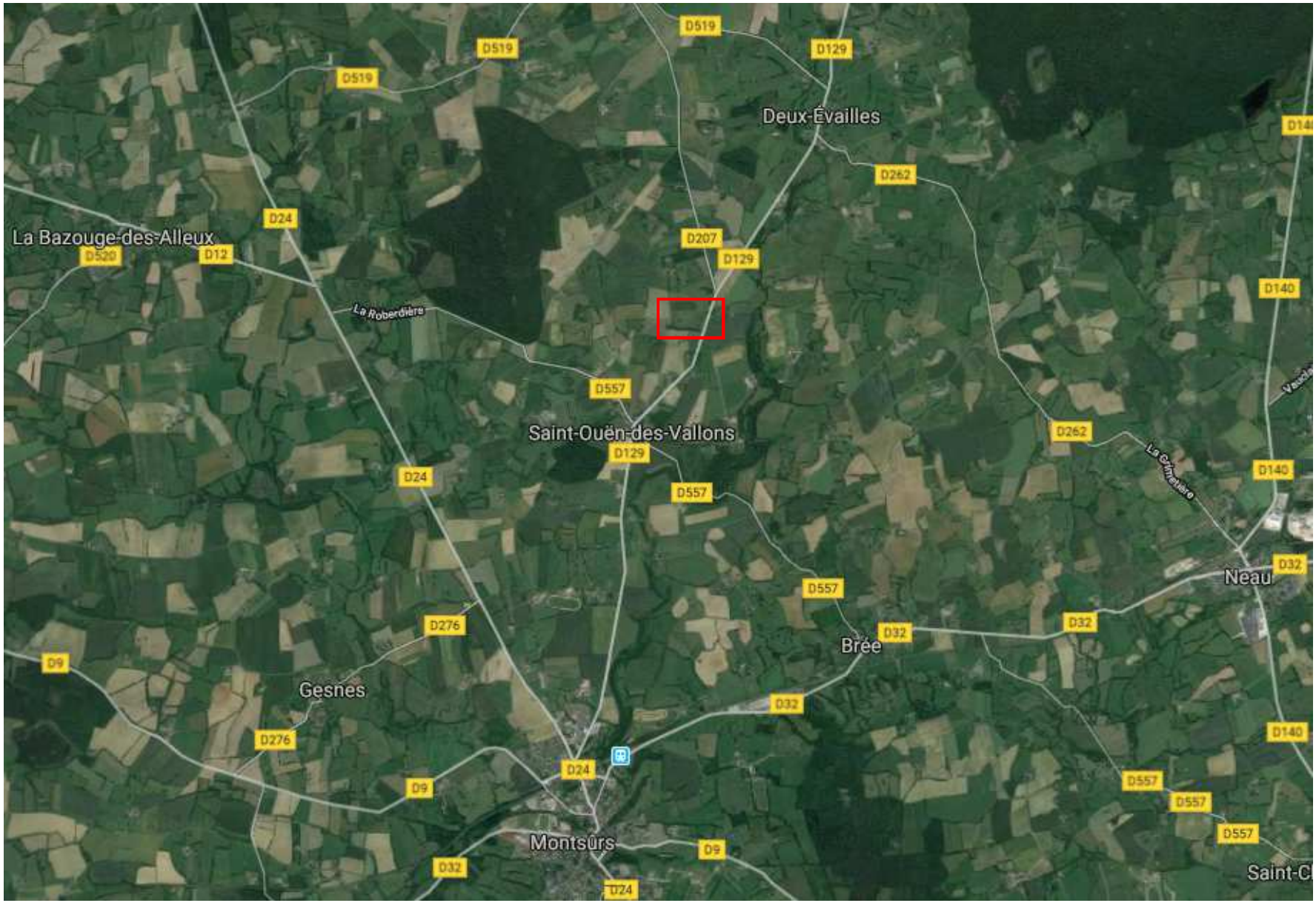

Images tirées de maps.google.com

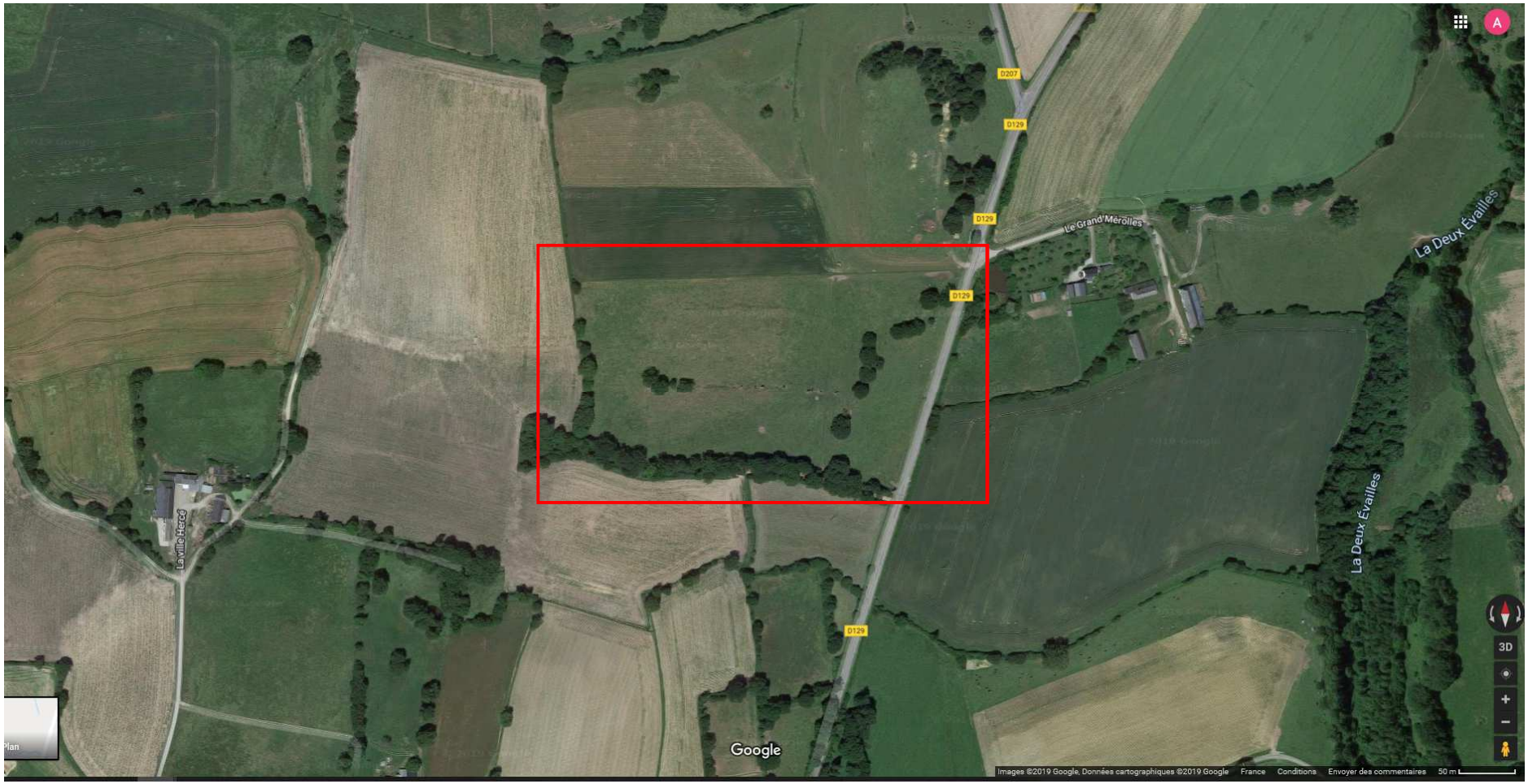

Référence cadastrale : ZH11 sur la commune des Deux Evailles

Carte ZNIEFF

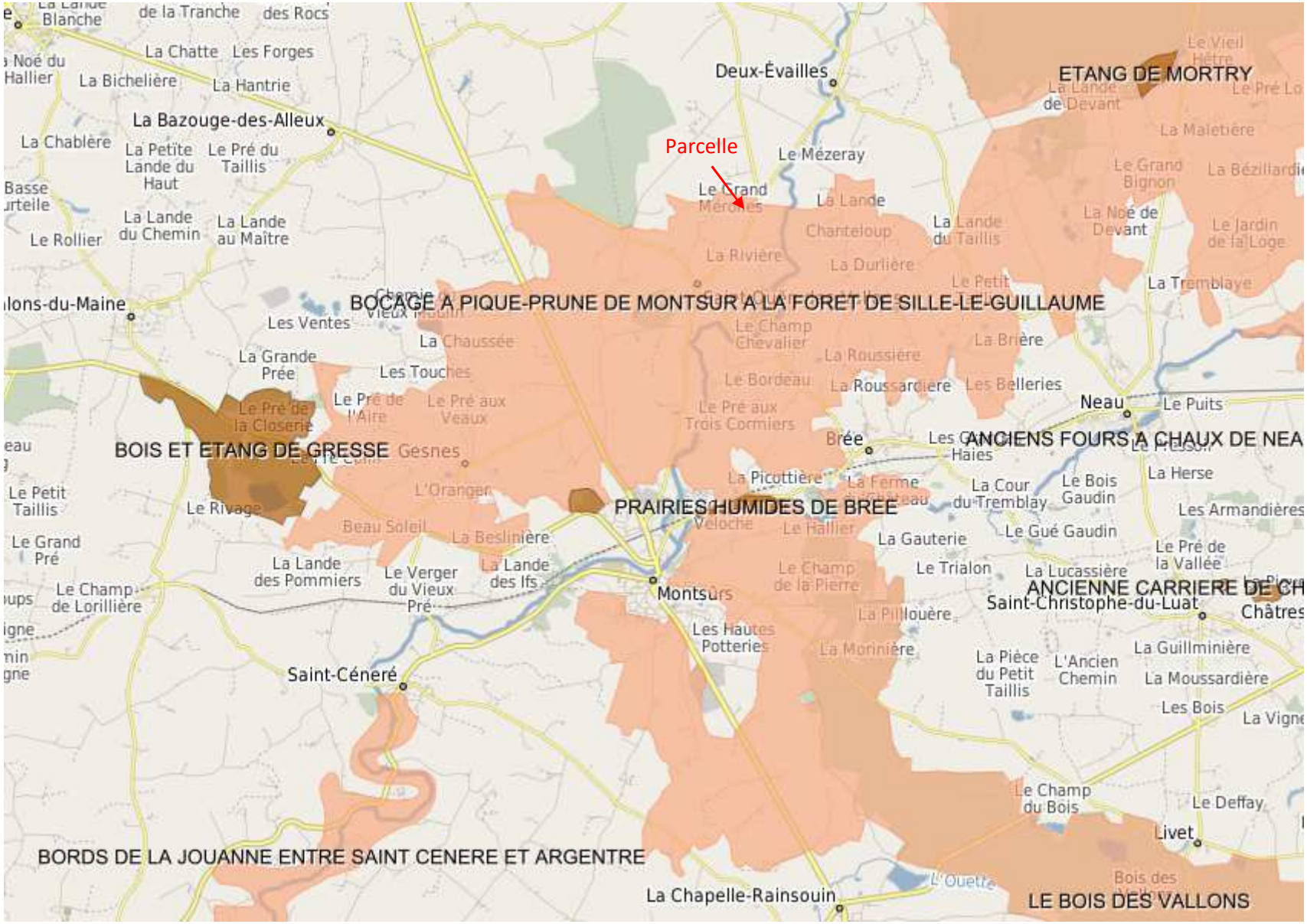

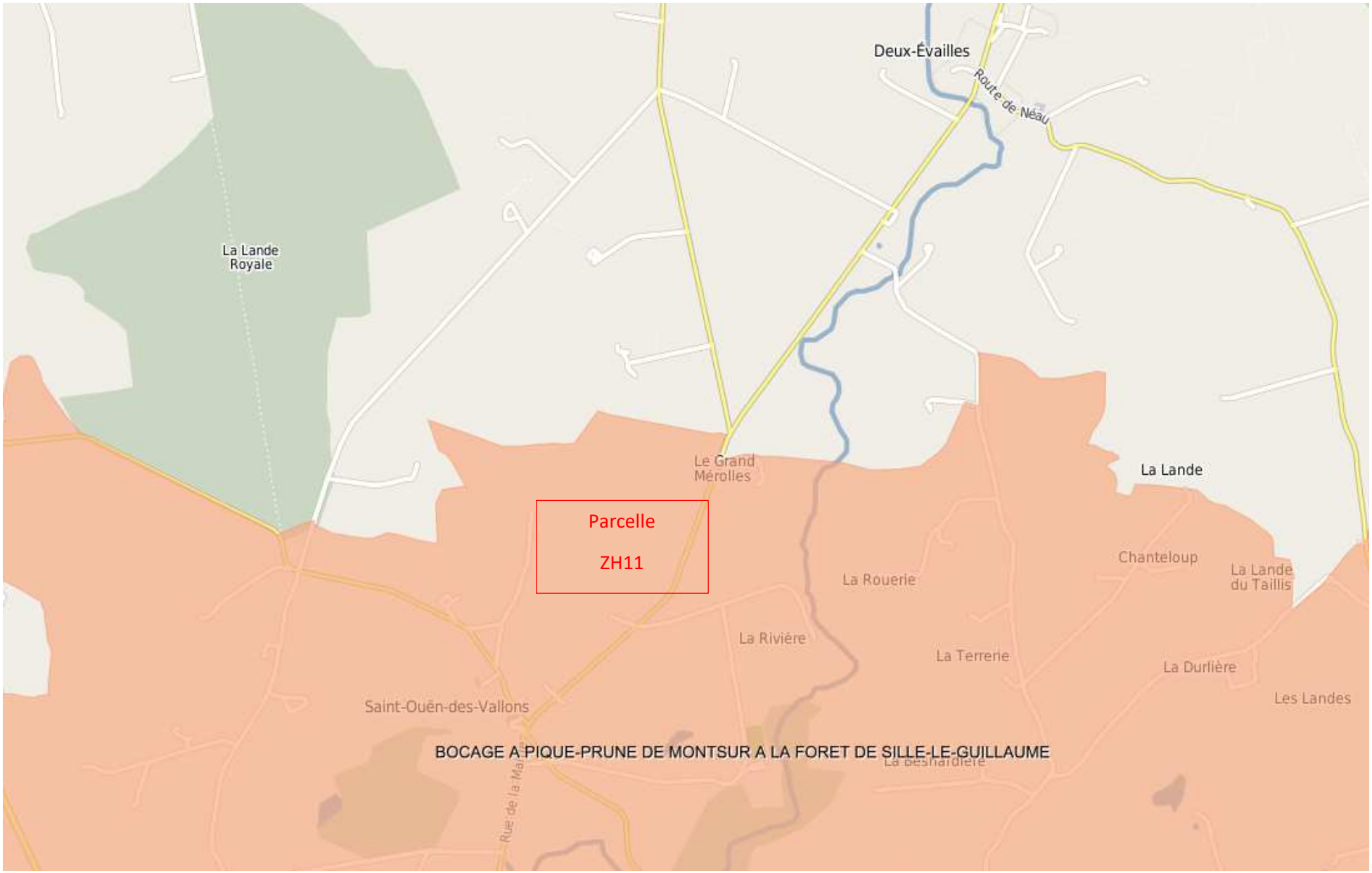
Deux-Évailles
Route de Néau
La Lande Royale
Le Grand Mérolles
La Lande
Parcelle
ZH11
Chanteloup
La Lande du Taillis
La Rouerie
La Rivière
La Terrerie
La Durlière
Les Landes
Saint-Ouën-des-Vallons
BOCAGE A PIQUE-PRUNE DE MONTSUR A LA FORET DE SILLE-LE-GUILLAUME