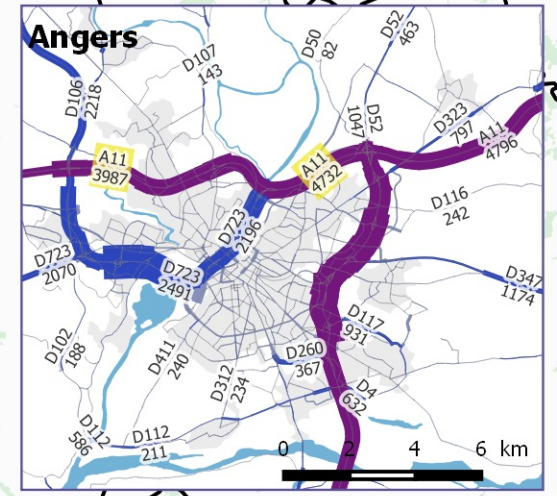
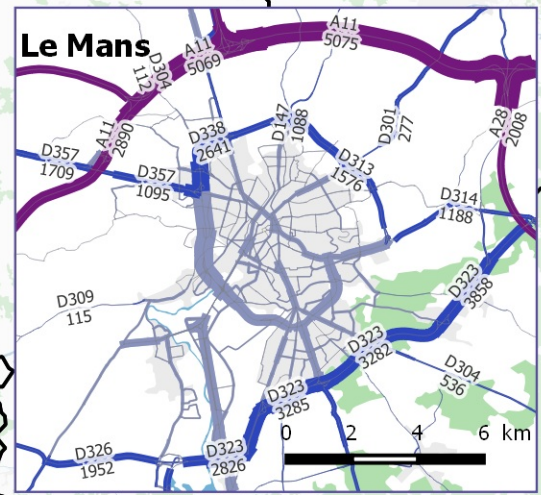
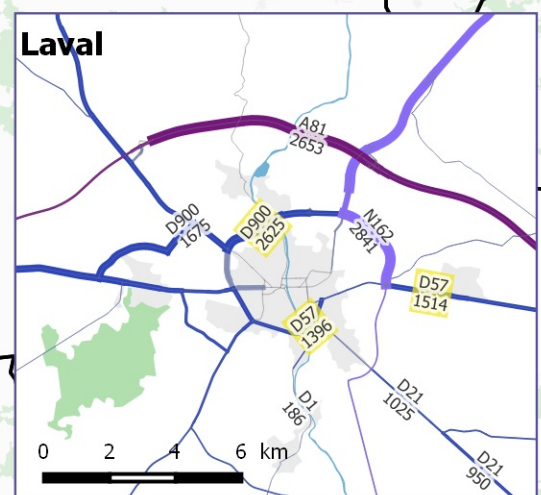
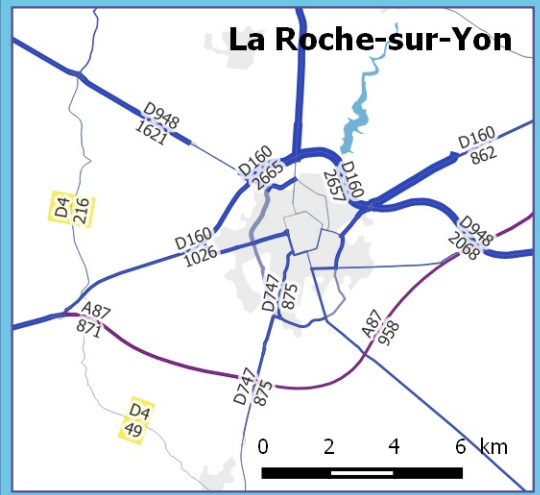
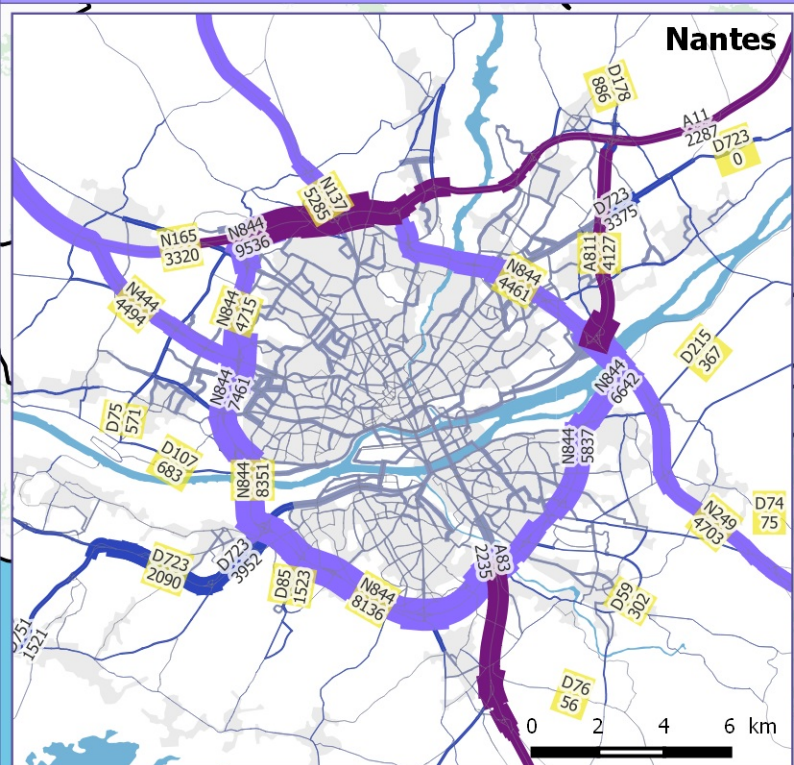
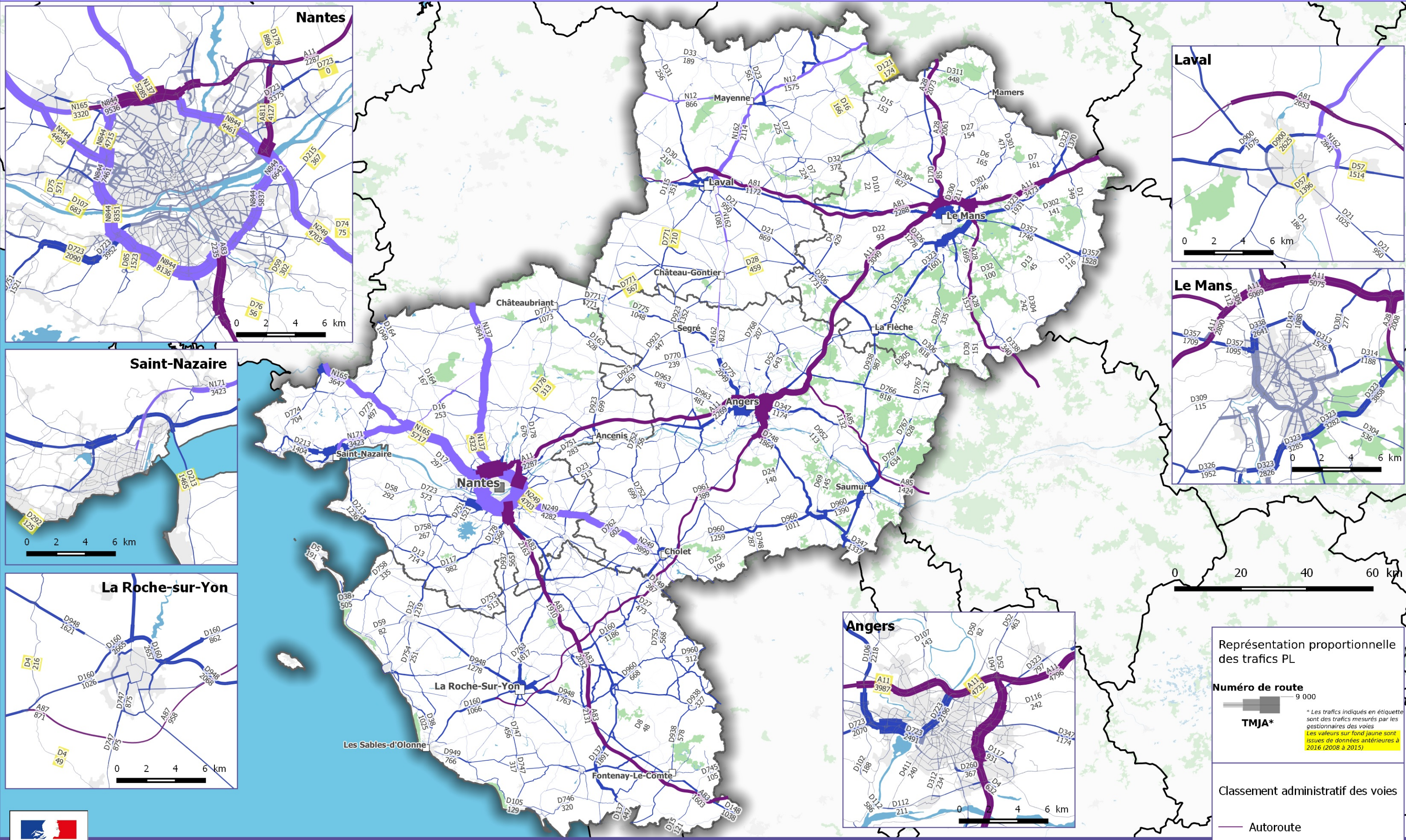


TRAFICS ROUTIERS 2016 EN PAYS DE LA LOIRE

Trafics Moyens Journaliers Annuels (TMJA) poids-lourds (2 sens cumulés)



Représentation proportionnelle des trafics PL

Numéro de route

9 000

TMJA*

* Les trafics indiqués en étiquette sont des trafics mesurés par les gestionnaires des voies
 Les valeurs sur fond jaune sont issues de données antérieures à 2016 (2008 à 2015)

Classement administratif des voies

- Autoroute
- Nationale
- Départementale
- Autre

AVERTISSEMENT :
 Les trafics sont représentés de manière proportionnelle (la largeur du tronçon est proportionnelle à son trafic). Les valeurs de ces trafics sont issues pour une part des comptages des gestionnaires des voies, et d'autre part (la plus importante), de trafics théoriques calculés en fonction de la typologie des voies (méthodologie mise au point par le CEREMA/DTER Ouest) pour les tronçons routiers non équipés de stations de comptage.



Source : DREAL Pays de la Loire, CEREMA/DTER Ouest, Air Pays de la Loire, DIR Ouest, Cofiroute, ASF, CD44, CD49, CD53, CD72, CD85, Nantes Métropole, Angers Loire Métropole, Le Mans Métropole, CARENE ©IGN BdCarto© 2016 ©MTES - DREAL Pays de la Loire (Nantes, juillet 2018)