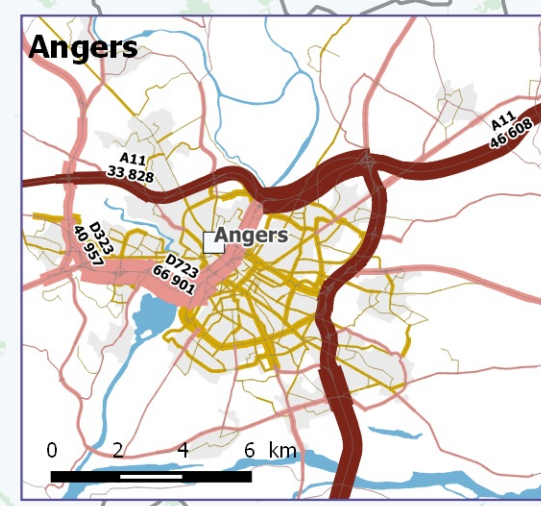
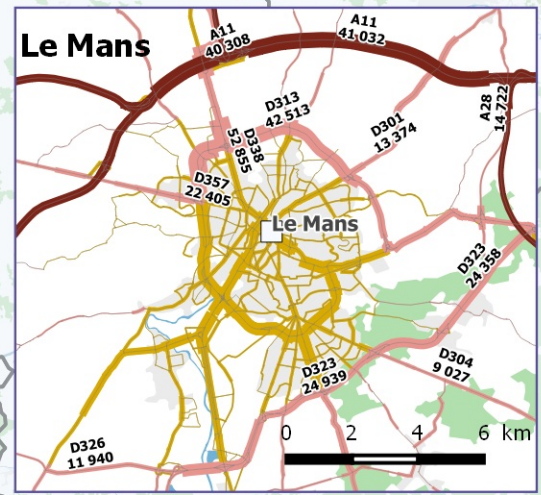
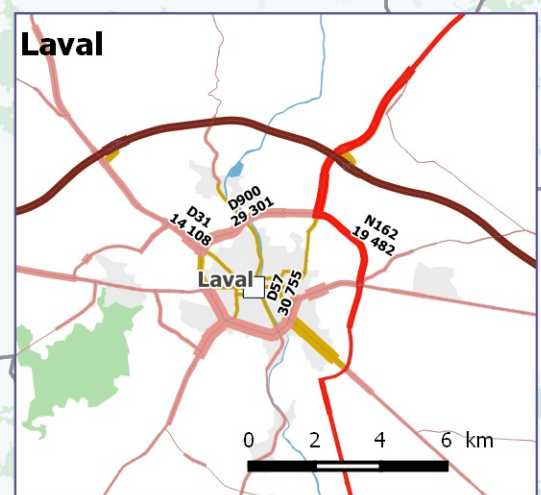
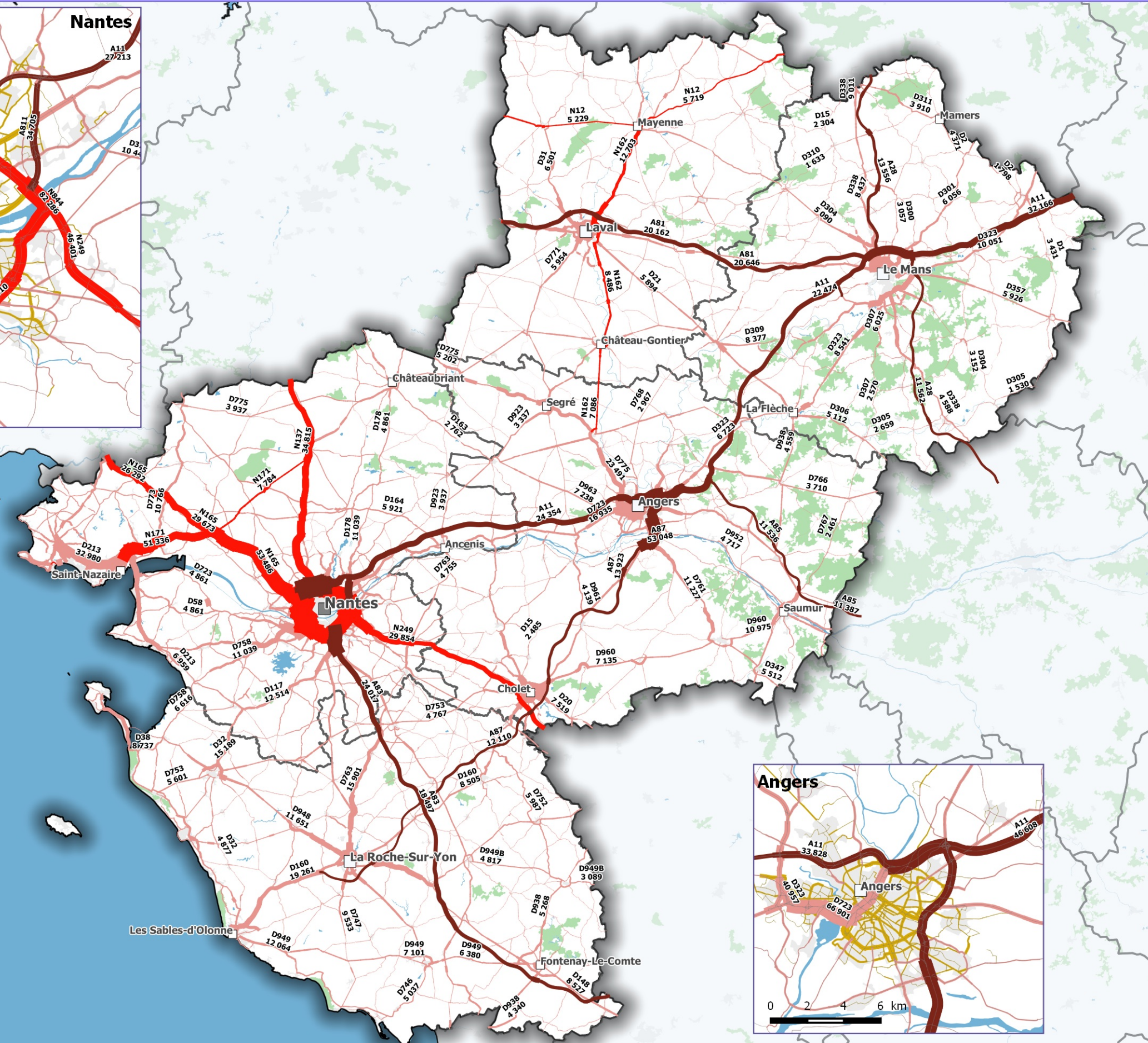
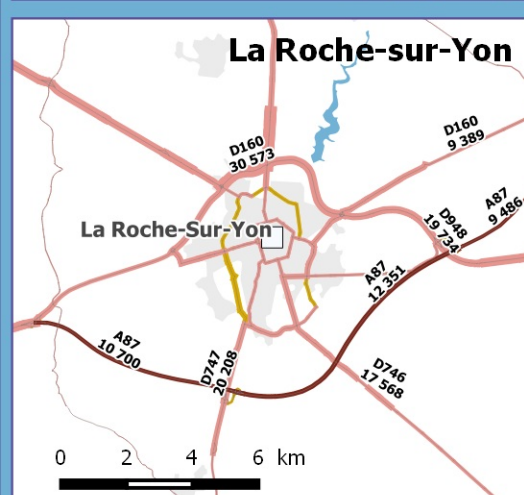
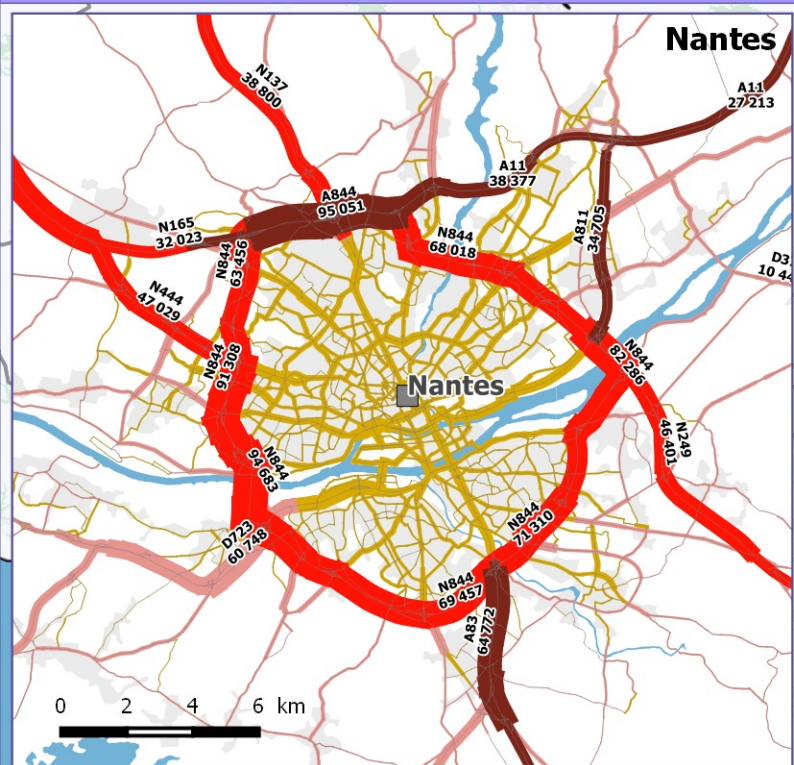


TRAFICS ROUTIERS 2014 EN PAYS DE LA LOIRE

Trafics Moyens Journaliers Annuels (TMJA) tous véhicules (2 sens cumulés)



Représentation proportionnelle des trafics TV

Numéro de route

95 000

TMJA*

* les trafics indiqués en étiquette sont des trafics mesurés par les gestionnaires des voies

Classement administratif des voies

- Autoroute
- Nationale
- Départementale
- Autre



PRÉFET DE LA RÉGION PAYS DE LA LOIRE

Source : DREAL Pays de la Loire, CEREMA/Dter Ouest, Air Pays de la Loire, DIR Ouest, Cofiroute, ASF, CD44, CD49, CD53, CD72, CD85, Nantes Métropole, Angers Loire Métropole, Le Mans Métropole, CARENE ©IGN BdCarto© 2015 ©MEEM - DREAL Pays de la Loire (Nantes, décembre 2016)

AVERTISSEMENT :
 Les trafics sont représentés de manière proportionnelle (la largeur du tronçon est proportionnelle à son trafic). Les valeurs de ces trafics sont issues pour une part des comptages des gestionnaires des voies, et d'autre part (la plus importante), de trafics théoriques calculés en fonction de la typologie des voies (méthodologie mise au point par le CEREMA/Dter Ouest) pour les tronçons routiers non équipés de stations de comptage.