








Petit Mars 

Schéma Directeur d'Assainissement Pluvial


Révision du zonage d'assainissement des Eaux Pluviales

Légende

-  Collecteurs-EP existants
-  zones humides identifiées au PLUI
-  Ouvrages de gestion projetés zone Au
-  Zonage PLUI
-  Zone d'urbanisation future



Carte Dureaux



Carte centre

0 150 300 450 600 m

Novembre 2018
WAMH071EUG

