

ANNEXES

LISTE DES ANNEXES

Annexe 1 : Localisation du secteur concerné par le zonage d'assainissement collectif

Annexe 2 : Zonage d'assainissement de 2002

Annexe 3 : Extrait du PLU

Annexe 4 : Plan schématique du réseau d'assainissement collectif

Annexe 5 : Simulations de raccordement

Annexe 6 : Délibération du Conseil Municipal du 20 février 2018

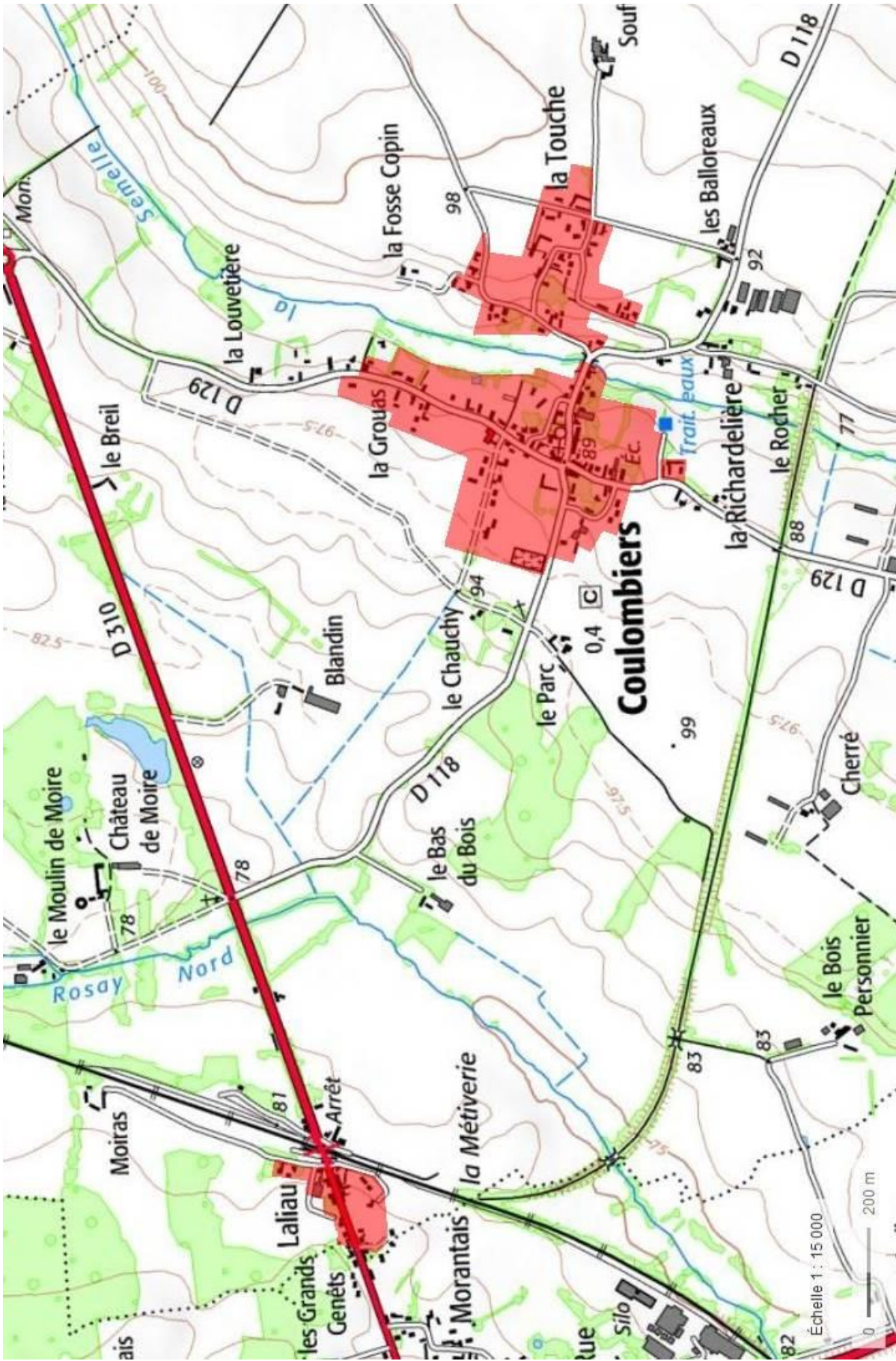
Annexe 7 : Plans du zonage de l'assainissement

COULOMBIERS (SARTHE)

MODIFICATION DU ZONAGE D'ASSAINISSEMENT

ANNEXE 1

LOCALISATION DU SECTEUR CONCERNE PAR LE ZONAGE D'ASSAINISSEMENT COLLECTIF

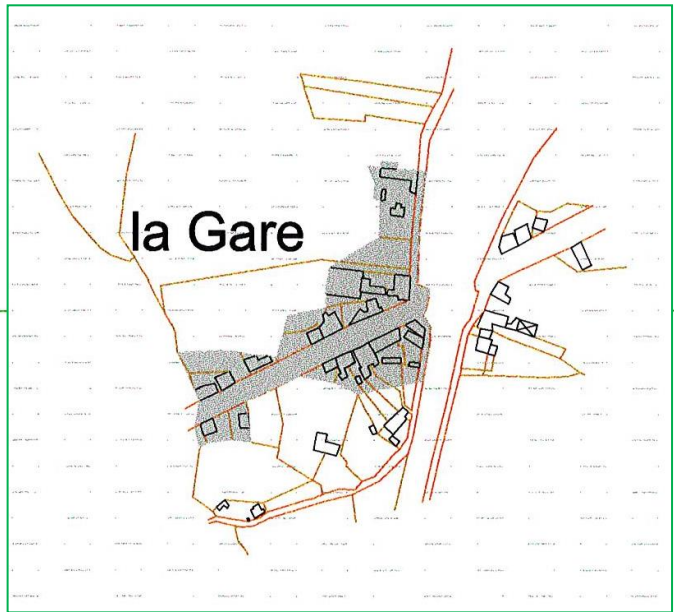
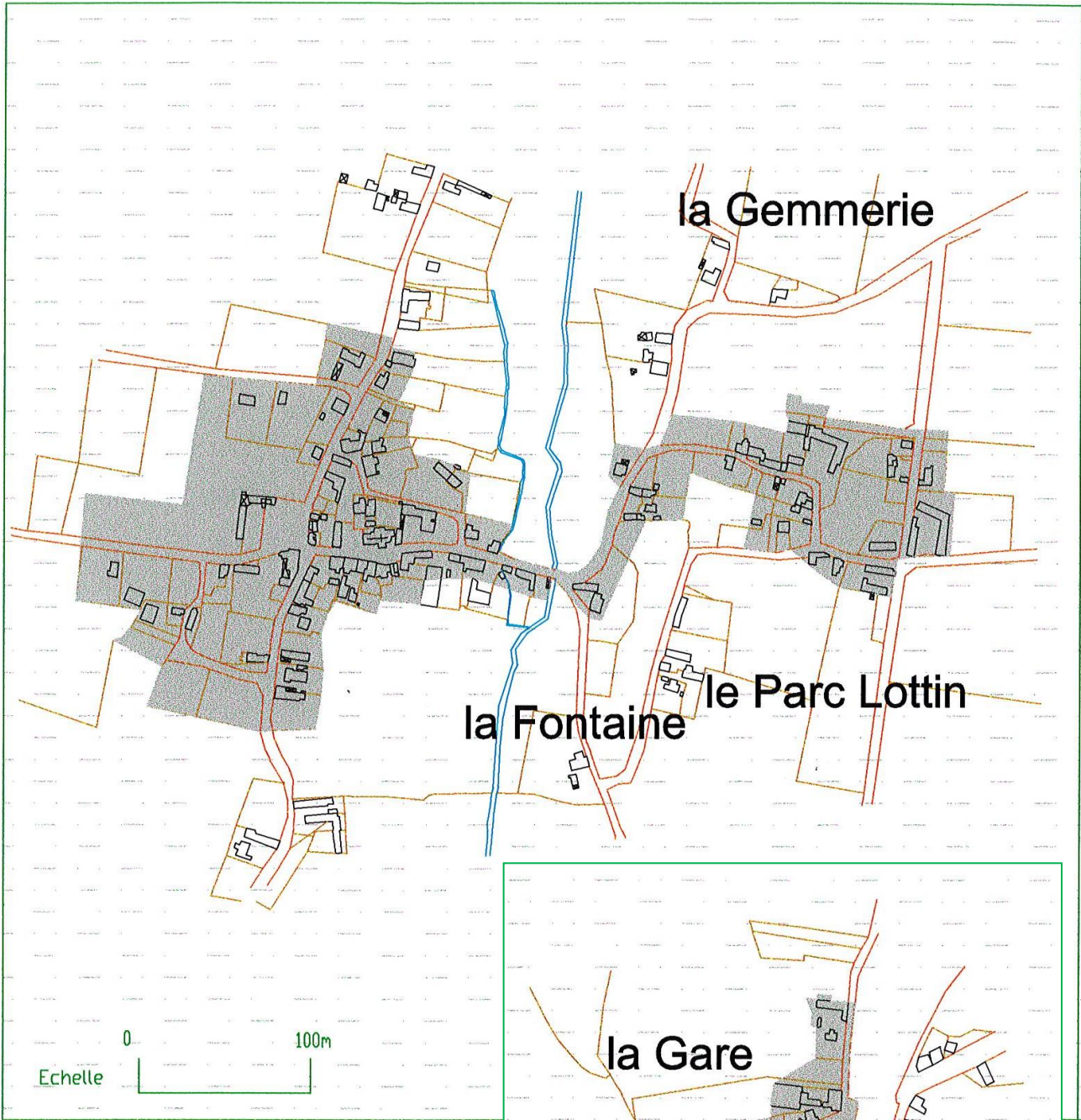


COULOMBIERS (SARTHE)

MODIFICATION DU ZONAGE D'ASSAINISSEMENT

ANNEXE 2

ZONAGE D'ASSAINISSEMENT DE 2002














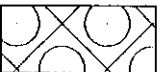



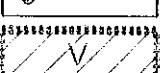




COULOMBIERS (SARTHE)

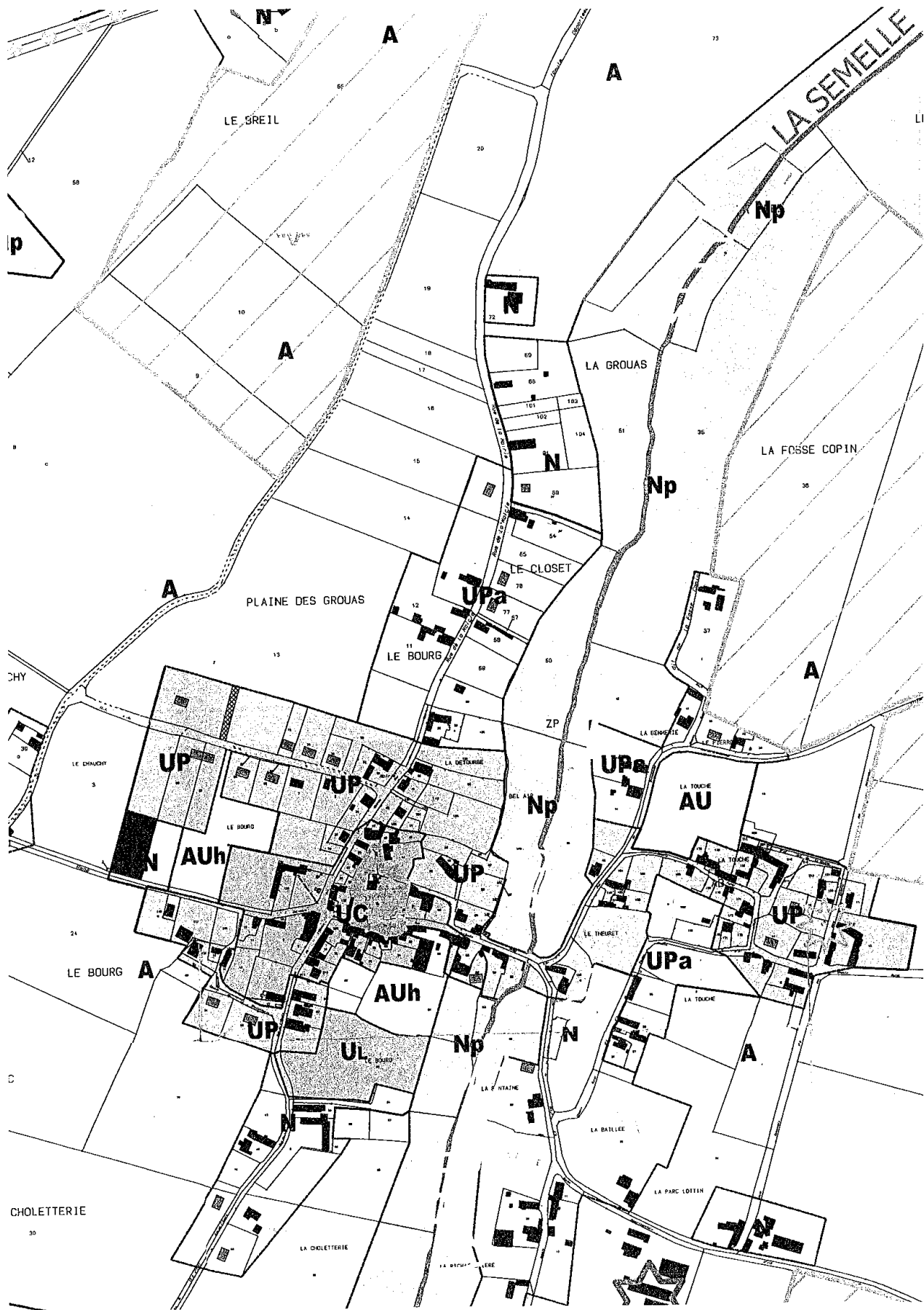
MODIFICATION DU ZONAGE D'ASSAINISSEMENT

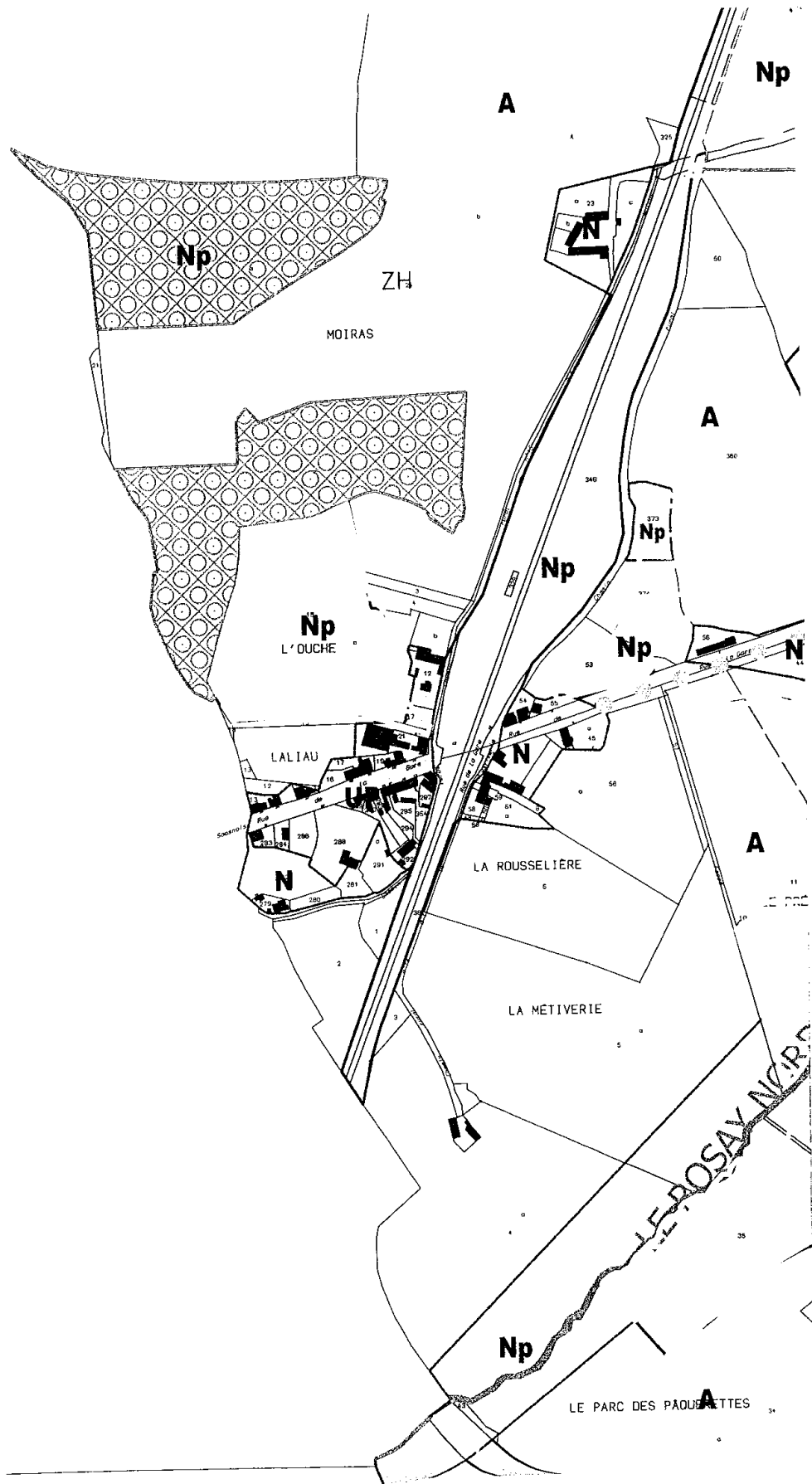
ANNEXE 3

EXTRAIT DU PLU

LEGENDE

	UC ZONE URBAINE CENTRALE
	UP ZONE URBAINE PERIPHERIQUE
	UPa ZONE URBAINE PERIPHERIQUE AVEC ASSAINISSEMENT AUTONOME
	UL ZONE URBAINE RESERVEE AUX LOISIRS
	AUh ZONE D'URBANISATION GROUPEE POUR L'HABITAT
	AU ZONE D'URBANISATION A LONG TERME
	AUa ZONE A URBANISER POUR LES ACTIVITES
	A ZONE RESERVEE A L'ACTIVITE AGRICOLE
	N ZONE NATURELLE
	Np ZONE NATURELLE PROTEGEE
	Nl ZONE NATURELLE RESERVEE AUX LOISIRS
	ESPACES BOISÉS CLASSÉS
	SIÈGE D'EXPLOITATION AGRICOLE
	PATRIMOINE BÂTI INTÉRESSANT SOUMIS A PERMIS DE DEMOLIR
	ACCÈS DIRECT INTERDIT
	SECTEUR DE VESTIGES ARCHEOLOGIQUES
	ZONE DE NUISANCES SONORES
	ZONE HUMIDE
	EMPLACEMENT RESERVE
	CHEMIN DE RANDONNÉE À PRÉSERVER
	CONSTRUCTION RECENTE (EMPLACEMENT INDICATIF)



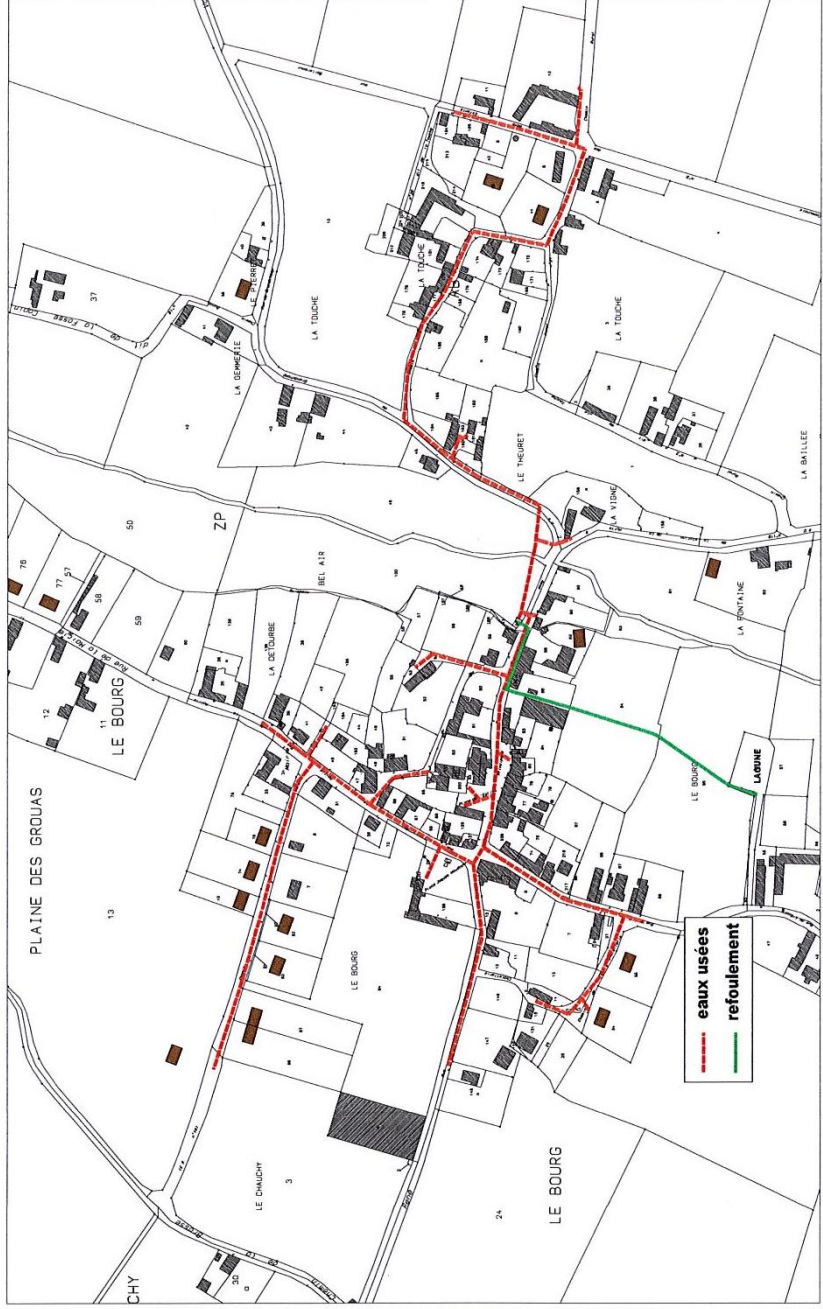
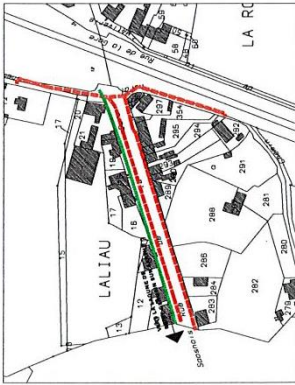


COULOMBIERS (SARTHE)

MODIFICATION DU ZONAGE D'ASSAINISSEMENT

ANNEXE 4

PLAN SCHEMATIQUE DU RESEAU D'ASSAINISSEMENT COLLECTIF



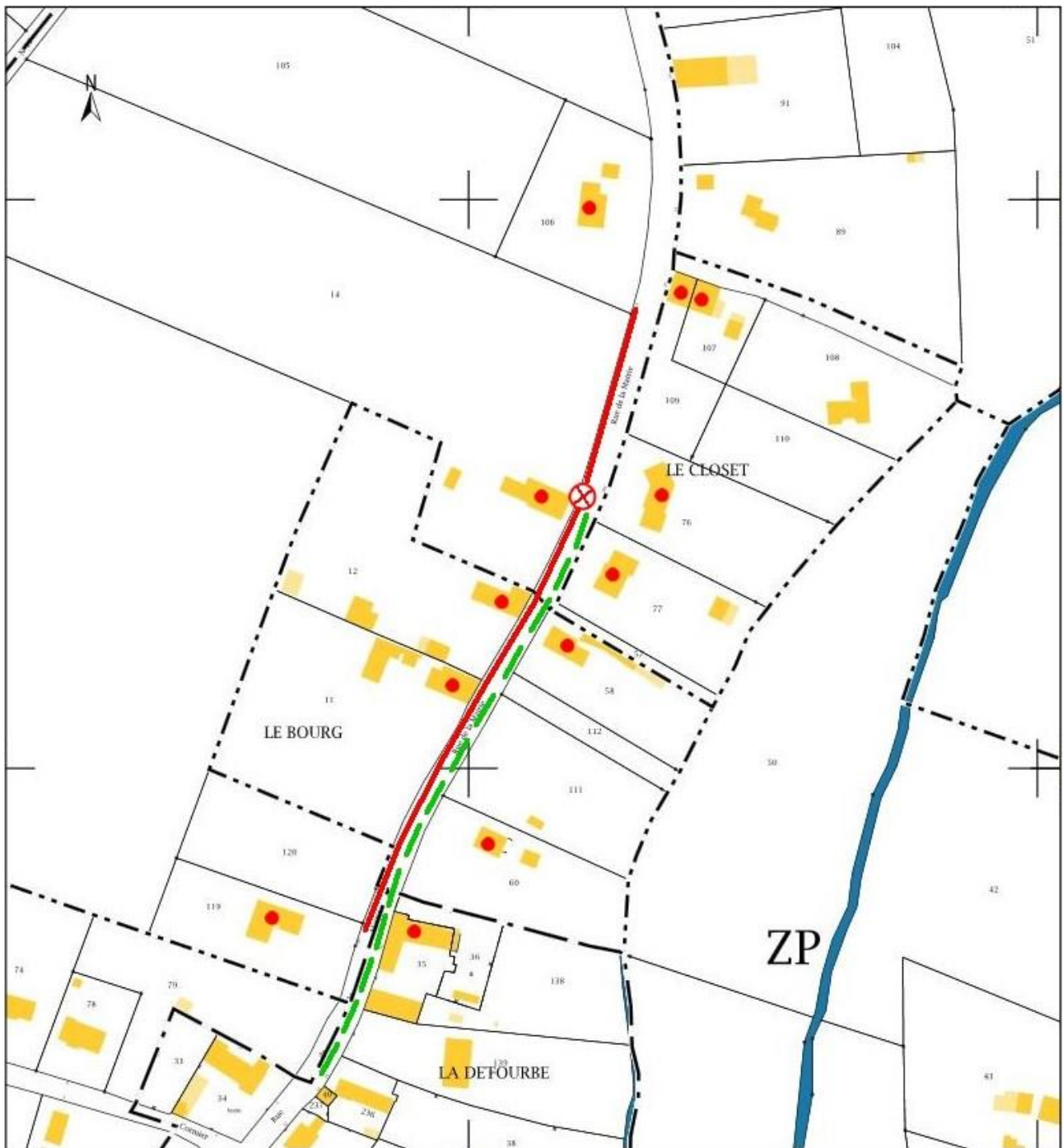
DEPARTEMENT DE LA SARTHE
COMMUNE DE COULOMBIERS
PLAN LOCAL D'URBANISME
ELABORATION
4C2
RESEAU D'ASSAINISSEMENT <small>DOSSIER D'APPROBATION Vu pour être annexé à l'urbanisme le 18 JUILLET 2011</small>
<small>ECHELLE 1/2 000</small>
<small>ETAT D'AVANCEMENT DU DOCUMENT: PROJET APPROUVE DATE: JUILLET 2011</small>
<small>Xavier DEWAILLY - Urbaniste S.F.U. 3, allée Jean Jaurès 72 100 LE MANS TEL: 02 43 72 79 13 FAX: 09 71 70 47 71</small>

COULOMBIERS (SARTHE)

MODIFICATION DU ZONAGE D'ASSAINISSEMENT

ANNEXE 5

SIMULATIONS DE RACCORDEMENT



12 logements
240 m de réseau gravitaire
220 m de réseau refoulement
38,3 ml / logement



La Touche - 5 logements
90 m de réseau gravitaire
210 m de réseau refoulement
60 ml / logement

COULOMBIERS (SARTHE)

MODIFICATION DU ZONAGE D'ASSAINISSEMENT

ANNEXE 6

DELIBERATION DU CONSEIL MUNICIPAL DU 20 FEVRIER 2018

DEPARTEMENT DE LA SARTHE
Commune de Coulombiers

Date de Convocation : 13 février 2018
Date d'affichage : 13 février 2018
Membres en exercice : 11
Présents : 9
Votants : 9
Absents : 2

Séance du 20 février 2018
Extrait du Registre des Délibérations du Conseil Municipal

L'an deux mil dix-huit, le vingt février, à vingt heures trente minutes, le Conseil Municipal légalement convoqué, s'est réuni à la Mairie en séance publique sous la présidence de Mme MENON Claudine, Maire.

Etaient présents : Mme MENON Claudine, M NOËL Christophe, Mme BRISSARD Isabelle, Mme OLIVIER Sandrine, Mme POIRIER Béatrice, Mme POISSON Liliane, M LEVESQUE Patrick, M FORTIN Michel, M CHAMBRIER Sébastien

Absents excusés : M DESPRES Vincent, M GUERIN-HEUZARD Thierry

Projet de modification de zonage d'assainissement - Bureau d'étude ASTER
Référence délibération 02/20.02.2018

Madame le Maire présente au Conseil Municipal le projet de modification du zonage d'assainissement, élaboré par le bureau d'étude ASTER.

En bordure nord du bourg des demandes se sont faites de raccorder une douzaine de logements délimités en non collectif. Une modification de zonage d'assainissement est nécessaire.

Elle permettra :


- D'étendre la délimitation du collectif au nord du bourg au-delà de ce qui était prévu dans le zonage d'assainissement,
- De prendre en compte le découpage actuel des zones urbanisées ou urbanisables du PLU ;
- De régulariser les situations de maisons raccordées aux réseaux collectifs et pourtant situées en secteurs non collectif dans le zonage de 2002.

Cette modification de zonage constitue un nouveau dossier qui est à soumettre à enquête publique.

Après en avoir délibéré, le Conseil Municipal, émet un avis favorable concernant le projet de modification de zonage élaboré par le bureau d'étude ASTER et accepte que ce projet soit soumis à enquête publique.

A Coulombiers
Le 22 février 2018

Le Maire,



MENON

Claudine MENON

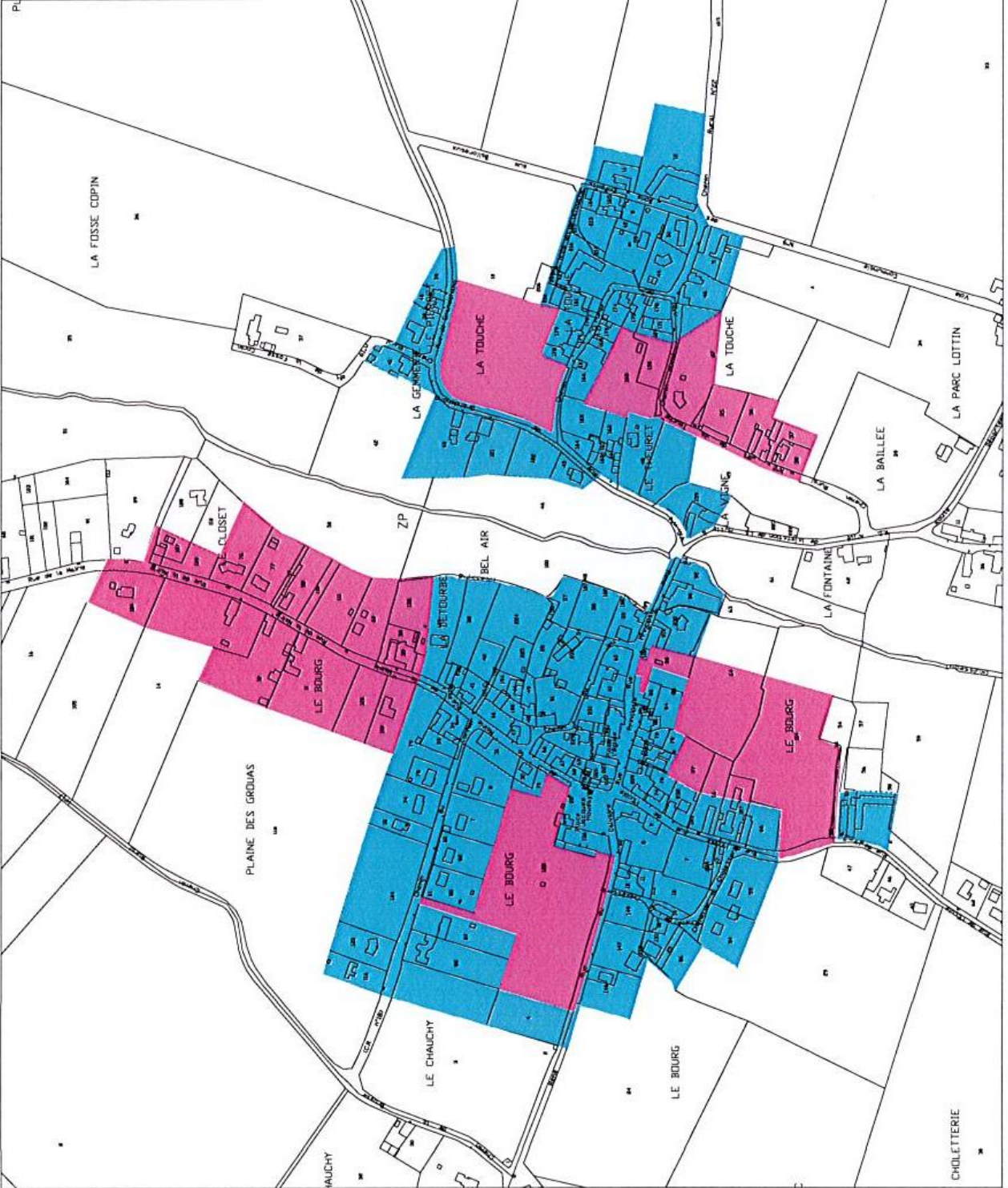
COULOMBIERS (SARTHE)

MODIFICATION DU ZONAGE D'ASSAINISSEMENT

ANNEXE 7

PLANS DU ZONAGE DE L'ASSAINISSEMENT

	Commune de COULOMBIERS (Sarthe)
	Plan 3
Zonage de l'Assainissement	
Délibération du 20 Février 2016	
	secteur équipé de collecteurs (0,00 à 0,05)
	secteur équipé de branchements (0,05 à 0,10)
	secteur non équipé de branchements (0,10 à 0,15)
Échelle 1:1000	
Date de l'état des lieux : 2016	





Plan 2

Commune de COULOMBIERS (Sarthe)

Zonage de l'Assainissement

Délibération du 20 Février 2018

- LEGENDE :**
- secteur relevant de l'assainissement collectif existant
 - secteur relevant de l'assainissement collectif à venir
 - secteur relevant de l'assainissement non collectif

	<p>11 rue de la Halle aux Toiles BP 221 61007 ALENÇON Cedex Téléphone : 03 51 00 11 69 e-mail : aster.alencor@wanadoo.fr</p>
<p>Février 2018</p>	<p>Echelle 1/1000</p>
<p>ASTER A13</p>	