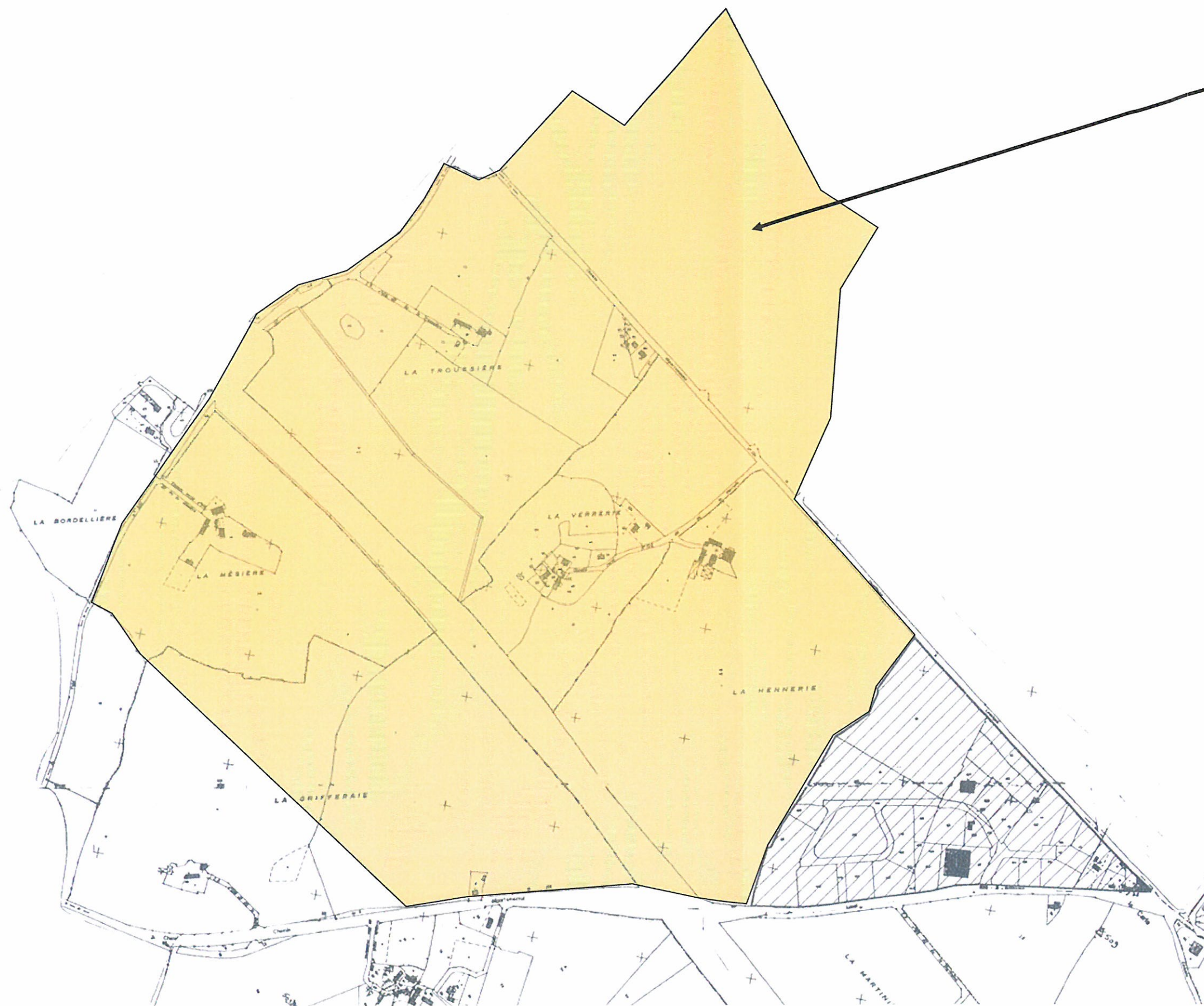




Plan d'ensemble du zonage d'assainissement validé en 2003.





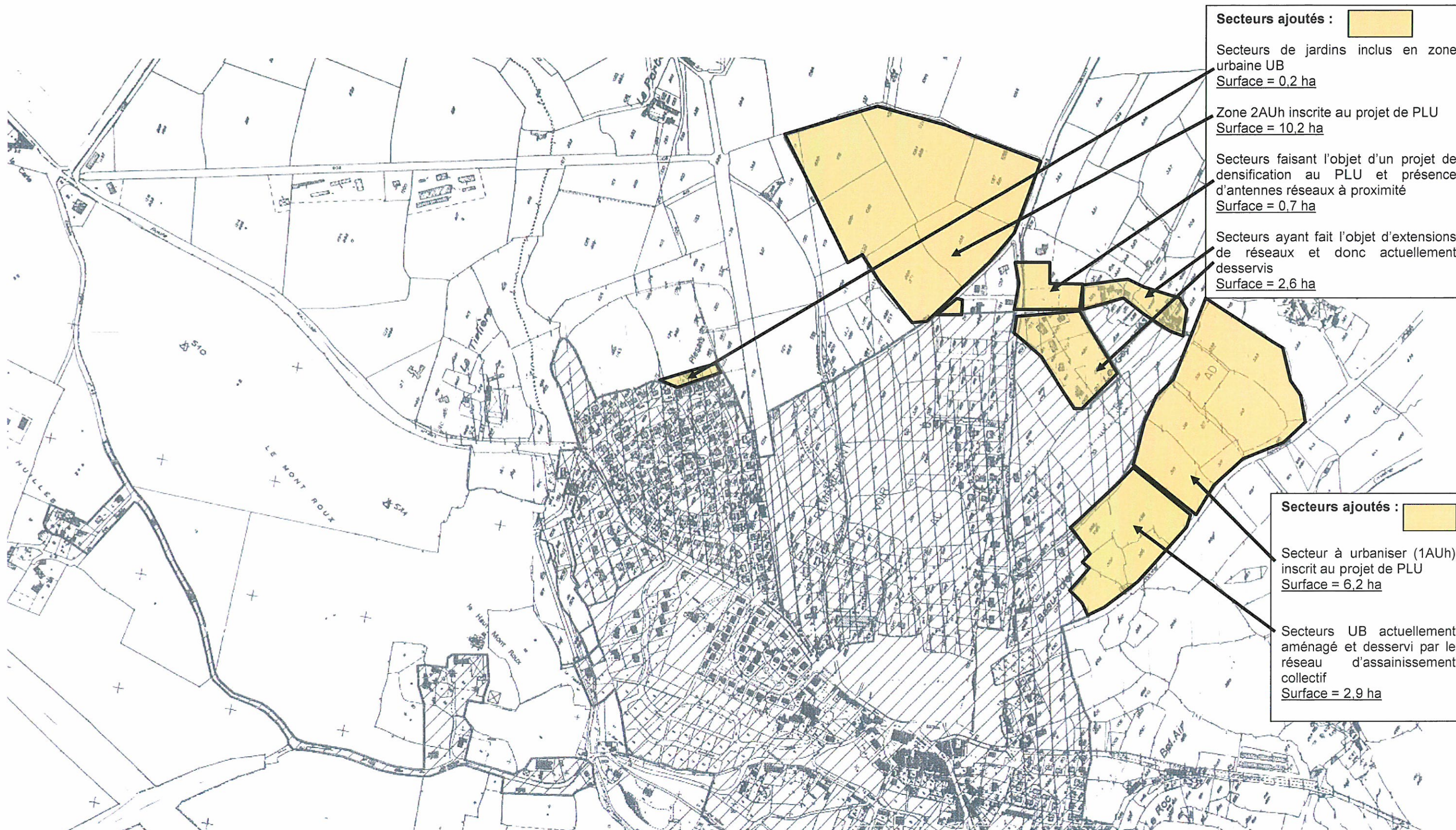
**Secteur ajouté :**

Le secteur correspondant au projet de Parc de Développement Economique Laval Mayenne (zone 1AUe au projet de PLU)  
Surface = 144 ha

Un réseau de collecte et un ouvrage de traitement propre au PDELM devra être aménagé sur la zone.

Plan du zonage d'assainissement validé en 2003, zoom sur le secteur « La Carie ».



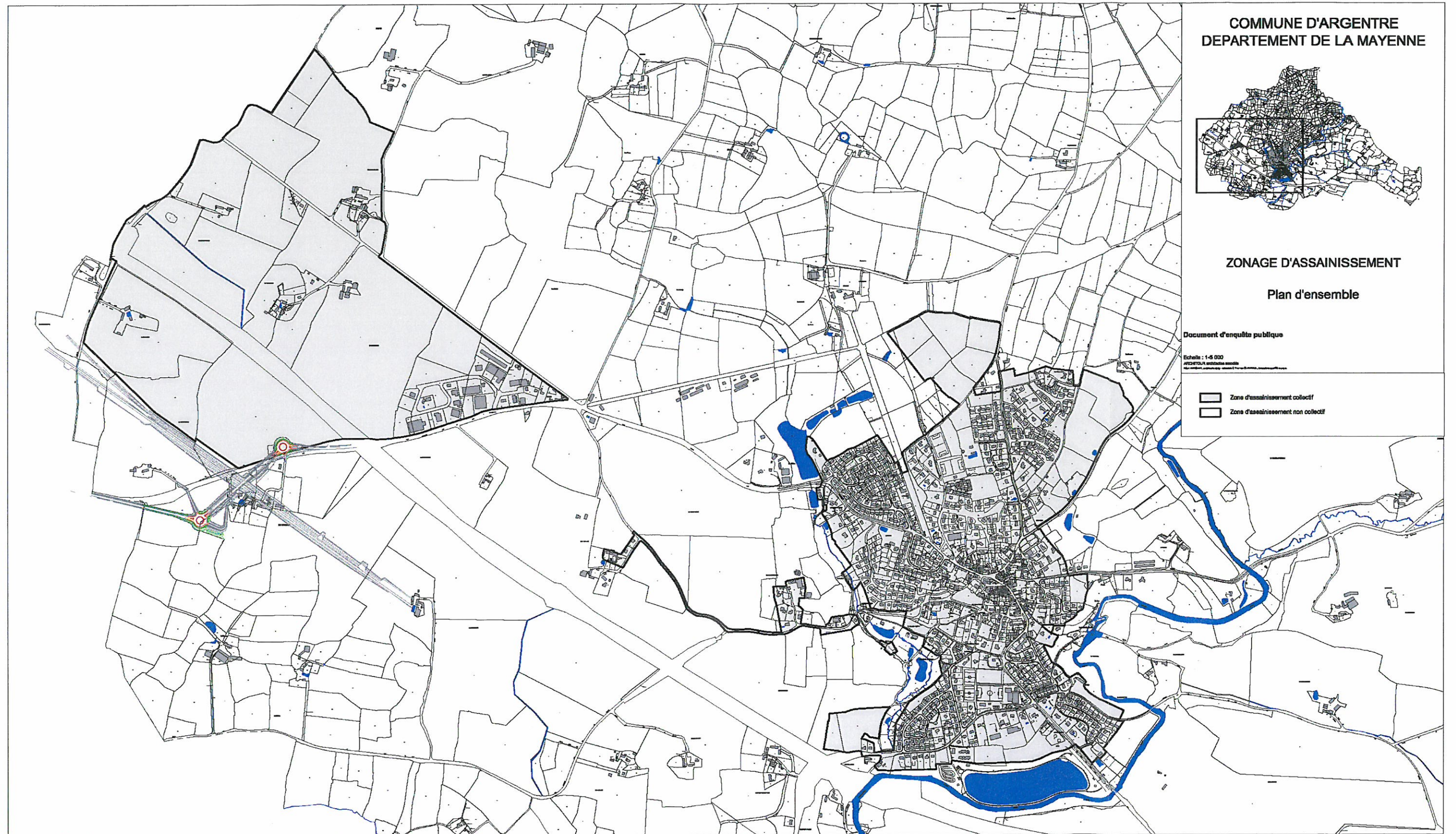


Plan du zonage d'assainissement validé en 2003, zoom sur le secteur nord du bourg.



Plan du zonage d'assainissement validé en 2003, zoom sur le secteur sud du bourg.





Plan actualisé du zonage d'assainissement

