






DEPARTEMENT DE LOIRE ATLANTIQUE  
Ville de BATZ SUR MER




**Schéma directeur et zonage  
des eaux pluviales**

Carte du réseau pluvial de Batz-sur-Mer

**Legende :**

-  Exutoire
-  Réseau enterré
-  Réseau à ciel ouvert
-  Réseau hydrographique
-  Bassin



Ville de BATZ SUR MER - Réseau d'eaux pluviales		
Réalisé par : THF	Référence : EPS 15192	G2C Environnement 3 rue de Tasmanie 44115 BASSÉ GOULAINNE Tél: 02 40 34 00 53
Validé par : HUQ	Echelle : 1:5 000	
Date : 29/03/2016		