Projet LA FLORENTAISE

Situation du projet par rapport aux deux sites Natura 2000

ZSC FR5200623 Grande Brière et Marais de Donges

ZPS FR5212008 Grande Brière, marais de Donges et du Brivet

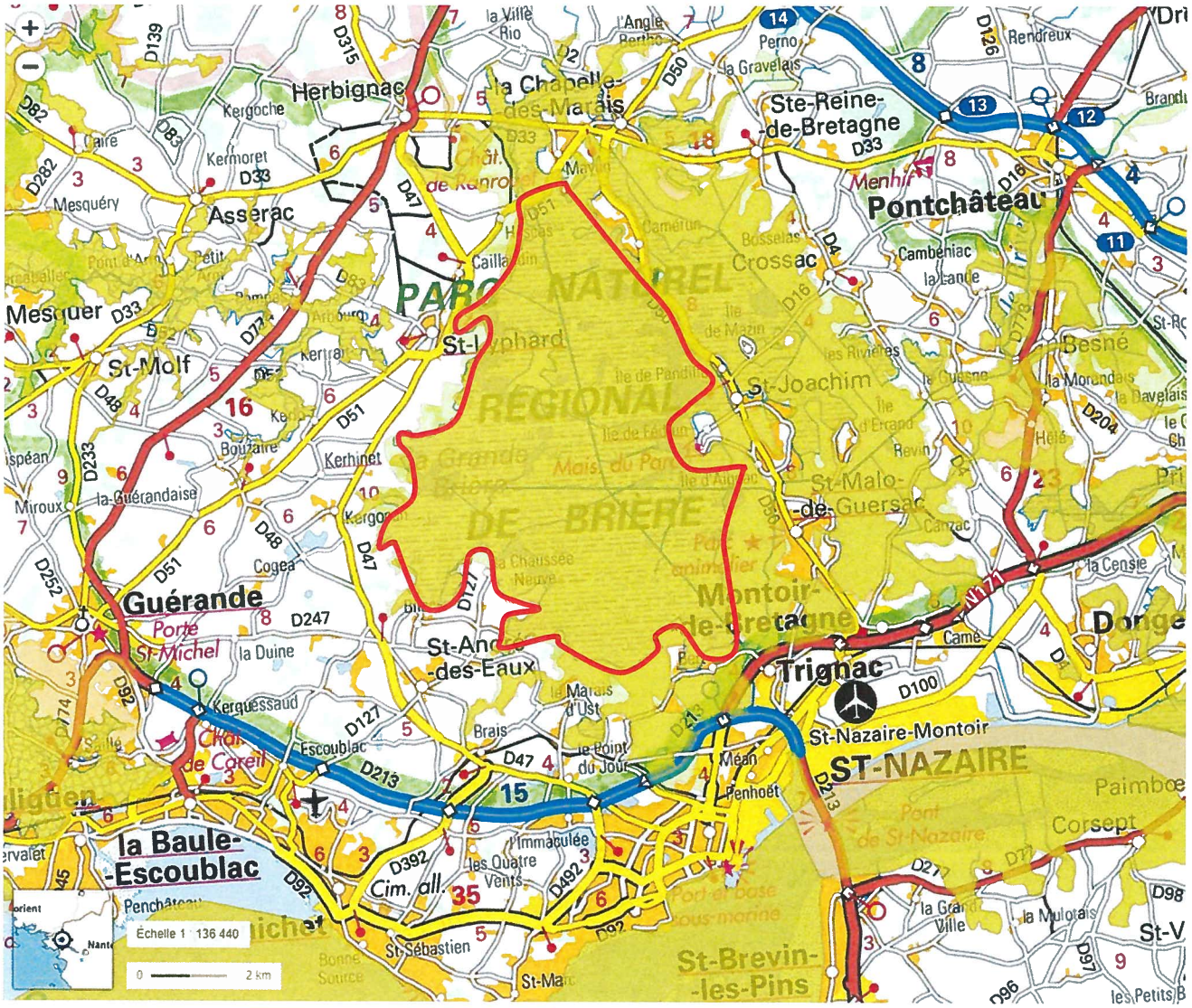

Périmètre du projet (marais indivis)

Source : carte IGN du site Géoportail et données INPN.

Carte de situation du Marais indivis de Grande Brière Mottière (périmètre rouge), zone géographique de l'activité de curage et d'évacuation du Noir de Brière

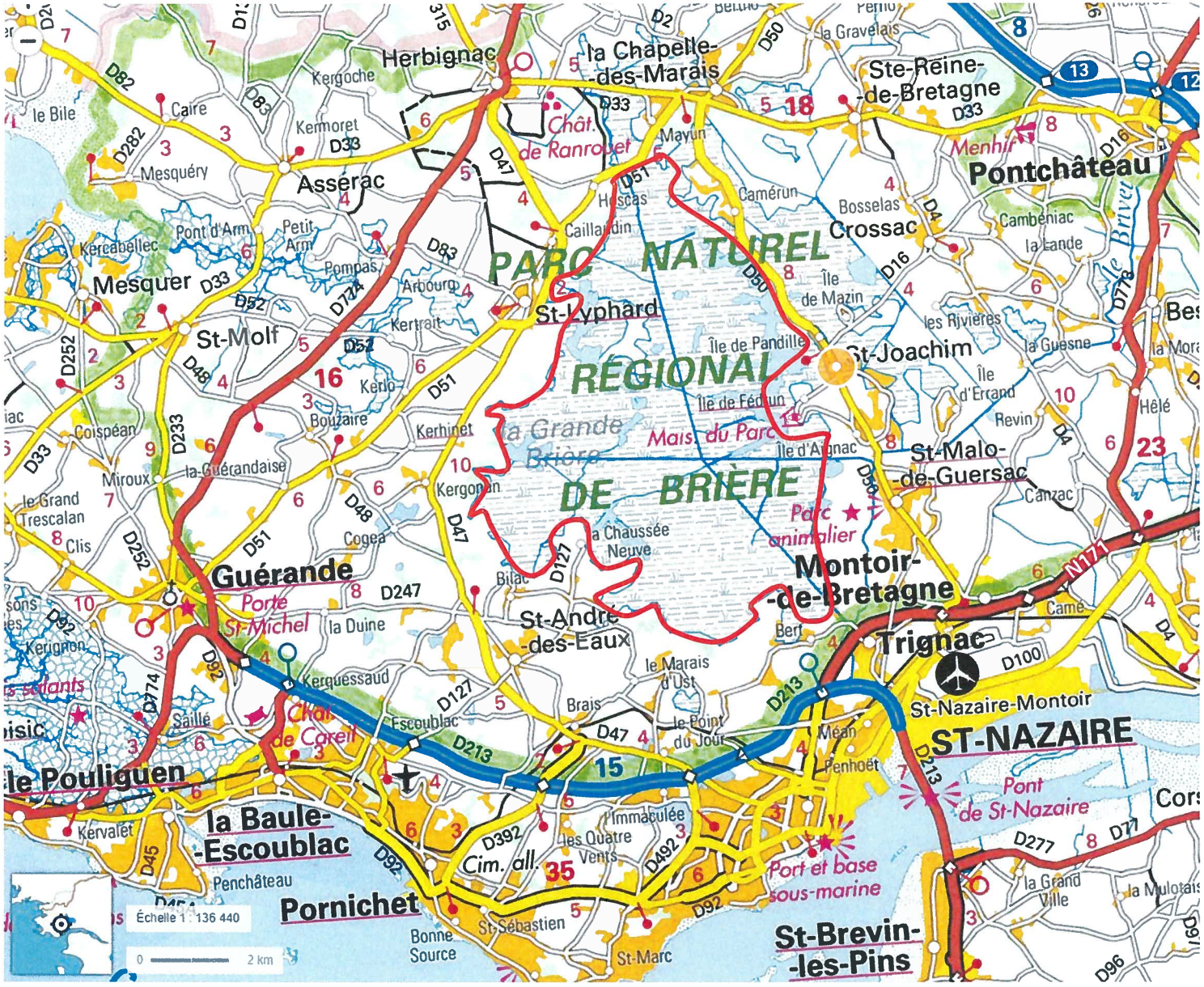

Fond de carte : carte IGN du site Géoportail.

Carte de localisation approximative du Marais indivis de Grande Brière Mottière (périmètre rouge), zone géographique de l'activité de curage et d'évacuation du Noir de Brière

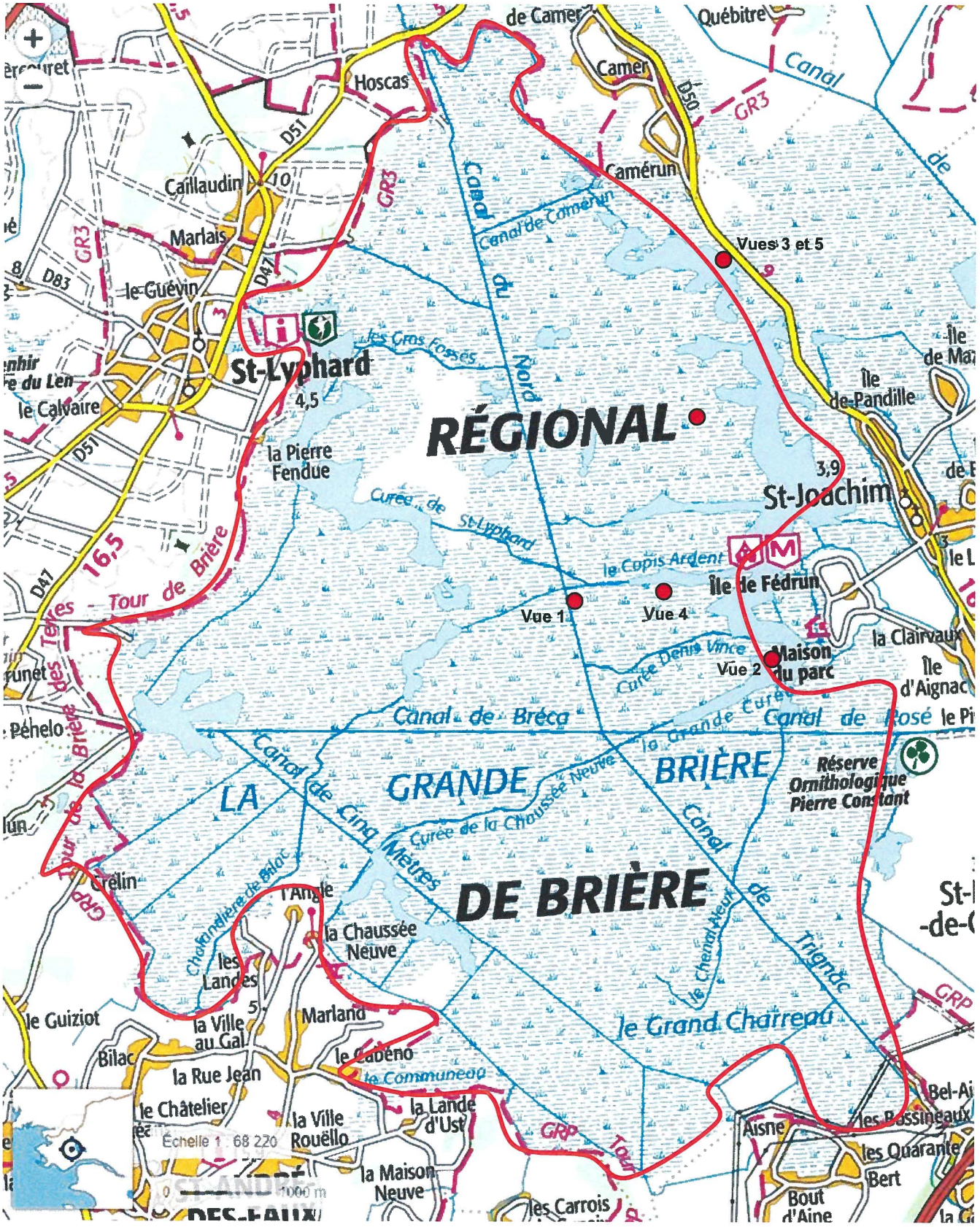

Fond de carte : carte IGN du site Géoportail.

● Localisation des prises de vues de la planche photographique

Vue 1