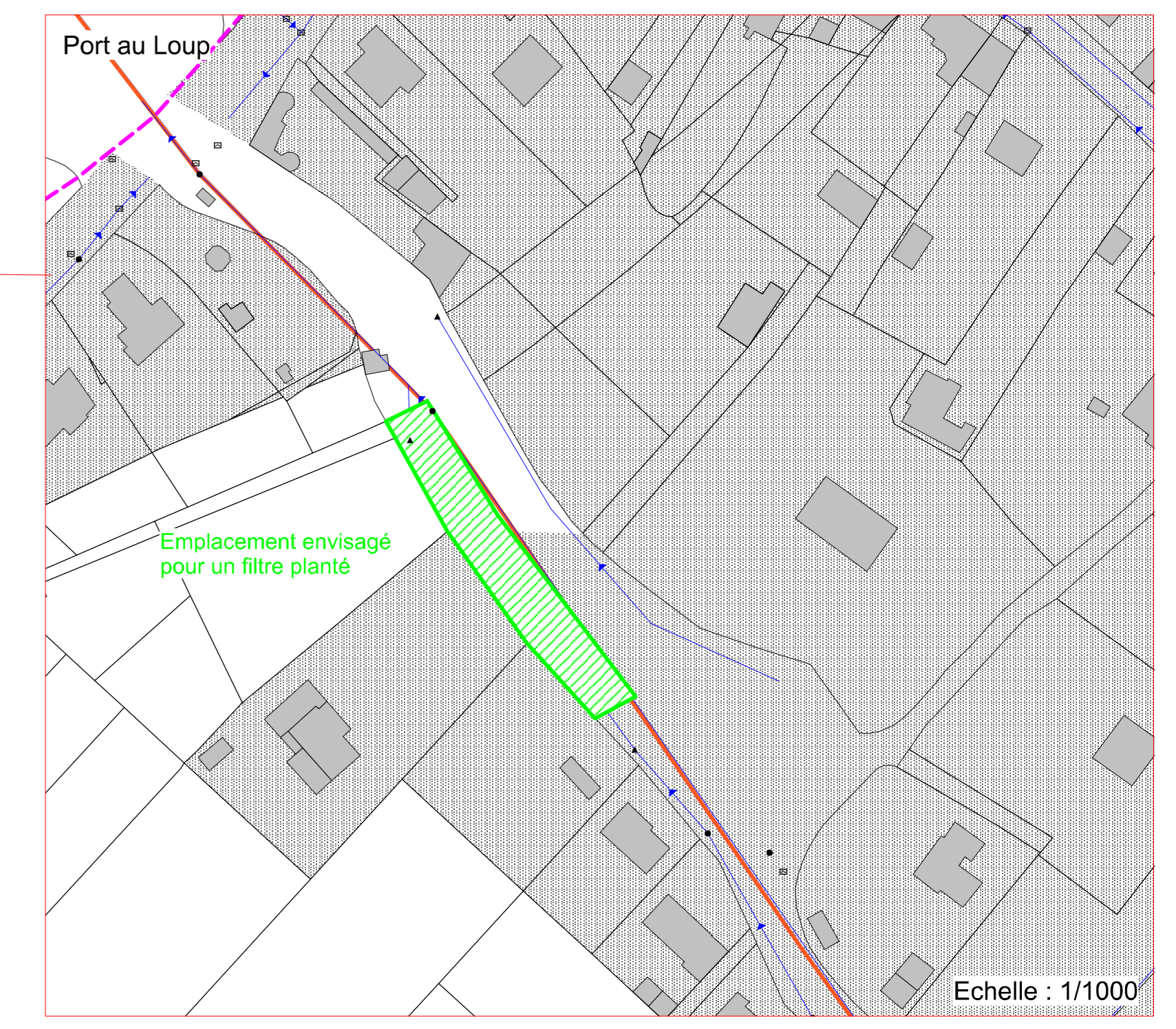
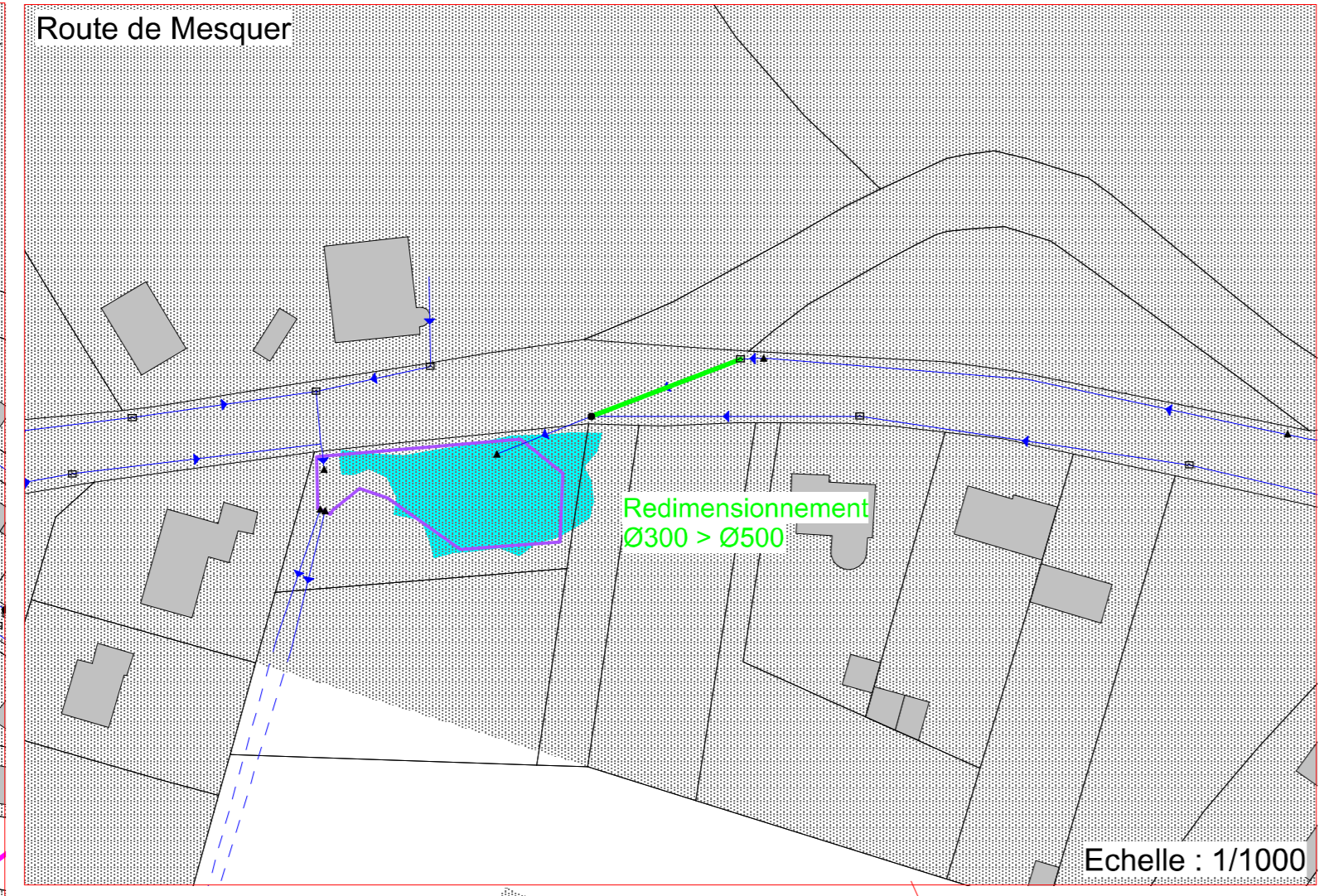
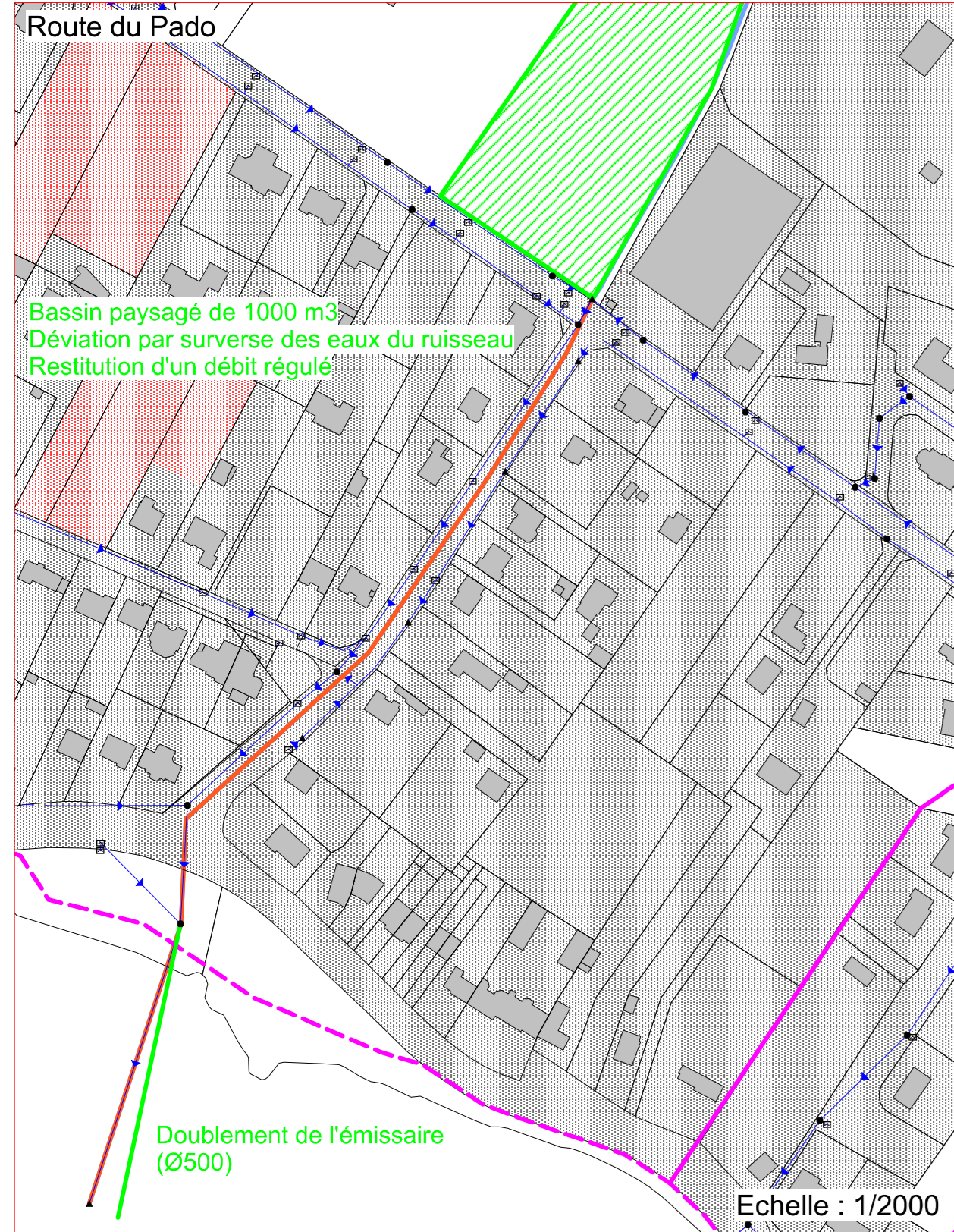
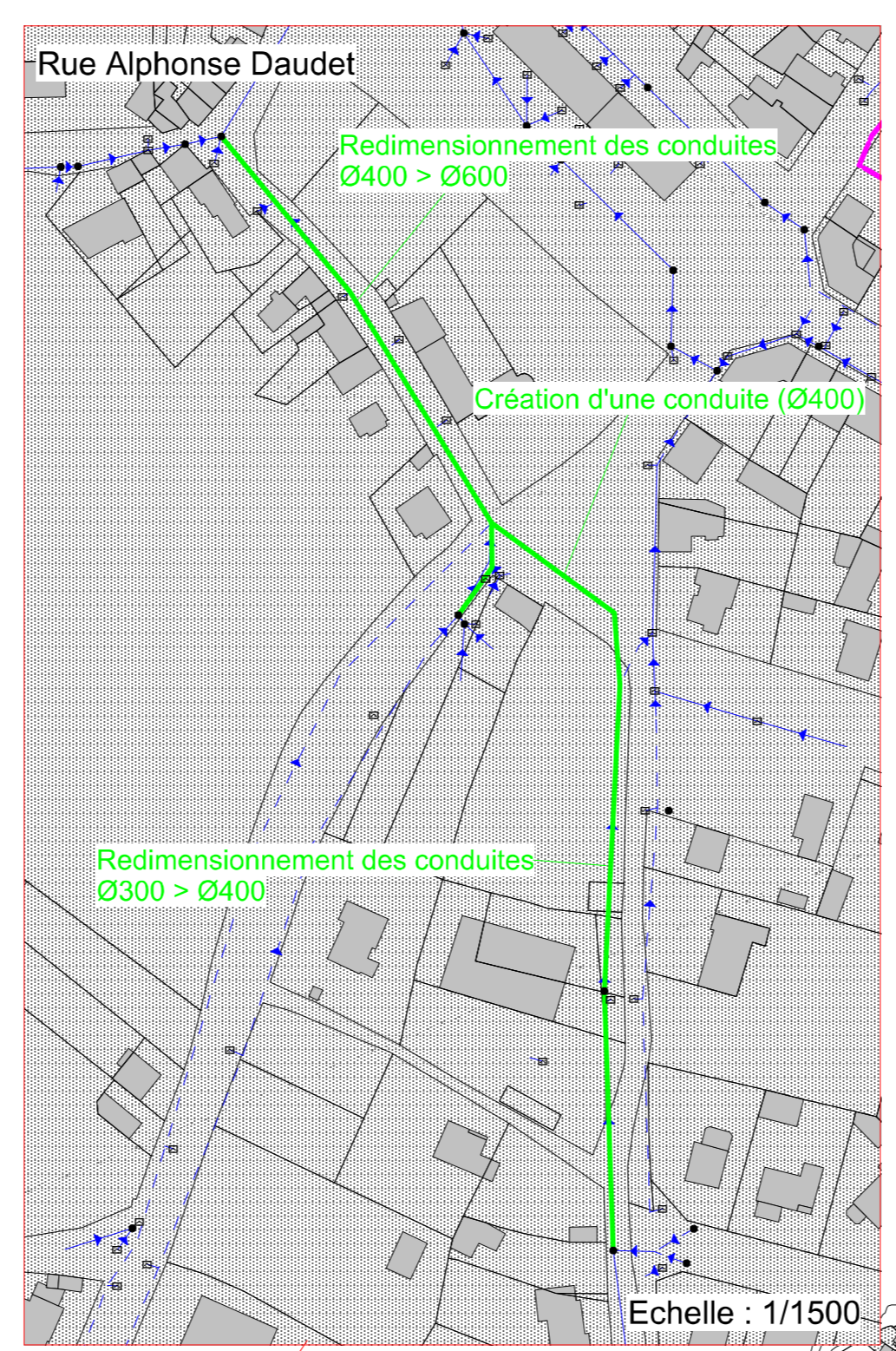
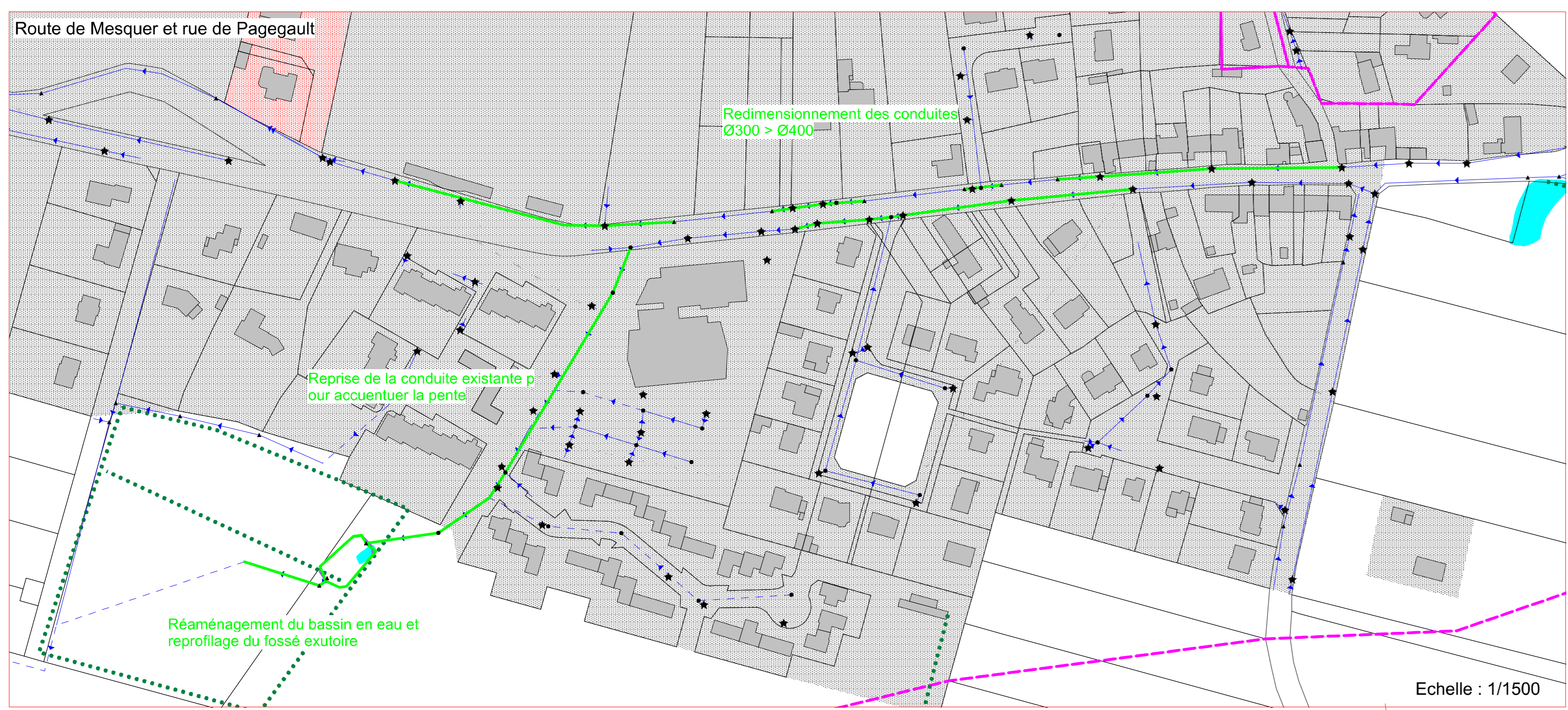




PLAN DU ZONAGE D'ASSAINISSEMENT PLUVIAL

	Arrêté de zonage d'assainissement pluvial	ECHELLE	1/6 000
	Document d'urbanisme	Pièce établie le :	21 Mars 2013
		Référence dossier :	31V166
		Site info :	



- Réseau d'eaux pluviales**
- Grille ou avaloir
 - Emissaire/sortie de buse/fossé
 - Regard
 - Canalisation/fossé
 - Canalisation/fossé (tracé supposé)
 - Ouvrage de rétention /étang
 - Bassins versants
 - Cours d'eau
 - Zones humides
 - Travaux projetés par le schéma directeur
 - Hales protégées au titre du L123-1-5-7
 - Cours d'eau busés
- Zonage du PLU**
- Zones urbaines
 - Zones à urbaniser

