





DÉPARTEMENT DE LA SARTHE
VILLE DE SAINT CALAIS

ETUDE DE ZONAGE D'ASSAINISSEMENT
 Carte de délimitation du zonage d'assainissement

LÉGENDE

 **ZONAGE COLLECTIF 2015**
 **ZONAGE COLLECTIF 2003**
 En dehors de ce périmètre, les zones relèvent de l'Assainissement Non Collectif.
 **ZONAGE NON COLLECTIF**

 **ECHELLE : 1/5 000° et 1/10 000°**

REALISATION : Avril 2015
 Etude de Zonage d'Assainissement "Eaux Usées"

