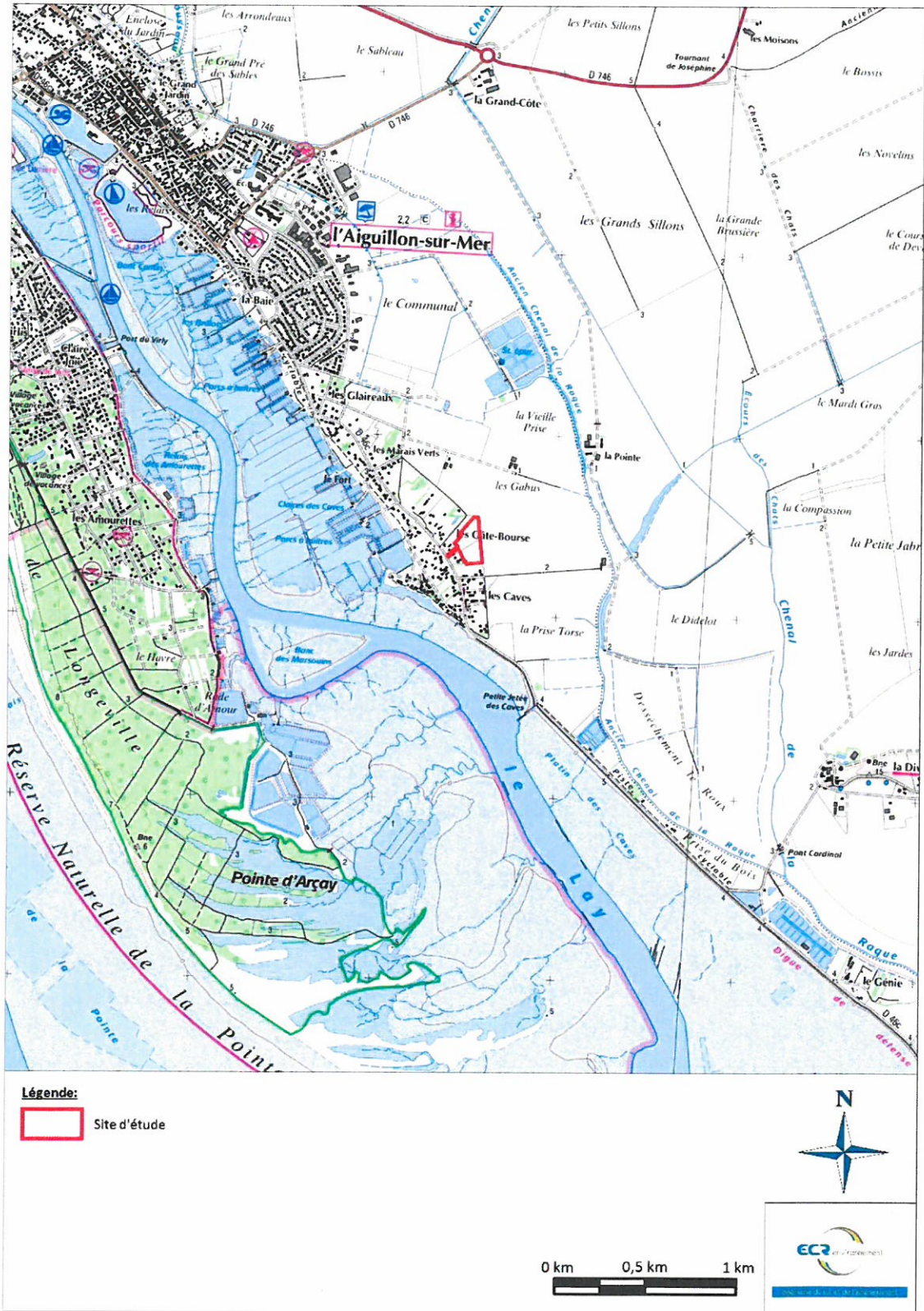


ANNEXE 2 : LOCALISATION DU PROJET AU 1/25 000<sup>ème</sup>



Localisation du projet au 1/25 000<sup>ème</sup>

**ANNEXE 3 : PHOTOGRAPHIES DE LA ZONE D'IMPLANTATION DU PROJET ET LOCALISATION DES VUES**




**Vue n°1 rapprochée depuis le Nord-Est vers le Sud-Ouest du site**




**Vue n°1 rapprochée depuis le Nord-Est vers le Sud-Ouest du site**




**Légende:**  
 Site d'étude



0 m 60 m 120 m



**Localisation des prises de vue**

<b>ARCHITECTES - PAYSAGISTES :</b> Atelier 200° 14, Rue de St. Giroux 44 811 La Roche-sur-Yon Tél. 02 52 22 34 27 Fax. 02 52 22 31 61 atelier@atelier200.com	
	

<b>COMMUNE DE L'AIGUILLON SUR MER</b>	
<b>Aire de Camping-cars Les Gâtes Bourses</b>	

<b>PA4</b>	<b>Plan de composition</b>	Echelle 1/500ème
------------	----------------------------	---------------------



Index	Relevé	Classification	Échelle par	Validité par
1	30-7-13	Plan de composition	Y. Desmire	

- LEGENDE PAYSAGE**
- Emplacement
  - Voies : empiètement et graviers cailloux
  - Desserte emplacement : empiètement et graviers cailloux
  - Stationnement en mélange terre-pierre engazonné
  - Cheminement piéton en stabilisé
  - Stations d'Orchis à préserver
  - Empreinte H2O
  - H2O supprimée
  - Bassin de rétention / mare
  - Noues (largeur 3 m profondeur 30 cm)
  - Noues (largeur 2 m profondeur 15 cm)
  - Revêtement béton balayé
  - Paveage bois
  - Arbre route
  - Arbre haie bocagère
  - Arbre espaces verts
  - Arbustes noues
  - Arbustes haie bocagère
  - Tamaris



**LEGENDAIRE**



	Bornes existantes
	Bornes nouvelles
	Paveage
	Clair-épaveage
	Baugeuse existante

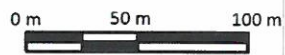
Plan de composition du projet



Source : IGN BD Ortho 2014

**Légende:**

- |   |              |   |                              |
|---|--------------|---|------------------------------|
|  | Site d'étude |  | Prairies en déprise          |
|   |              |  | Cultures                     |
|   |              |  | Zone d'habitats résidentiels |
|   |              |  | Zone d'habitats diffus       |
|   |              |  | Fossé                        |



Plan des abords du projet au 1/2 500<sup>ème</sup>