

Carte IGN 1/25.000 1125 E Chollas

• emplacement du projet

## Commune de LA GARNACHE

### Informations sur les risques naturels et technologiques pour l'application des I, II, III de l'article L 125-5 du code de l'environnement

**1. Annexe à l'arrêté préfectoral**

n° 11 SIDPC-DDTM 131 du 26 avril 2011 mis à jour le -

**2. Situation de la commune au regard d'un ou plusieurs plans de prévention de risques naturels prévisibles [ PPRn ]**

La commune est située dans le périmètre d'un PPR n  
date aléa oui non X

Les documents de référence sont :

Consultable sur Internet

**3. Situation de la commune au regard d'un plan de prévention de risques technologiques [ PPRt ]**

La commune est située dans le périmètre d'un PPR t  
date effet oui non X

Les documents de référence sont :

Consultable sur Internet

**4. Situation de la commune au regard du zonage réglementaire pour la prise en compte de la sismicité**

en application des articles R 563-4 et R 125-23 du code de l'environnement modifiés par les décrets n°2010-1254 et 2010-1255

La commune est située dans une zone de sismicité	Forte zone 5	Moyenne zone 4	Modérée zone 3 X	Faible zone 2	Très faible Zone 1
--	-----------------	-------------------	---------------------	------------------	-----------------------

pièces jointes

**5. Cartographie**

extraits de documents ou de dossiers permettant la localisation des immeubles au regard des risques encourus

- 1 extrait cartographique représentant l'aléa sismique dans le département de la Vendée
- 1 fiche descriptive sur le risque sismique

**6. Arrêtés portant ou ayant porté reconnaissance de l'état de catastrophe naturelle ou technologique**

La liste actualisée des arrêtés est consultable sur le site portail [www.prim.net](http://www.prim.net) dans la rubrique « Ma commune face aux risques »

Date : 26 avril 2011

Le préfet de la Vendée

Jean-Jacques BROUOT



Chemin rural de Sainte-Marie à Barboire

YV 1  
2.5120

Route départementale  
Ligne 117

n° 71A

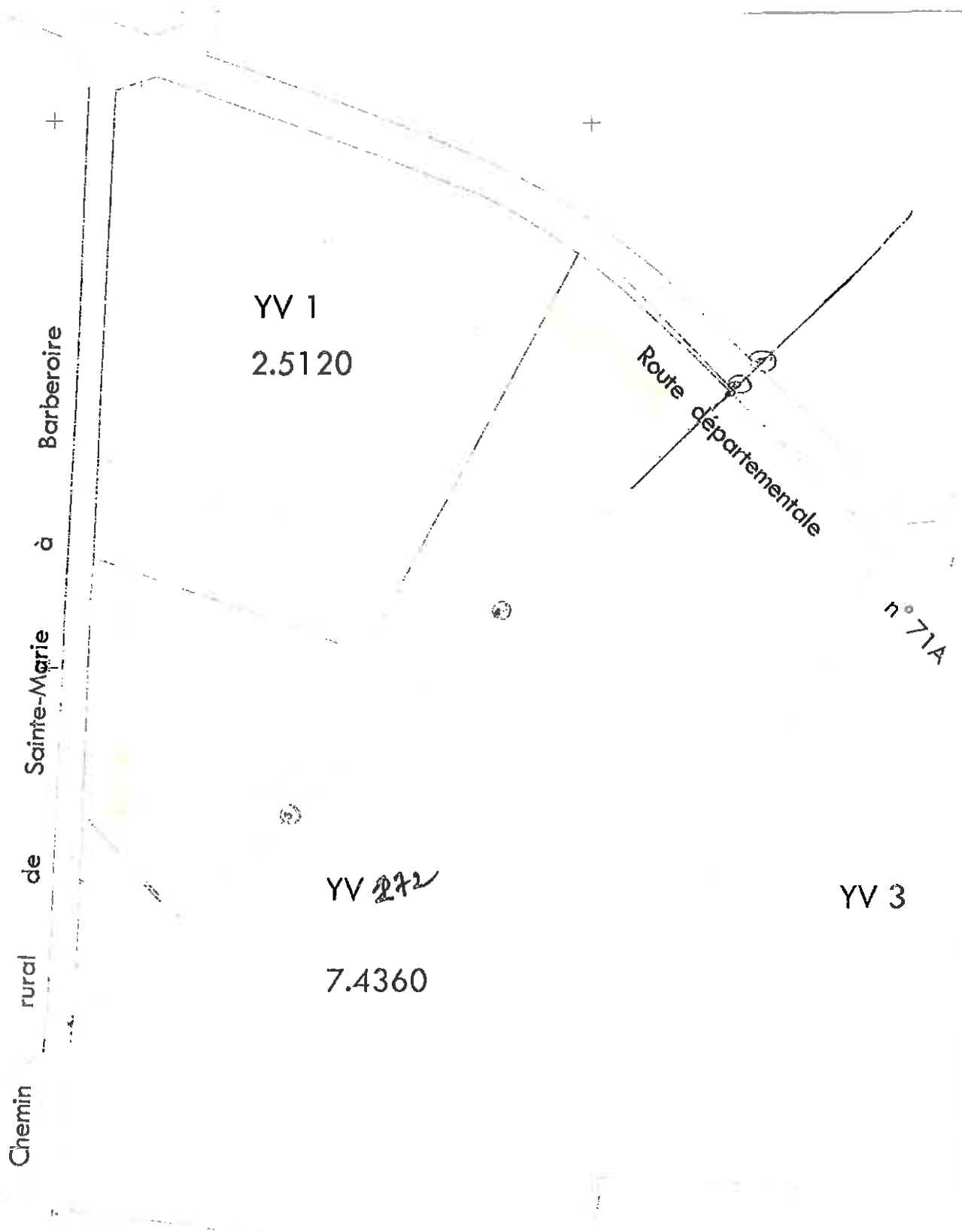
YV 2 → YV 172 (dép. le 25/02/2009) YV 3  
7.4360

LES LILAS

YV 10

YV 159

(ains)



YV 1  
2.5120

Route départementale  
n° 71A

Chemin rural de Sainte-Marie à Barberoire

YV 272  
7.4360

YV 3

LES LILAS





Google earth

pieds  
mètres

200 900







000000



Réserve étendue  
l'occupation des  
sols pluviaux

Longitude : 1° 51' 33.0" W  
Latitude : 46° 54' 17.0" N

© IGN 2012 - [www.geoportail.gouv.fr/mentions-legales](http://www.geoportail.gouv.fr/mentions-legales)

Emplacement du projet







Google earth

Google earth

feet  
meters

900

200

Il y a un doublement de la haie en périphérie.





## Extrait Kbis

### EXTRAIT D'IMMATRICULATION AU REGISTRE DU COMMERCE ET DES SOCIÉTÉS

au 26 Février 2014

#### IDENTIFICATION

---

*Dénomination sociale* VENDEA  
*Numéro d'immatriculation* 352 584 130 R.C.S. Nantes  
*Date d'immatriculation* 14/12/1989

#### RENSEIGNEMENTS RELATIFS A LA PERSONNE MORALE

---

*Adresse du siège* Lieu-Dit la Julière 44270 Machecoul  
*Forme juridique* Société civile  
*Capital* 400 000,00 Euros  
*Durée de la personne morale* Jusqu'au 13/12/2019  
*Constitution* Au greffe du Tribunal de Commerce de Nantes  
*Dépôt d'actes constitutifs* N° 6255 du 14/12/1989

#### GESTION, DIRECTION, ADMINISTRATION, CONTRÔLE

---

##### Gérant

*Nom / Prénoms* BONDUELLE Damien Marie Adolphe  
*Date et lieu de naissance* Le 29/06/1954 à GRAVELINES 59820  
*Nationalité* Française  
*Demeurant* 1 rue de la République 80200 Devise

---

##### Commissaire aux comptes titulaire

*Dénomination* KPMG AUDIT NORD  
*Numéro d'immatriculation* 512 773 656 Roubaix / Tourcoing  
*Forme juridique* Société par actions simplifiée  
*Adresse* 159 avenue de la Marne 59700 Marcq-En-Barœul

---

##### Commissaire aux comptes suppléant

*Dénomination* KPMG AUDIT PARIS-CENTRE  
*Numéro d'immatriculation* 512 612 391 Nanterre  
*Forme juridique* Société par actions simplifiée  
*Adresse* 2 bis rue de Villiers les Hauts de Villiers 92309 Levallois Perret CEDEX

---

##### Associé indéfiniment responsable

*Dénomination* VENDEA  
*Forme juridique* Société à responsabilité limitée  
*Adresse* Lieu-Dit la Julière 44270 Machecoul  
439 532 326 RCS NANTES

---

VENDEA  
RCS 352 584 130 (1989D00720)

**Associé indéfiniment responsable**

Dénomination	LES RIVES DE L'OMIGNON
Numéro d'immatriculation	437 543 069 Amiens
Forme juridique	Société par actions simplifiée (Société à associé unique)
Adresse	1 rue de la République 80200 Devise 437 543 069 RCS PERONNE

**RENSEIGNEMENTS RELATIFS A L'ETABLISSEMENT PRINCIPAL ET A L'ACTIVITE**

---

Adresse de l'établissement principal	Lieu-Dit la Julière 44270 Machecoul
Activités exercées dans l'établissement	biens agricoles et spécialement l'exploitation de terres maraichères sur la commune de machecoul avec extension sur les communes limitrophes, la vente et la transformation des produits de cette exploitation (exploitation de tous...)
Date de début d'activité	01/10/1989

**AUTRE MENTION OU OBSERVATION**

---

- Mention n° 1 du 14/12/1989                      Historique : PUBLICITE : ECHO DE L'OUEST

Le Greffier



FIN DE L'EXTRAIT

27/02/2014 14:12:17 - N° de gestion : 1989D00720