

Z.A.E du Soleil Levant  
BP 30 669 - Girard  
85806 SAINT GILLES CROIX DE VIE Cedex  
Téléphone : 02 51 55 55 55  
télécopie : 02 51 54 24 46  
mail : accueil@paysaimgilles.fr



**COMMUNE DE  
SAINT REVEREND**

**Permis d'aménager**

Z.A.E.

"La Maubretière d'en bas"

PA6 - Photographies dans l'environnement proche

Modifications	Date
Permis d'aménager	07 mars 2014


Géomètre:




W:\Pole Technique\INGENIERIE\ST Reverend\ZAE Maubretière\Permis d'aménager\saint reverend Z A E de la Maubretière d'en bas 13 070\_PA\_MAJ.dwg



Photographies 1 à 8: vue du centre du projet vers les extrémités




Photographies 13 à 16: vue de la Route Départementale n°32



Photographies 17 à 19: vue du carrefour des quatre Chemins



Photographies 9 à 12: vue du Chemin Rural Nord-Est



Photographies 20 à 23: vue de la Route Départementale n°6

Z.A.E du Soleil Levant  
BP 30 669 - Girard  
85806 SAINT GILLES CROIX DE VIE Cedex  
Téléphone : 02 51 55 55 55  
télécopie : 02 51 54 24 46  
mail : accueil@paysaimgilles.fr



**COMMUNE DE  
SAINT REVEREND**

**Permis d'aménager**

Z.A.E.

"La Maubretière d'en bas"

PA7 - Photographies dans l'environnement lointain

Modifications	Date
Permis d'aménager	07 mars 2014


Géomètre:



W:\Pole Technique\INGENIERIE\ST Reverend\ZAE Maubretière\Permis d'aménager\saint reverend Z A E de la Maubretière d'en bas 13 070\_PA\_MAJ.dwg




Photographies 24 à 27: vue du Chemin Rural de la ferme abandonnée de La Maubretière



Photographies 36 et 37: vue du projet à partir du Chemin Rural


Photographies 38 et 39: vue du Chemin Rural Est




Photographies 28 à 31: vue de la Route Départementale n°6



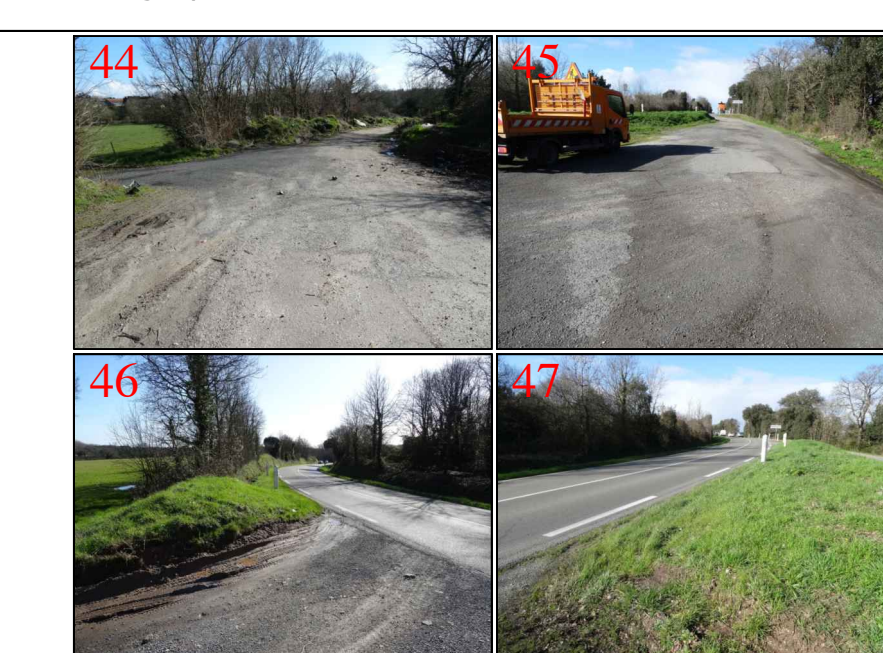
Photographies 40 à 43: vue du Chemin Rural Sud Est



Photographies 48 à 52: vue à partir de la Route Départementale n°32 - Ouest du projet



Photographies 32 à 35: vue du Chemin Rural Est



Photographies 44 à 47: vue à partir du délaissé de la Route Départementale n°32



Photographies 53 à 55: périmètre Est