

LOIRE-ATLANTIQUE






**COMMUNAUTE
D'AGGLOMERATION DE LA
PRESQU'ILE DE GUERANDE
ATLANTIQUE**

MAITRISE D'ŒUVRE ET D'ETUDES

**TRAVAUX DE RENFORCEMENT ET DE SECURISATION DU RESEAU
D'ALIMENTATION EN EAU POTABLE SUR LES COMMUNES DE LA
BAULE-ESCOUBLAC, GUERANDE, LE POULIGUEN**

**PLAN DE PROJET ET
PHOTOGRAPHIES DU SITE**

	SIEGE	IMPLANTATION REGIONALE
	CABINET BOURGOIS 3 rue des Tisserands – CS 96838 BETTON 35768 SAINT GREGOIRE CEDEX Téléphone : 02-99-23-84-84 Télécopie : 02-99-23-84-70 E-mail : cabinet-bourgeois@cabinet-bourgeois.fr	CABINET BOURGOIS ZI du PRAT 1, Rue Alain Gerbault 56000 VANNES Téléphone : 02-97-42-52-00 Télécopie : 02-97-42-57-66 E-mail : cb-vannes@cabinet-bourgeois.fr
		
ZI du Salaison 500 avenue des Bigos 34740 VENDARGUES		Ferme de la Chauvelière ZA de la Chauvelière 35150 JANZE

Ind	Établi par	Approuvé par	Date	Objet de la révision
	DMEAU			
A	P.BERNARD	S. MOREAU	31/01/2014	1 ^{ère} émission

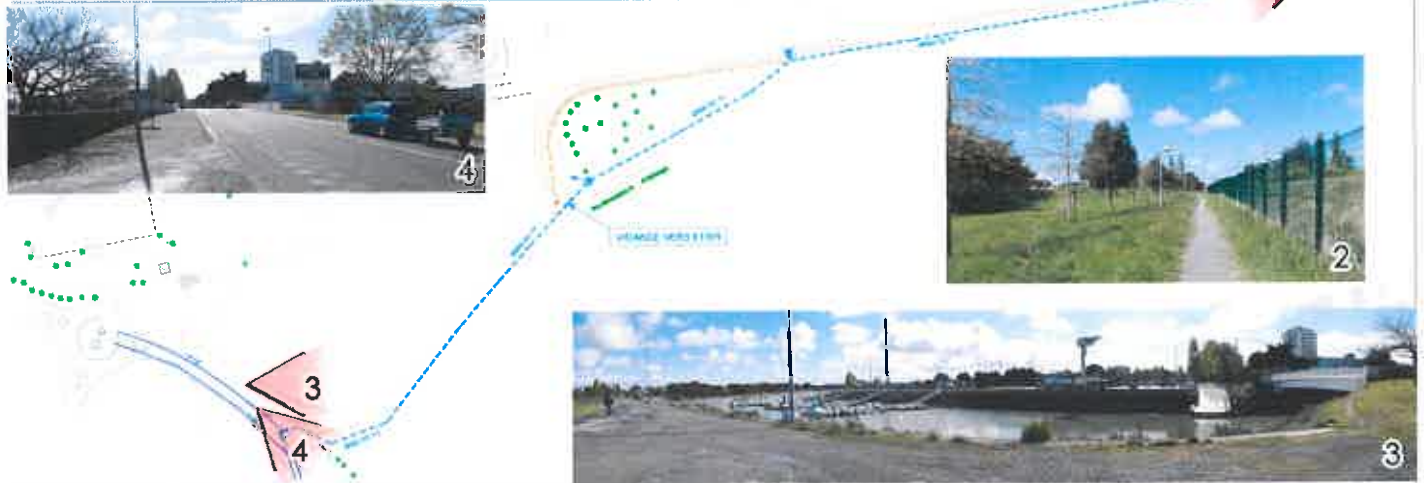
Département de Loire-Atlantique

Communes:

La Baule-Escoublac, Le Pouliguen, Guérande

TRAVAUX DE RENFORCEMENT ET DE SÉCURISATION DU RÉSEAU D'ALIMENTATION EN EAU POTABLE

Plan de localisation du tracé



Echelle : 1/500 en A3

Plan : B1



Projeté par DM.E.U.
Forme de la Eau verte
25 ISC JANRE
02 49 41 65 41

LÉGENDE	
	Réseau eau potable projeté
	Rub. rep. norme
	Verticale
	Chap. 1° de Purg. ou Vidange
	Variante de réalisation non retenue

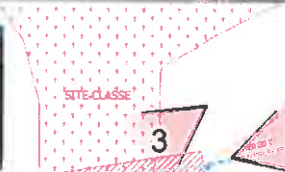
Département de Loire-Atlantique

Communes:

La Baule-Escoublac, Le Pouliguen, Guérande

TRAVAUX DE RENFORCEMENT ET DE SÉCURISATION DU RÉSEAU D'ALIMENTATION EN EAU POTABLE

Plan de localisation du tracé



Echelle : 1/500 on A3

Plan : B2



Service de l'Énergie
et de l'Équipement
Territoriaux



DM
EAU

Projet de loi sur l'eau
2017
35 100 J.A.N.D.E.
02 49.87.85 83

LEGENDE	
	Réseau en projet proposé
	Réseau existant
	Ventilateur
	dispositif de purge ou de réglage
	Frontière de réseau non concerné

Département de Loire-Atlantique

Communes:

La Baule-Escoublac, Le Pouliguen, Guérande

TRAVAUX DE RENFORCEMENT ET DE SÉCURISATION DU RÉSEAU D'ALIMENTATION EN EAU POTABLE

Plan de localisation du tracé



LÉGENDE	
	Réseau eau potable projeté
	Robinet vider
	Ventouse
	ÉLÉVATEUR À PUISEAU VIDÉAGE
	Versants de niveau non réalisés



VIDANGE VERS DUESSE

VIDANGE VERS REGARD BA



Echelle : 1/500 en A3

Plan : B3



Département de Loire-Atlantique

Communes:

La Baule-Escoublac, Le Pouliguen, Guérande

TRAVAUX DE RENFORCEMENT ET DE SÉCURISATION DU RÉSEAU D'ALIMENTATION EN EAU POTABLE

Plan de localisation du tracé



Echelle : 1/500 en A3

Plan : B4



Service de l'Équipement
et de l'Urbanisme
11, rue de la République
44100 Nantes



Région Loire-Atlantique
Région de l'Estuaire
92 130 JANTE
02 89 47 41 23

LEGENDE

- Réseau eau potable projet
- Rob. trot. vache
- Vestibule
- (R) (S) : f. de purge ou Vidange
- Voir carte de réseau non-révisé us

