

RD 101

Commune de Montflours
entre l'agglomération et le lieu-dit "La Loge"

MODIFICATION D'OUVRAGE HYDRAULIQUE

Demande d'examen au cas par cas préalable à la réalisation
d'une étude d'impact

OH de "Le Fougeray"

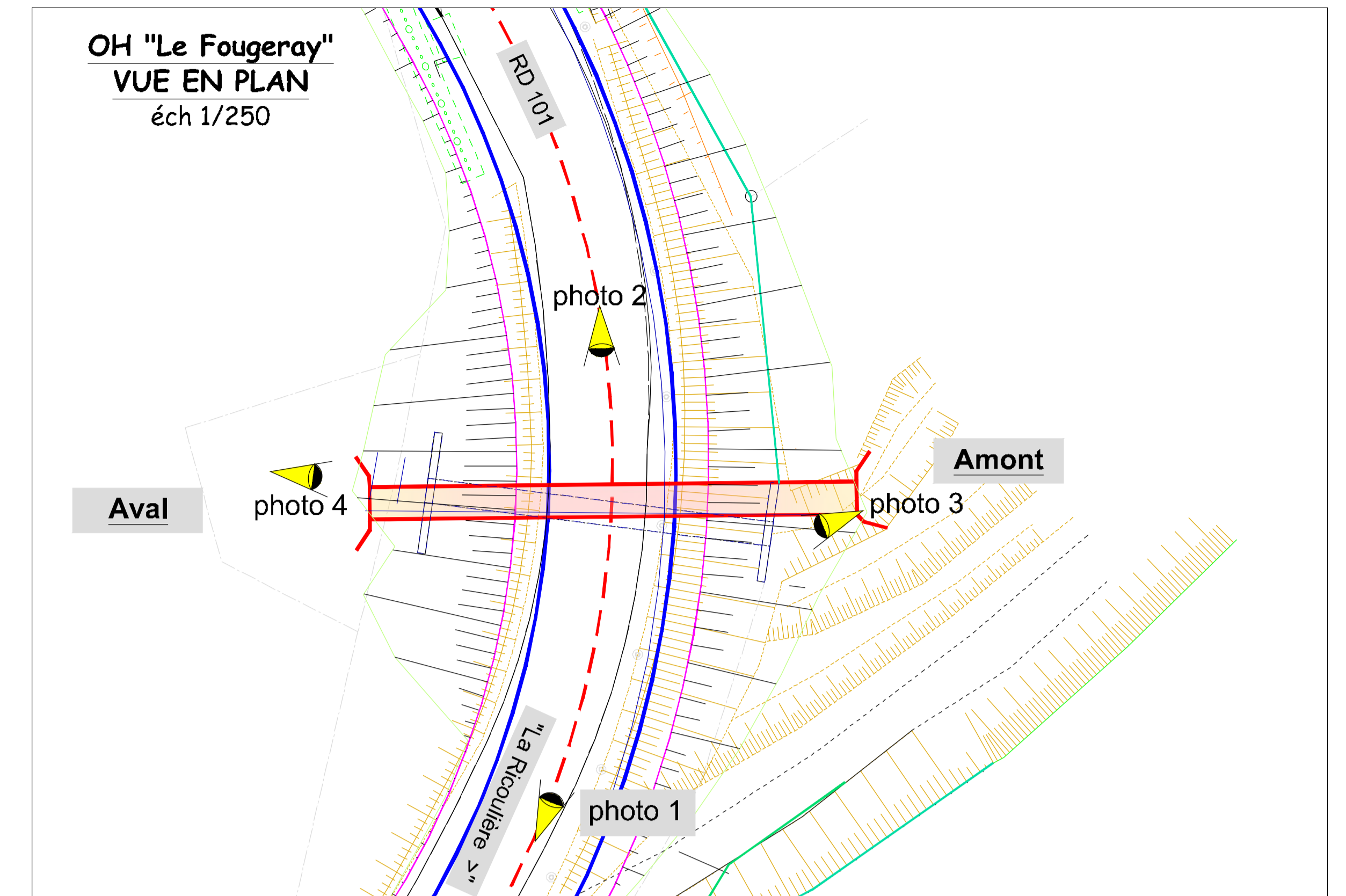
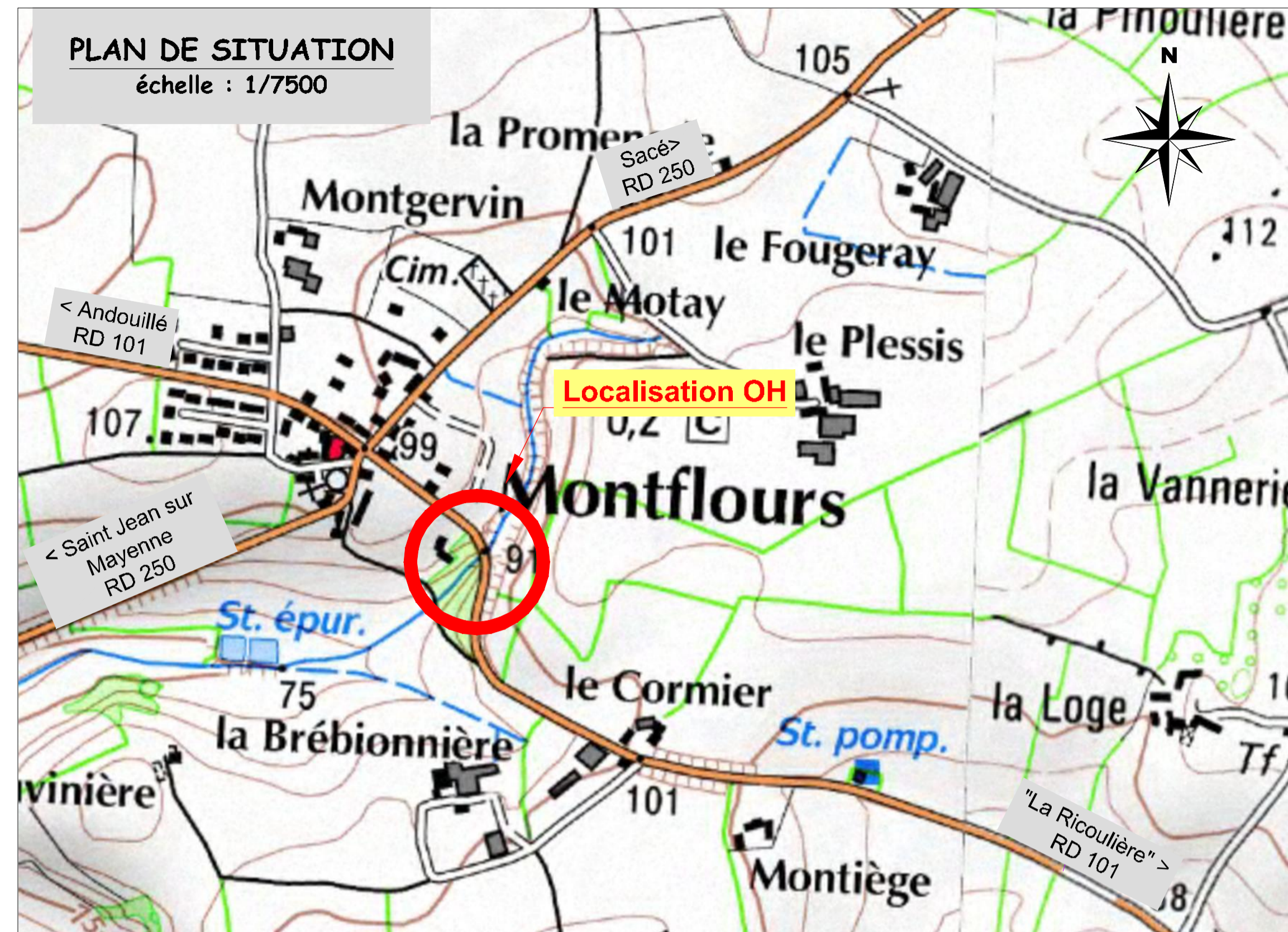


photo 1 - Sens "La Ricoulière" vers Bourg



photo 2 - Sens Bourg vers "La Ricoulière"



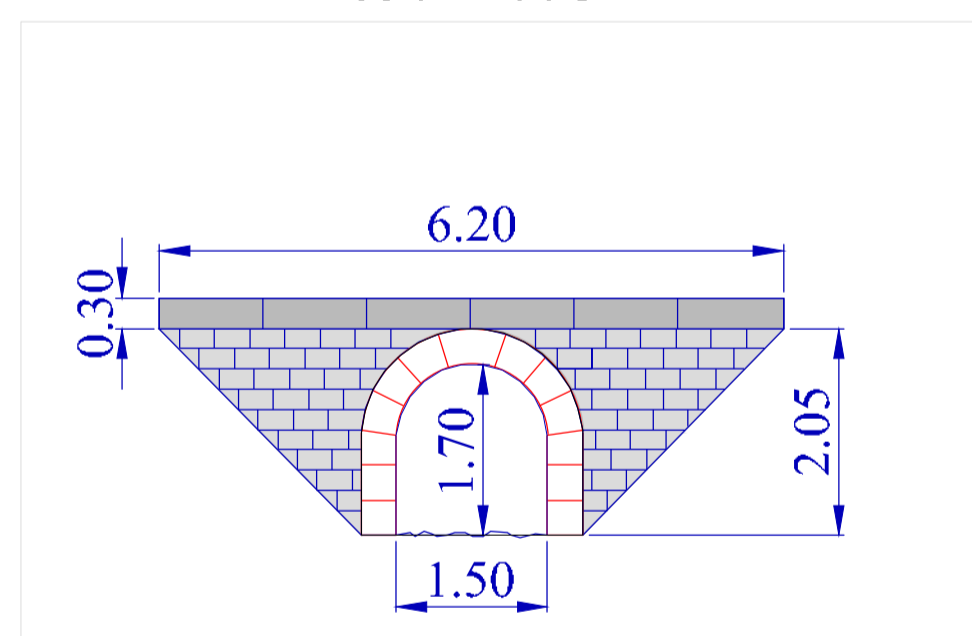
photo 3 - OH vue amont



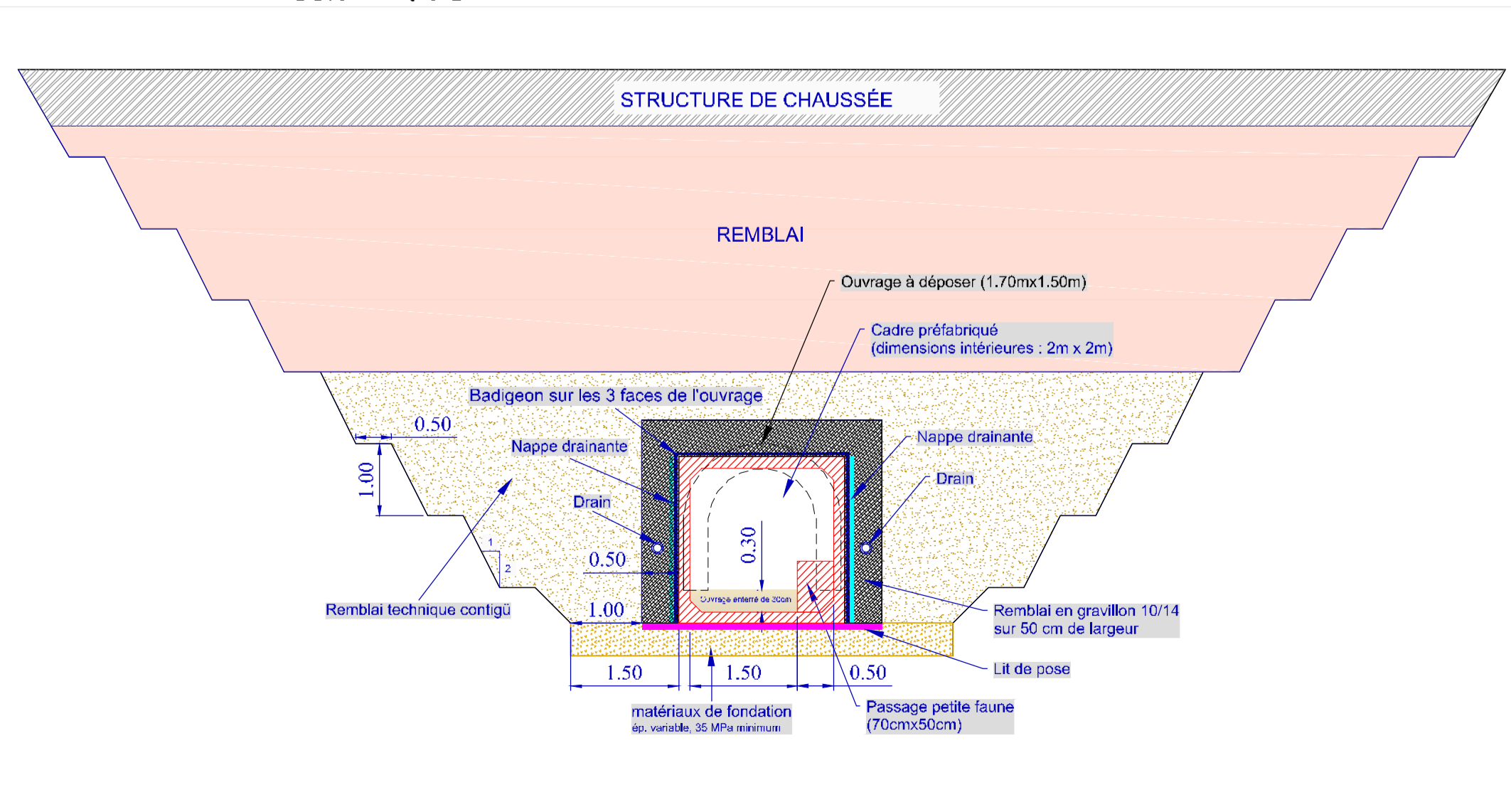
photo 4 - OH vue aval



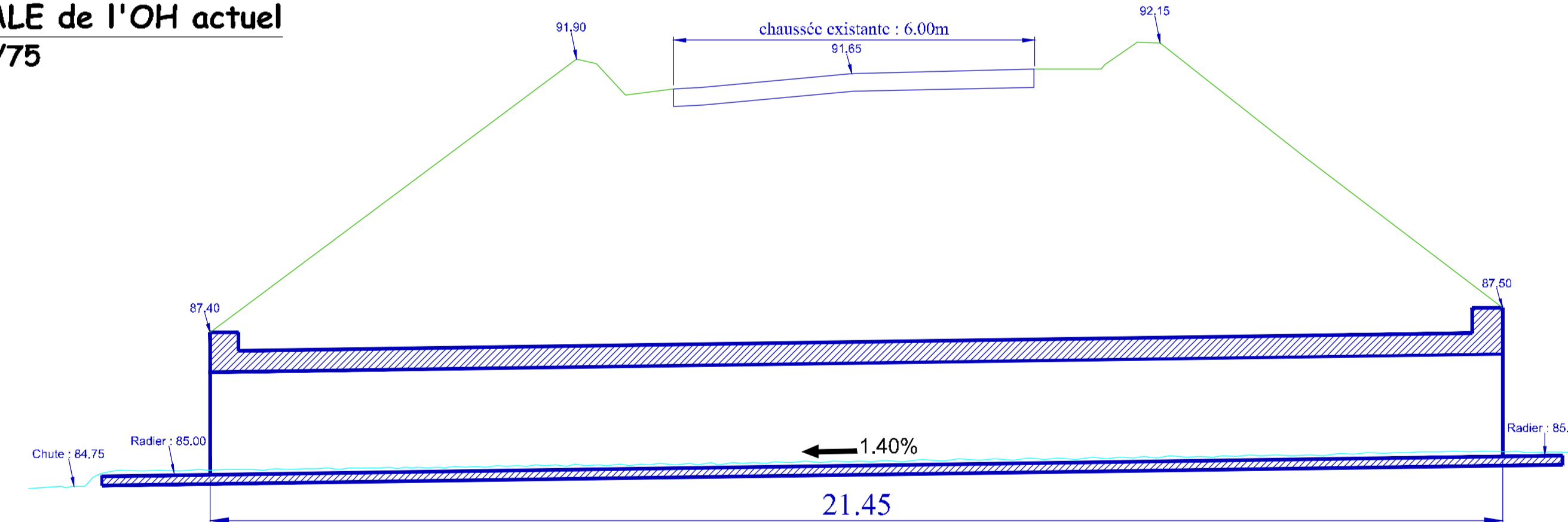
OH "Le Fougeray"
COUPE EN TRAVERS de l'OH actuel
éch : 1/75



OH "Le Fougeray"
COUPE EN TRAVERS de l'OH projeté
éch : 1/75



OH "Le Fougeray"
COUPE LONGITUDINALE de l'OH actuel
éch : 1/75



OH "Le Fougeray"
COUPE LONGITUDINALE de l'OH projeté
avec un léger relèvement du profil en long
éch : 1/75

