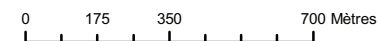
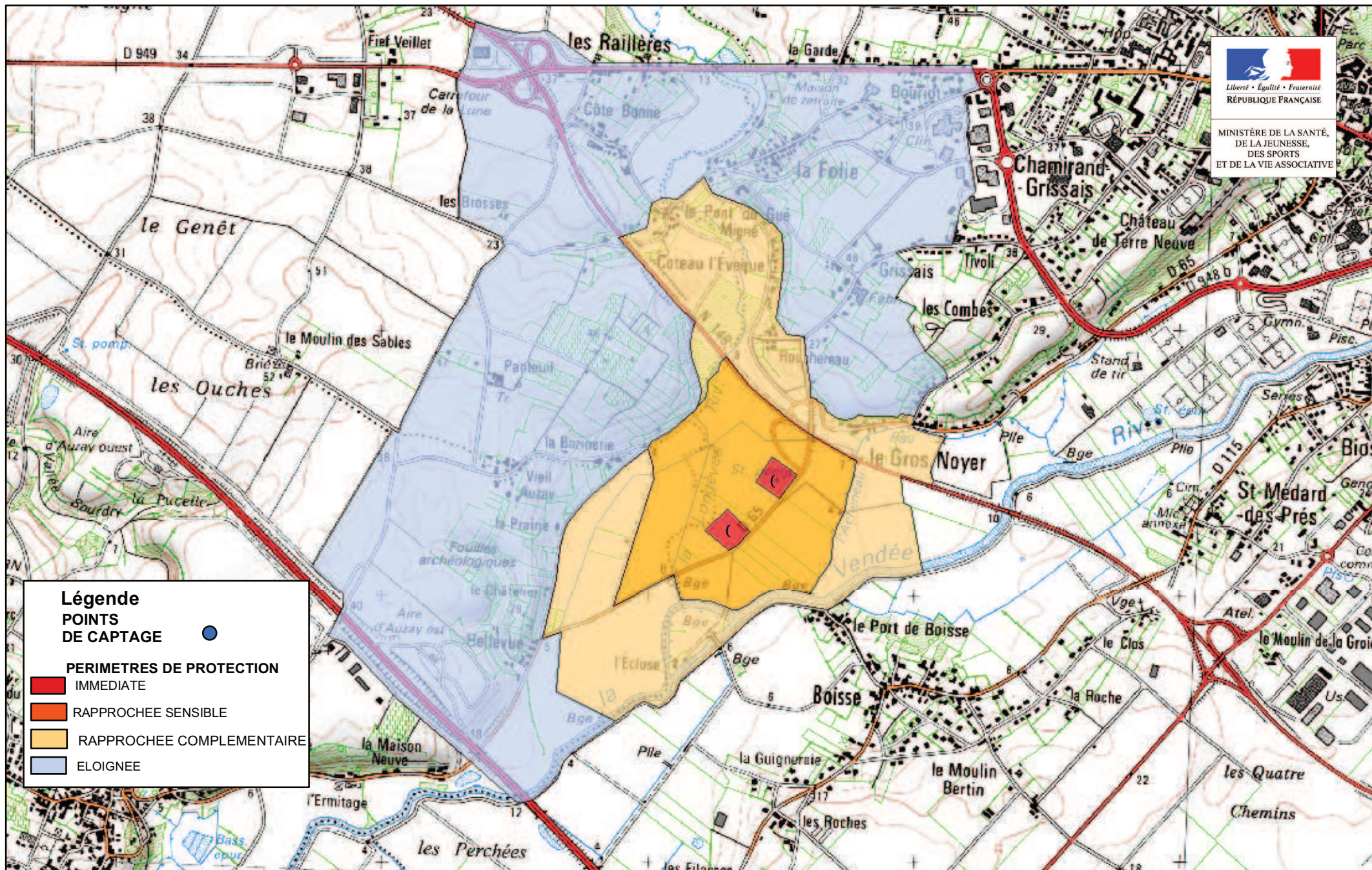


PROPOSITION DE PERIMETRES DE PROTECTION DES CAPTAGES DU GROS NOYER



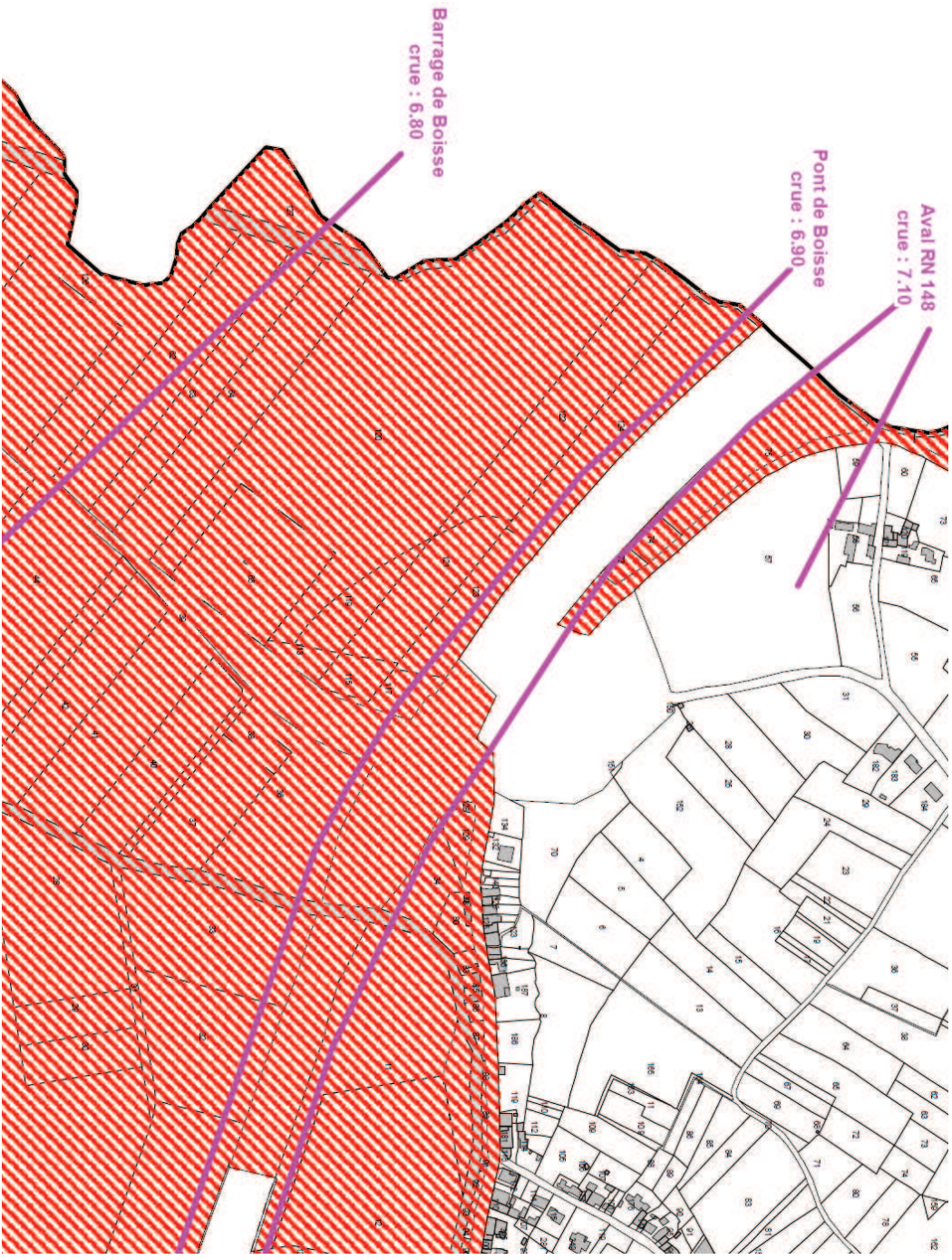
rivière "la Vendée"

plan de prévention du risque inondation

ville de Fontenay le Comte
modification 1

EXTRAIT N°3

2.3 plan de zonage



LEGENDE






-  Zone à préserver (zone rouge)
-  Zone où le développement peut être admis (zone bleue)
-  Niveau de référence IGN 69 (crue centennale)
Crue : 8.85
-  cours d'eau
-  Limite du secteur sauvegardé

Planche 24 : Localisation – NATURA 2000 - ZPS

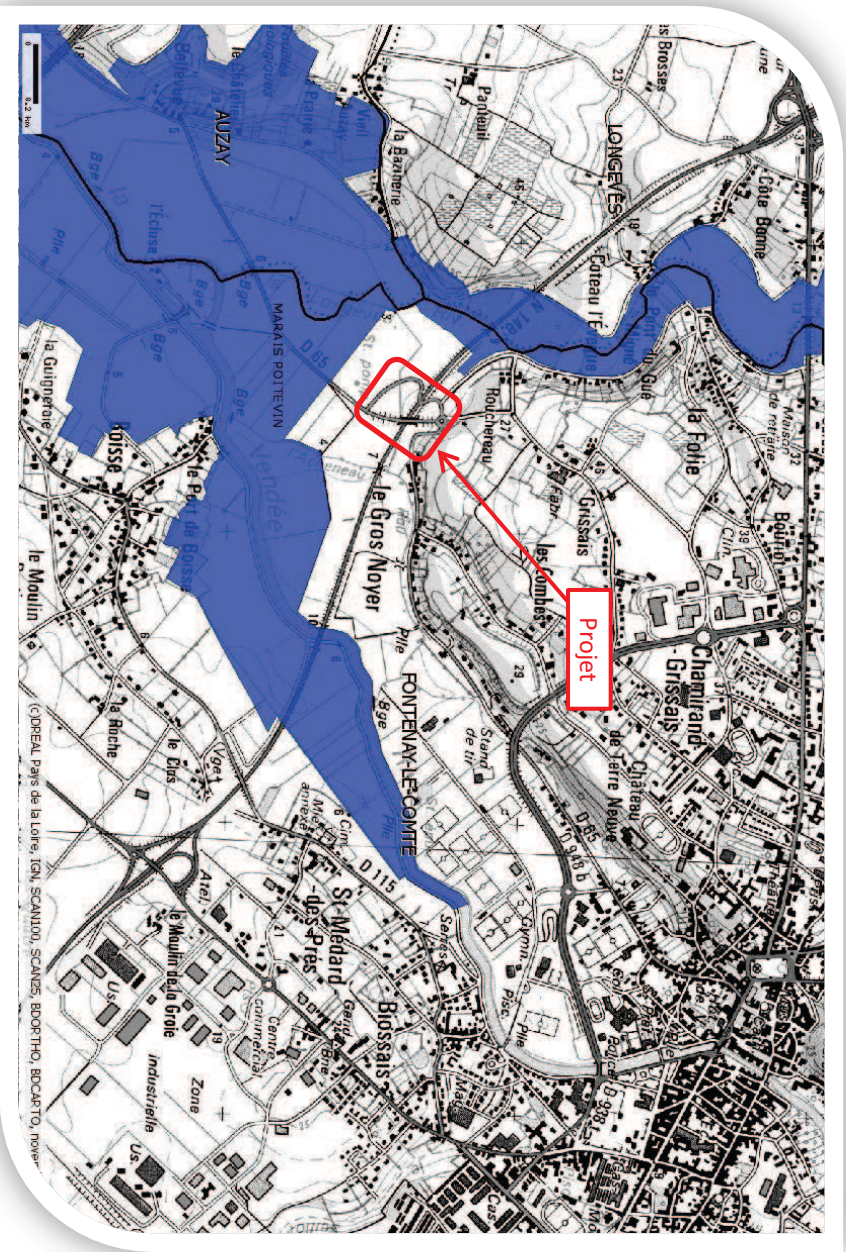


Planche 25 : Localisation – NATURA 2000 - SIC

