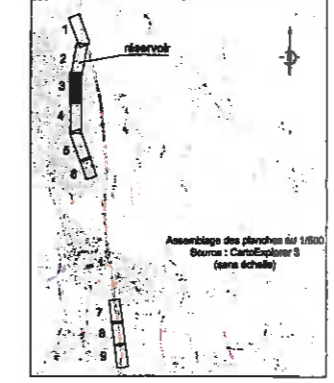


Notes :  
 - L'implémentation des ouvrages existants devra être vérifiée par l'entrepreneur titulaire du marché.  
 - Les réseaux concessionnaires figurés sont positionnés à titre indicatif (s'agissant du raccordement à vérifier), il appartient à l'entrepreneur de vérifier la position exacte de tous les réseaux concessionnaires avec les demandes D.I.C.T.  
 - Système de coordonnées : Lambert 93 CC47 ; Altimétrie en m IGN(83).  
 - Cadastre non recaté lors des levés topographiques.



tracé projeté conduite AEP  
 réseau AEP à abandonner  
 réseau AEP existants  
 réseau EDF abandonné  
 réseau EDF existants  
 réseau eau potable

tracé projeté conduite AEP  
 réseau AEP à abandonner  
 réseau AEP existants  
 numéros des points pour les profils en long  
 valvulaux  
 vidange  
 vannes  
 branchements à reporter sur nouvelle conduite (ou branchements à renouveler)

Département de Loire Atlantique  
 Communauté de communes  
 Sud Estuaire

Commune de Saint Brévin Les Pins

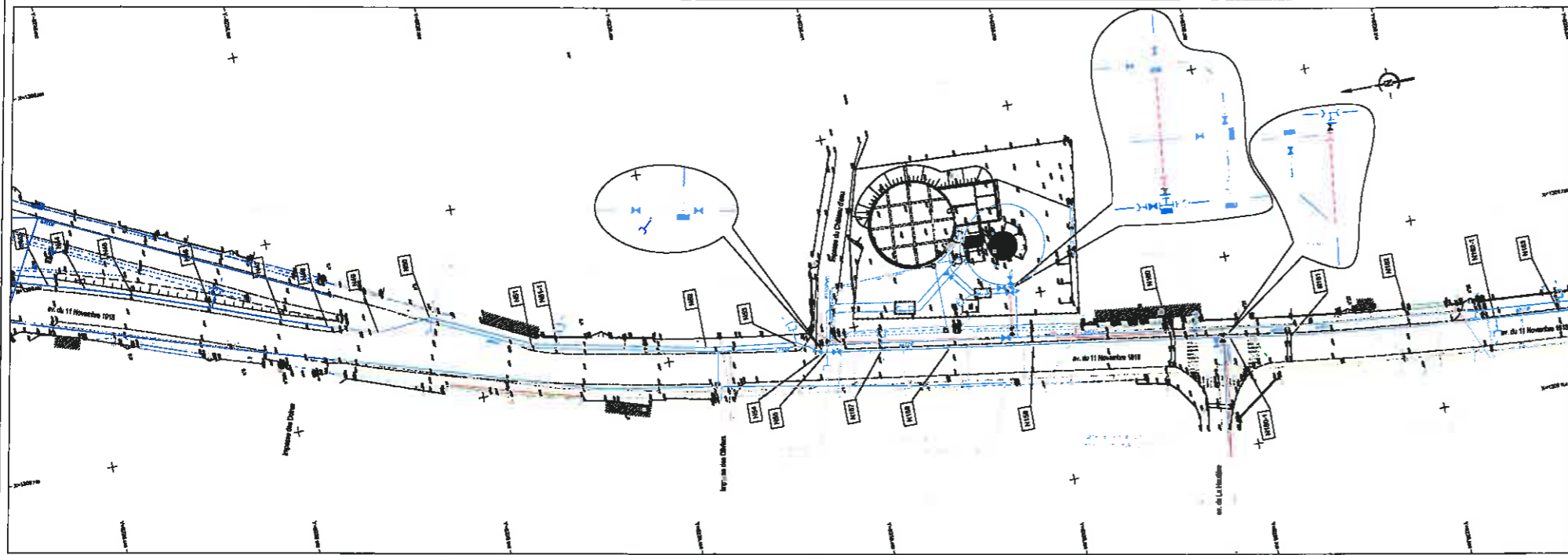
**Création d'un réservoir au sol de 2000m<sup>3</sup> et ouvrages associés**

Dossier de Consultation des Entreprises  
 Canalisations projetées

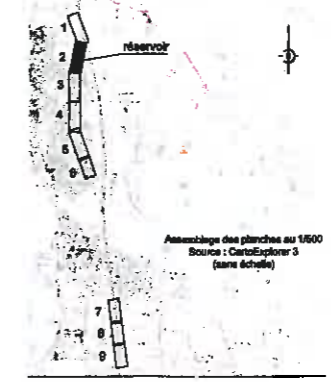
Vue en plan  
 Planche n° 3

Index	Date	Description	Échelle par	Valeur par
A	11/09/2011	établissement du plan	32	00
B	10/03/2011	modification suite remarques EDAP et 10/03/2011	32	00

Alfère : MONTEJUN  
 N° plan : EGE DCE - 4c  
 Echelle(s) : 1/500



Notes :  
 - L'implémentation des ouvrages existants devra être vérifiée par l'entrepreneur titulaire du marché.  
 - Les réseaux concessionnaires figurés sont positionnés à titre indicatif (s'agissant du raccordement à vérifier), il appartient à l'entrepreneur de vérifier la position exacte de tous les réseaux concessionnaires avec les demandes D.I.C.T.  
 - Système de coordonnées : Lambert 93 CC47 ; Altimétrie en m IGN(83).  
 - Cadastre non recaté lors des levés topographiques.



tracé projeté conduite AEP  
 réseau AEP à abandonner  
 réseau AEP existants  
 réseau EDF abandonné  
 réseau EDF existants  
 réseau eau potable

tracé projeté conduite AEP  
 réseau AEP à abandonner  
 réseau AEP existants  
 numéros des points pour les profils en long  
 valvulaux  
 vidange  
 vannes  
 branchements à reporter sur nouvelle conduite (ou branchements à renouveler)

Département de Loire Atlantique  
 Communauté de communes  
 Sud Estuaire

Commune de Saint Brévin Les Pins

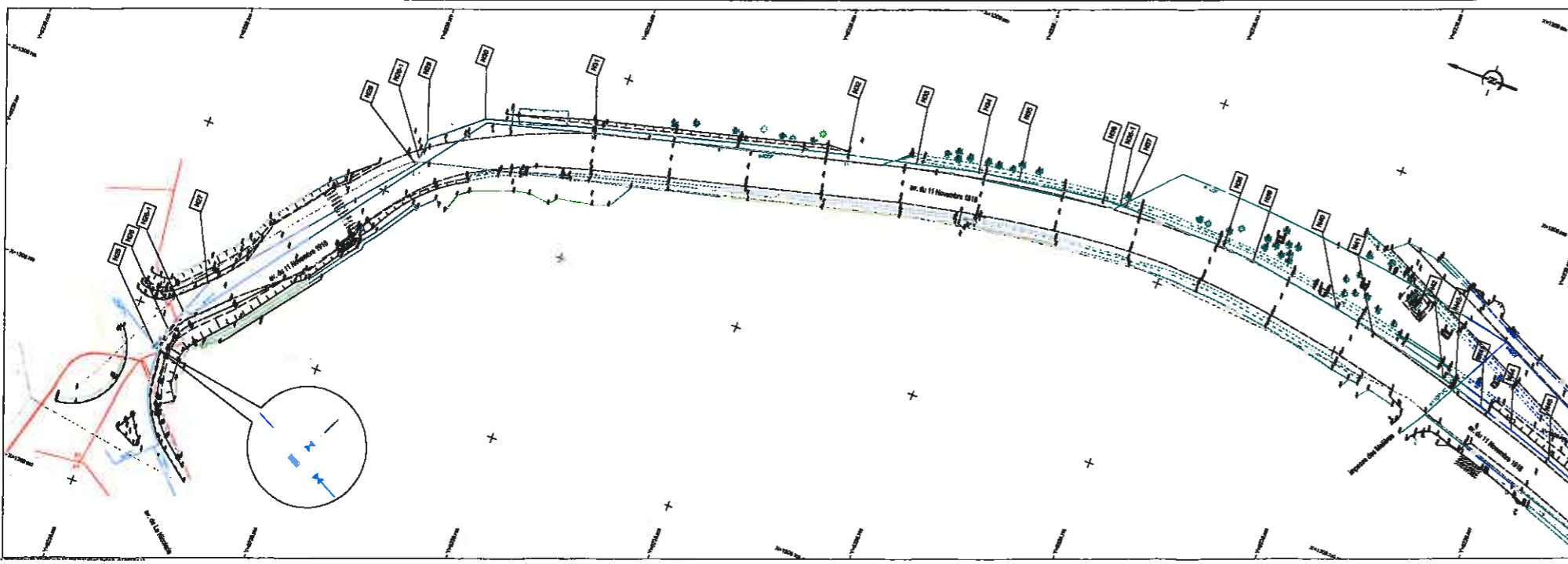
**Création d'un réservoir au sol de 2000m<sup>3</sup> et ouvrages associés**

Dossier de Consultation des Entreprises  
 Canalisations projetées

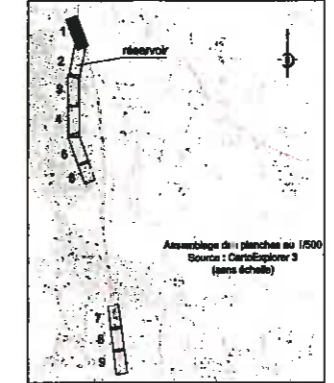
Vue en plan  
 Planche n° 2

Index	Date	Description	Échelle par	Valeur par
A	11/09/2011	établissement du plan	32	00
B	10/03/2011	modification suite remarques EDAP et 10/03/2011 et 17/03/2011	32	00

Alfère : MONTEJUN  
 N° plan : EGE DCE - 4b  
 Echelle(s) : 1/500



Notes :  
 - L'implémentation des ouvrages existants devra être vérifiée par l'entrepreneur titulaire du marché.  
 - Les réseaux concessionnaires figurés sont positionnés à titre indicatif (s'agissant du raccordement à vérifier), il appartient à l'entrepreneur de vérifier la position exacte de tous les réseaux concessionnaires avec les demandes D.I.C.T.  
 - Système de coordonnées : Lambert 93 CC47 ; Altimétrie en m IGN(83).  
 - Cadastre non recaté lors des levés topographiques.



tracé projeté conduite AEP  
 réseau AEP à abandonner  
 réseau AEP existants  
 réseau EDF abandonné  
 réseau EDF existants  
 réseau eau potable

tracé projeté conduite AEP  
 réseau AEP à abandonner  
 réseau AEP existants  
 numéros des points pour les profils en long  
 valvulaux  
 vidange  
 vannes  
 branchements à reporter sur nouvelle conduite (ou branchements à renouveler)

Département de Loire Atlantique  
 Communauté de communes  
 Sud Estuaire

Commune de Saint Brévin Les Pins

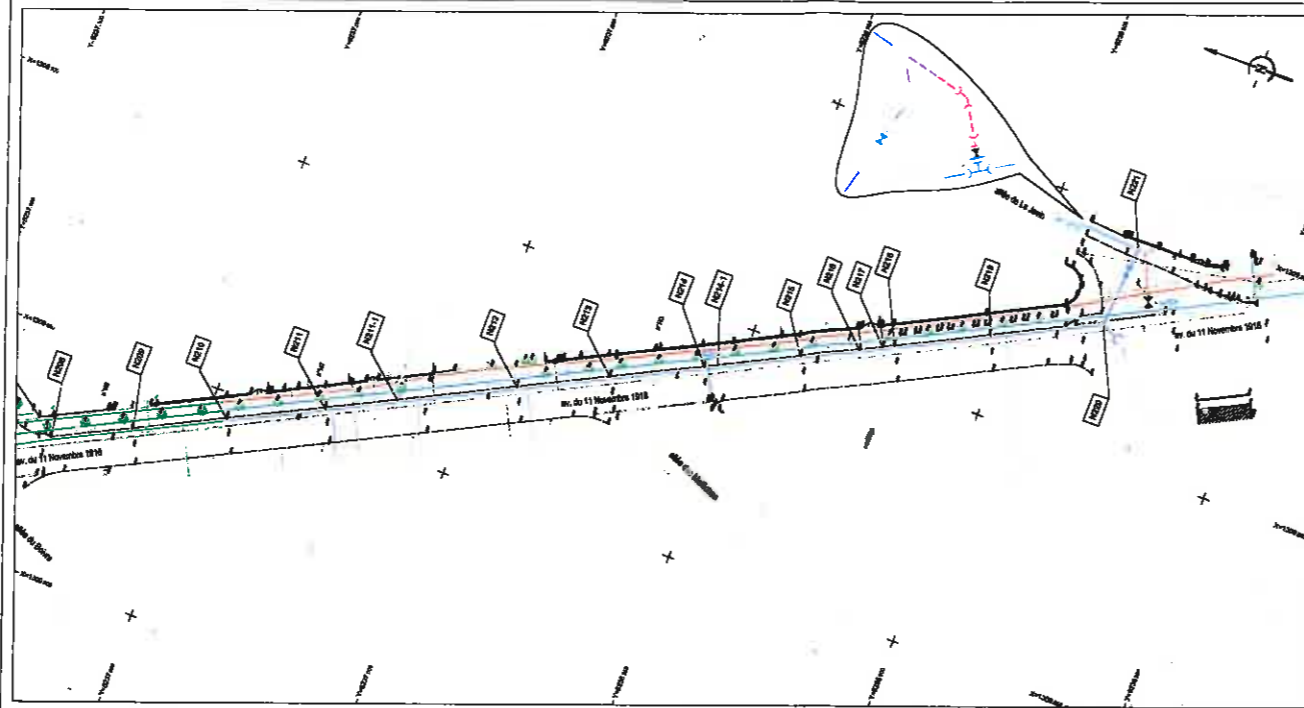
**Création d'un réservoir au sol de 2000m<sup>3</sup> et ouvrages associés**

Dossier de Consultation des Entreprises  
 Canalisations projetées

Vue en plan  
 Planche n° 1

Index	Date	Description	Échelle par	Valeur par
A	11/09/2011	établissement du plan	32	00
B	10/03/2011	modification suite remarques EDAP et 10/03/2011	32	00

Alfère : MONTEJUN  
 N° plan : EGE DCE - 4a  
 Echelle(s) : 1/500



**Note :**

- L'implémentation des ouvrages existants devra être vérifiée par l'entreprise titulaire du marché.
- Les réseaux concessionnaires figurés sont positionnés à titre indicatif (exactitude du tracé à vérifier). Il appartient à l'entreprise de vérifier la position exacte de tous les réseaux concessionnaires avec les demandes D.I.C.T.
- Système de coordonnées : Lambert 93 CC47 ; Altimétrie en m IGN69.
- Cadastre non recaté lors des levés topographiques.

Assemblage des planches au 1/500  
Source : CartoExplorer 3 (sans échelle)

tracé projeté canalisations AEP  
réseau AEP à abandonner  
réseau AEP existant  
réseau EDF existant  
réseau eaux pluviales

voies  
villages  
vannes

nombre des points pour les profils en long

branchement à reporter sur nouvelle canalis (ou branchement à renouveler)

Département de Loire Atlantique  
Communauté de communes  
Sud Estuaire

Commune de Saint Brévin Les Pins

**Création d'un réservoir au sol de 2000m<sup>3</sup> et ouvrages associés**

**Dossier de Consultation des Entreprises**  
Canalisations projetées

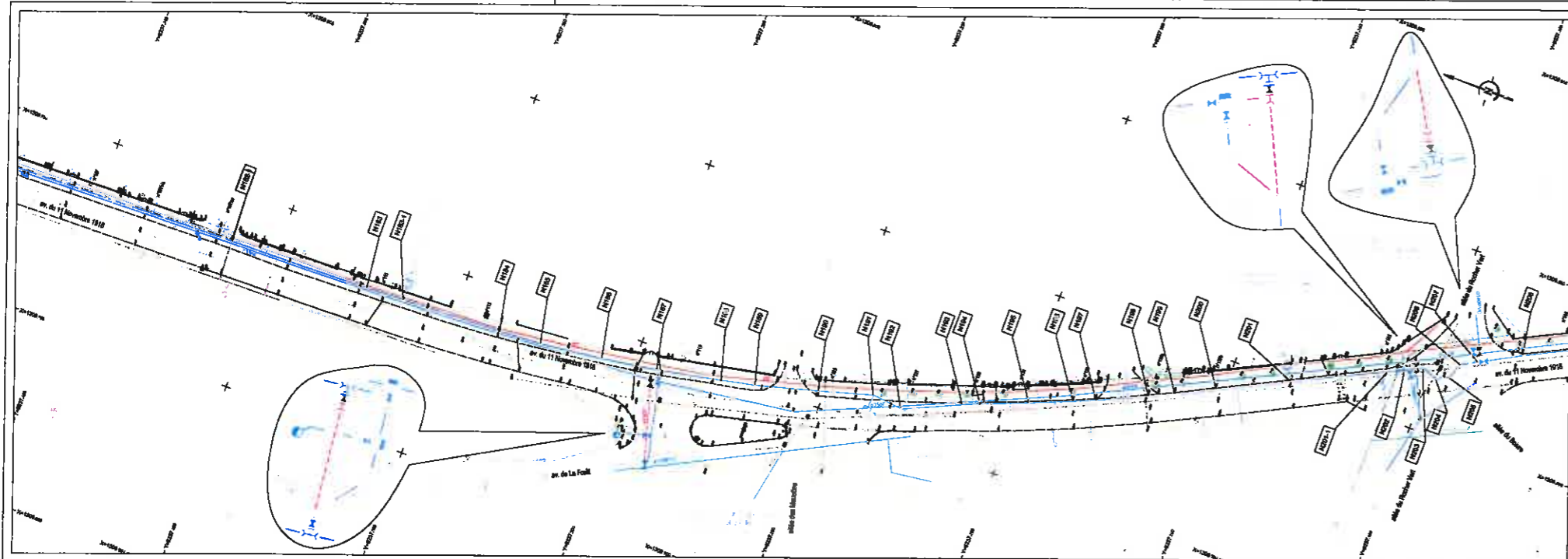
Vue en plan  
Planche n° 6

Index	Date	Description	Quantité	Valeur unit.
A	11/09/2011	Approuvé en plan	23	0€
B	10/09/2011	Modification des ouvrages BDAEP de 10/09/2011	23	0€

egis 1.1

MATHEO DROUARD  
Bureau d'Etudes  
7 rue de la République  
44100 - 44100 Saint-Denis  
02 51 82 40 20 - 02 51 82 40 21  
M. DROUARD - M. BÉGIN

Affaire : MON16011N  
N° plan : EGE DCE - 4f  
Echelle(s) : 1/500



**Note :**

- L'implémentation des ouvrages existants devra être vérifiée par l'entreprise titulaire du marché.
- Les réseaux concessionnaires figurés sont positionnés à titre indicatif (exactitude du tracé à vérifier). Il appartient à l'entreprise de vérifier la position exacte de tous les réseaux concessionnaires avec les demandes D.I.C.T.
- Système de coordonnées : Lambert 93 CC47 ; Altimétrie en m IGN69.
- Cadastre non recaté lors des levés topographiques.

Assemblage des planches au 1/500  
Source : CartoExplorer 3 (sans échelle)

tracé projeté canalisations AEP  
réseau AEP à abandonner  
réseau AEP existant  
réseau EDF existant  
réseau eaux pluviales

voies  
villages  
vannes

nombre des points pour les profils en long

branchement à reporter sur nouvelle canalis (ou branchement à renouveler)

Département de Loire Atlantique  
Communauté de communes  
Sud Estuaire

Commune de Saint Brévin Les Pins

**Création d'un réservoir au sol de 2000m<sup>3</sup> et ouvrages associés**

**Dossier de Consultation des Entreprises**  
Canalisations projetées

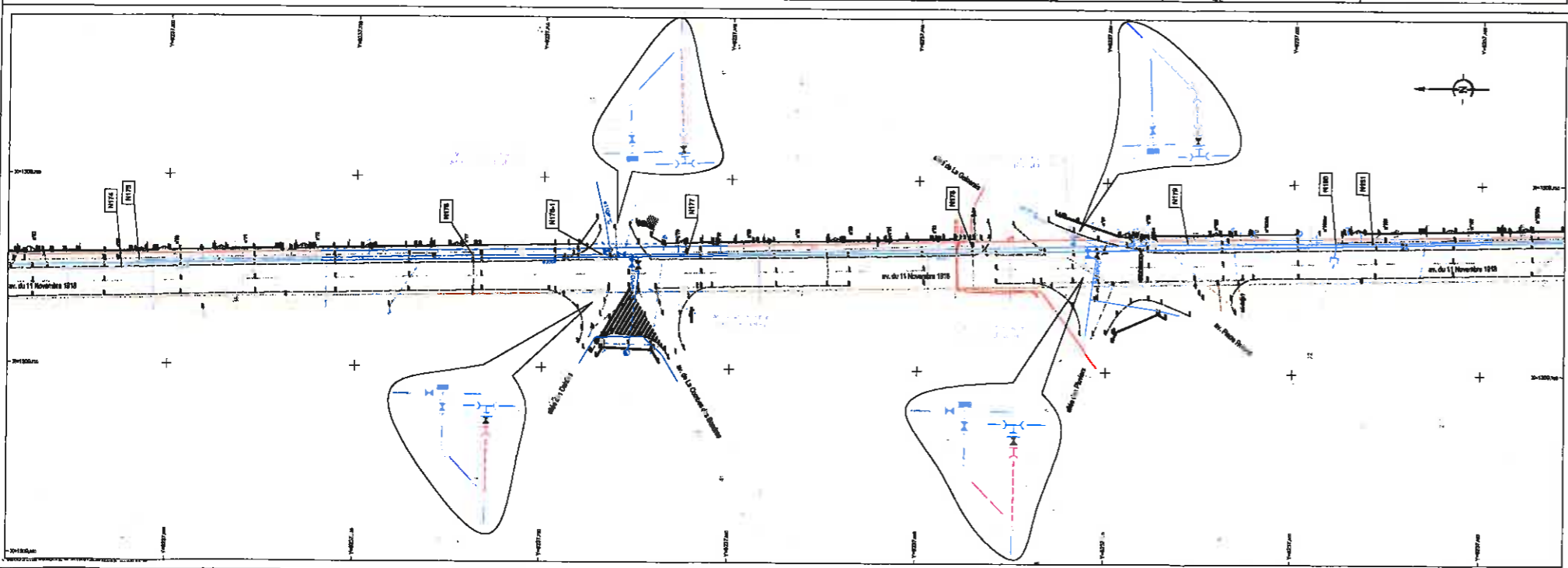
Vue en plan  
Planche n° 5

Index	Date	Description	Quantité	Valeur unit.
A	11/09/2011	Approuvé en plan	23	0€
B	10/09/2011	Modification des ouvrages BDAEP de 10/09/2011	23	0€

egis 1.1

MATHEO DROUARD  
Bureau d'Etudes  
7 rue de la République  
44100 - 44100 Saint-Denis  
02 51 82 40 20 - 02 51 82 40 21  
M. DROUARD - M. BÉGIN

Affaire : MON16011N  
N° plan : EGE DCE - 4e  
Echelle(s) : 1/500



**Note :**

- L'implémentation des ouvrages existants devra être vérifiée par l'entreprise titulaire du marché.
- Les réseaux concessionnaires figurés sont positionnés à titre indicatif (exactitude du tracé à vérifier). Il appartient à l'entreprise de vérifier la position exacte de tous les réseaux concessionnaires avec les demandes D.I.C.T.
- Système de coordonnées : Lambert 93 CC47 ; Altimétrie en m IGN69.
- Cadastre non recaté lors des levés topographiques.

Assemblage des planches au 1/500  
Source : CartoExplorer 3 (sans échelle)

tracé projeté canalisations AEP  
réseau AEP à abandonner  
réseau AEP existant  
réseau EDF existant  
réseau eaux pluviales

voies  
villages  
vannes

nombre des points pour les profils en long

branchement à reporter sur nouvelle canalis (ou branchement à renouveler)

Département de Loire Atlantique  
Communauté de communes  
Sud Estuaire

Commune de Saint Brévin Les Pins

**Création d'un réservoir au sol de 2000m<sup>3</sup> et ouvrages associés**

**Dossier de Consultation des Entreprises**  
Canalisations projetées

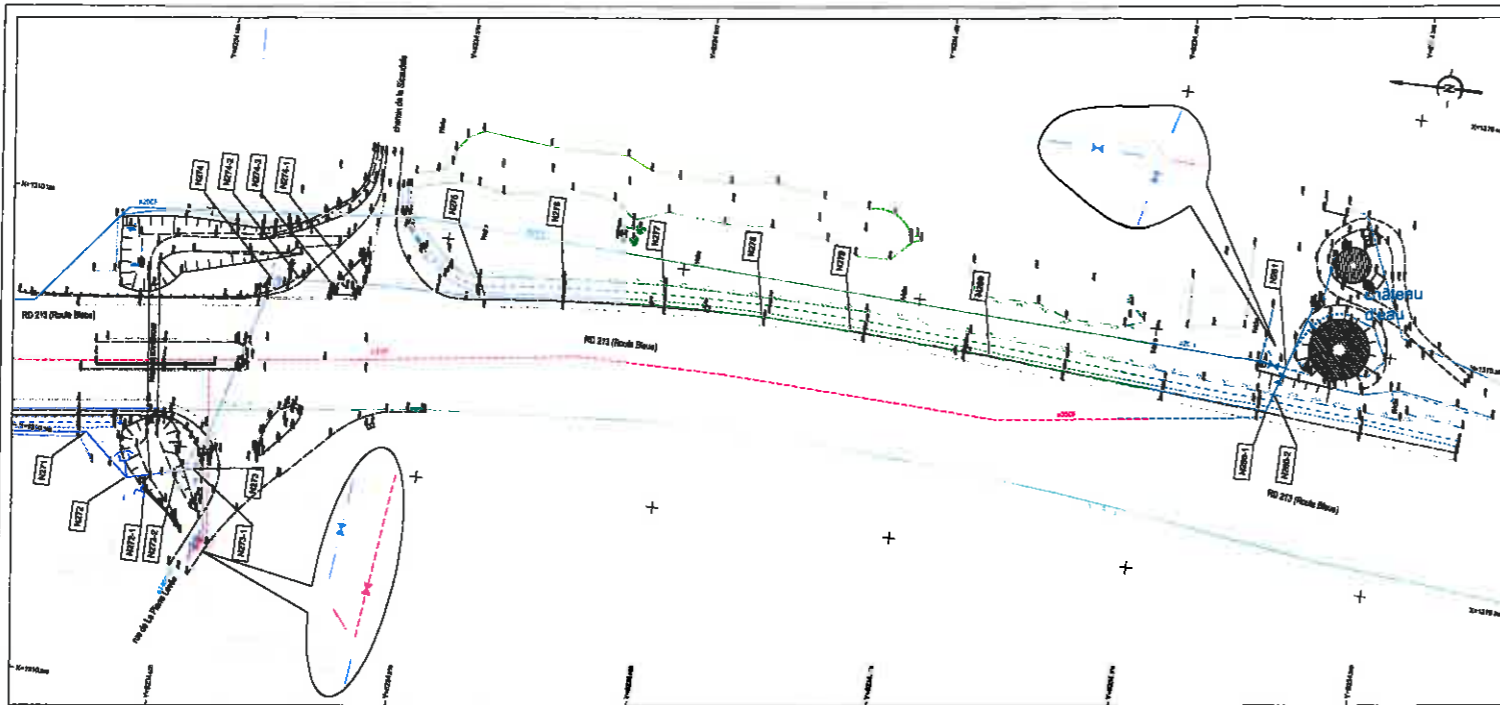
Vue en plan  
Planche n° 4

Index	Date	Description	Quantité	Valeur unit.
A	11/09/2011	Approuvé en plan	23	0€
B	10/09/2011	Modification des ouvrages BDAEP de 10/09/2011	23	0€

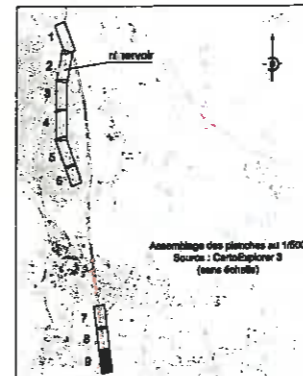
egis 1.1

MATHEO DROUARD  
Bureau d'Etudes  
7 rue de la République  
44100 - 44100 Saint-Denis  
02 51 82 40 20 - 02 51 82 40 21  
M. DROUARD - M. BÉGIN

Affaire : MON16011N  
N° plan : EGE DCE - 4d  
Echelle(s) : 1/500



Notes:  
 - L'implantation des ouvrages ci-dessus doit être vérifiée par l'entreprise titulaire du marché.  
 - Les réseaux concessionnaires figurés sont positionnés à titre indicatif (possibilité de recensement à vérifier). Il appartient à l'entreprise de vérifier la position exacte de tous les réseaux concessionnaires avec les demandes D.L.C.T.  
 - Système de coordonnées : Lambert 93 CC47 ; Altitudes en m IGN69.  
 - Cadastre non recaté lors des levés topographiques.



Legend for Plateau area plan:  
 - Réseau AEP à 1000mm  
 - Réseau AEP à 400mm  
 - Réseau AEP à 200mm  
 - Réseau EDF souterrain  
 - Réseau EDF aérien  
 - Réseau pour phytosan  
 - Tronc projeté conduite AEP  
 - Réseau AEP à abaisser  
 - Réseau AEP existant  
 - Numéros des points pour les profils en long  
 - Ventouse  
 - Vésige  
 - Vanne  
 - Branchement à reporter sur nouvelle conduite (ou branchement à renouveler)

Département de Loire Atlantique  
 Communauté de communes  
 Sud Estuaire

Commune de Saint Brévin Les Pins

**Création d'un réservoir au sol de 2000m<sup>3</sup> et ouvrages associés**

**Dossier de Consultation des Entreprises**

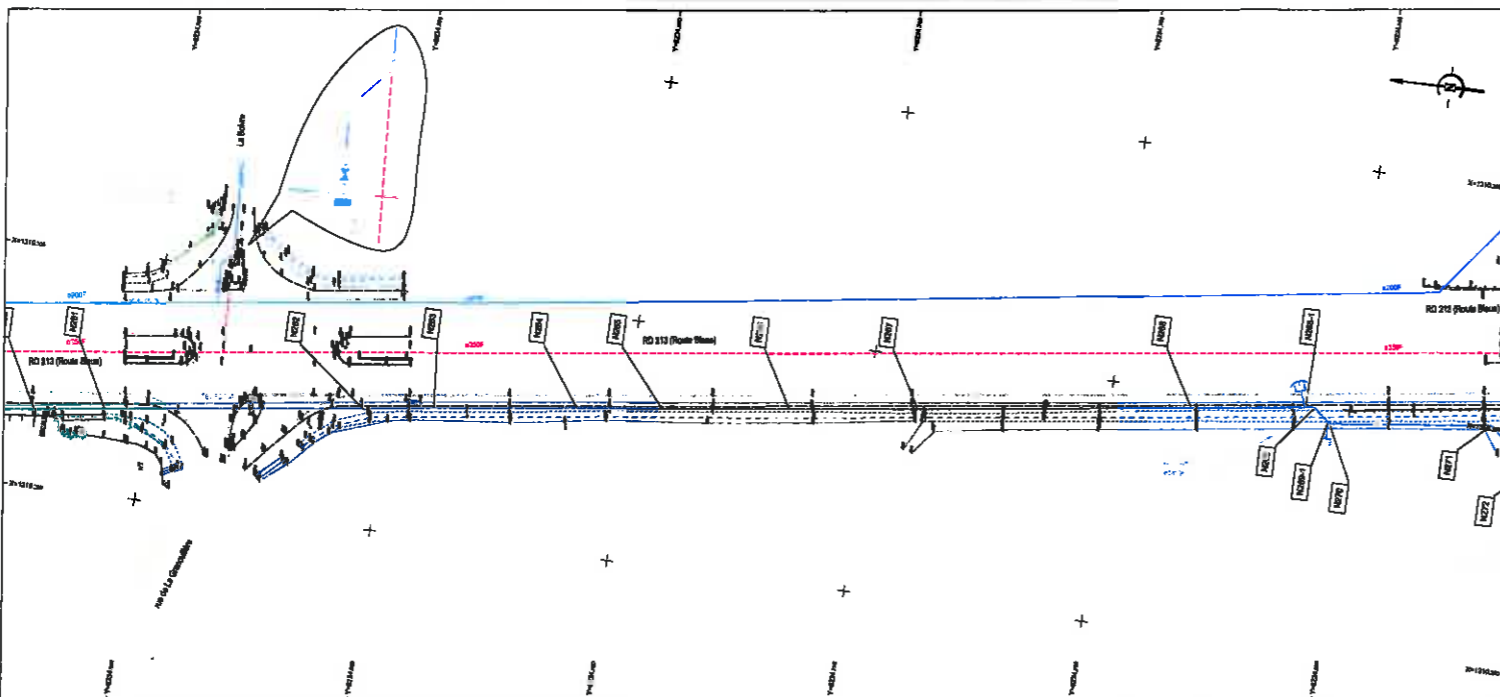
Canalisations projetées

Vue en plan  
 Planche n° 9

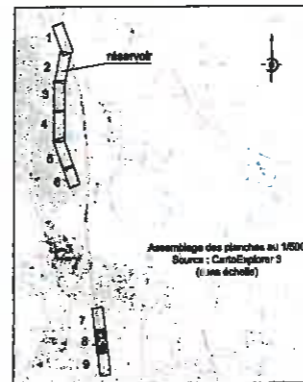
Index	Date	Observations	Dessiné par	Vérifié par
A	19/09/2011	Établissement du plan	JL	DL
B	19/09/2011	Modification suite remarques DSDAP en 19/09/2011	JL	DL

egis : **INTER-ESTUAIRE**  
 7 rue de la République - 44100 Nantes  
 02 51 02 00 00 - 02 51 02 00 01  
 44 100 000 000 - 44 100 000 000

Affaire : MON18011H  
 N° plan : EGE DCE - 41  
 Echelle(s) : 1/500



Notes:  
 - L'implantation des ouvrages ci-dessus doit être vérifiée par l'entreprise titulaire du marché.  
 - Les réseaux concessionnaires figurés sont positionnés à titre indicatif (possibilité de recensement à vérifier). Il appartient à l'entreprise de vérifier la position exacte de tous les réseaux concessionnaires avec les demandes D.L.C.T.  
 - Système de coordonnées : Lambert 93 CC47 ; Altitudes en m IGN69.  
 - Cadastre non recaté lors des levés topographiques.



Legend for La Chapelle area plan:  
 - Réseau AEP à 1000mm  
 - Réseau AEP à 400mm  
 - Réseau AEP à 200mm  
 - Réseau EDF souterrain  
 - Réseau EDF aérien  
 - Réseau pour phytosan  
 - Tronc projeté conduite AEP  
 - Réseau AEP à abaisser  
 - Réseau AEP existant  
 - Numéros des points pour les profils en long  
 - Ventouse  
 - Vésige  
 - Vanne  
 - Branchement à reporter sur nouvelle conduite (ou branchement à renouveler)

Département de Loire Atlantique  
 Communauté de communes  
 Sud Estuaire

Commune de Saint Brévin Les Pins

**Création d'un réservoir au sol de 2000m<sup>3</sup> et ouvrages associés**

**Dossier de Consultation des Entreprises**

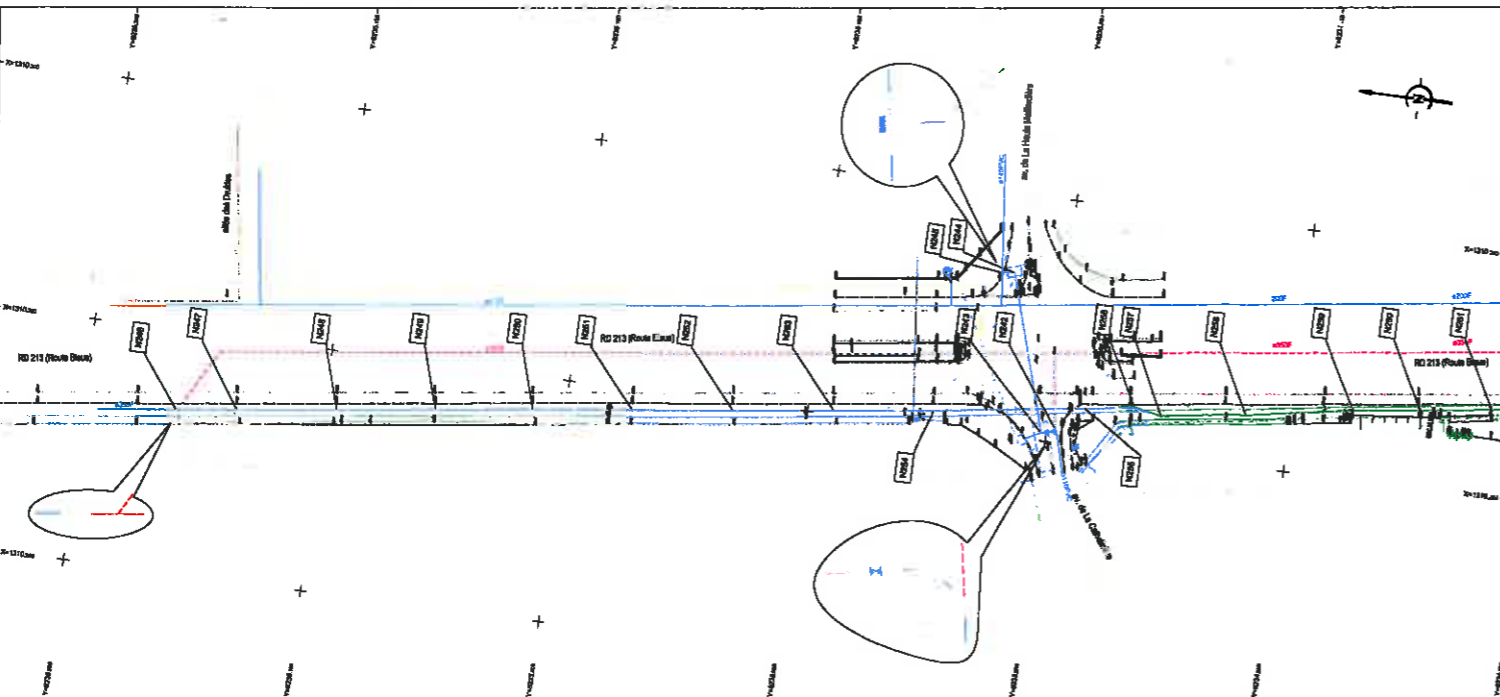
Canalisations projetées

Vue en plan  
 Planche n° 8

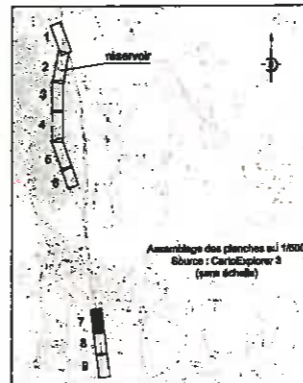
Index	Date	Observations	Dessiné par	Vérifié par
A	19/09/2011	Établissement du plan	JL	DL
B	19/09/2011	Modification suite remarques DSDAP en 19/09/2011	JL	DL

egis : **INTER-ESTUAIRE**  
 7 rue de la République - 44100 Nantes  
 02 51 02 00 00 - 02 51 02 00 01  
 44 100 000 000 - 44 100 000 000

Affaire : MON18011H  
 N° plan : EGE DCE - 4h  
 Echelle(s) : 1/500



Notes:  
 - L'implantation des ouvrages ci-dessus doit être vérifiée par l'entreprise titulaire du marché.  
 - Les réseaux concessionnaires figurés sont positionnés à titre indicatif (possibilité de recensement à vérifier). Il appartient à l'entreprise de vérifier la position exacte de tous les réseaux concessionnaires avec les demandes D.L.C.T.  
 - Système de coordonnées : Lambert 93 CC47 ; Altitudes en m IGN69.  
 - Cadastre non recaté lors des levés topographiques.



Legend for La Chapelle area plan:  
 - Réseau AEP à 1000mm  
 - Réseau AEP à 400mm  
 - Réseau AEP à 200mm  
 - Réseau EDF souterrain  
 - Réseau EDF aérien  
 - Réseau pour phytosan  
 - Tronc projeté conduite AEP  
 - Réseau AEP à abaisser  
 - Réseau AEP existant  
 - Numéros des points pour les profils en long  
 - Ventouse  
 - Vésige  
 - Vanne  
 - Branchement à reporter sur nouvelle conduite (ou branchement à renouveler)

Département de Loire Atlantique  
 Communauté de communes  
 Sud Estuaire

Commune de Saint Brévin Les Pins

**Création d'un réservoir au sol de 2000m<sup>3</sup> et ouvrages associés**

**Dossier de Consultation des Entreprises**

Canalisations projetées

Vue en plan  
 Planche n° 7

Index	Date	Observations	Dessiné par	Vérifié par
A	19/09/2011	Établissement du plan	JL	DL
B	19/09/2011	Modification suite remarques DSDAP en 19/09/2011	JL	DL

egis : **INTER-ESTUAIRE**  
 7 rue de la République - 44100 Nantes  
 02 51 02 00 00 - 02 51 02 00 01  
 44 100 000 000 - 44 100 000 000

Affaire : MON18011H  
 N° plan : EGE DCE - 4g  
 Echelle(s) : 1/500