


14/02/2012








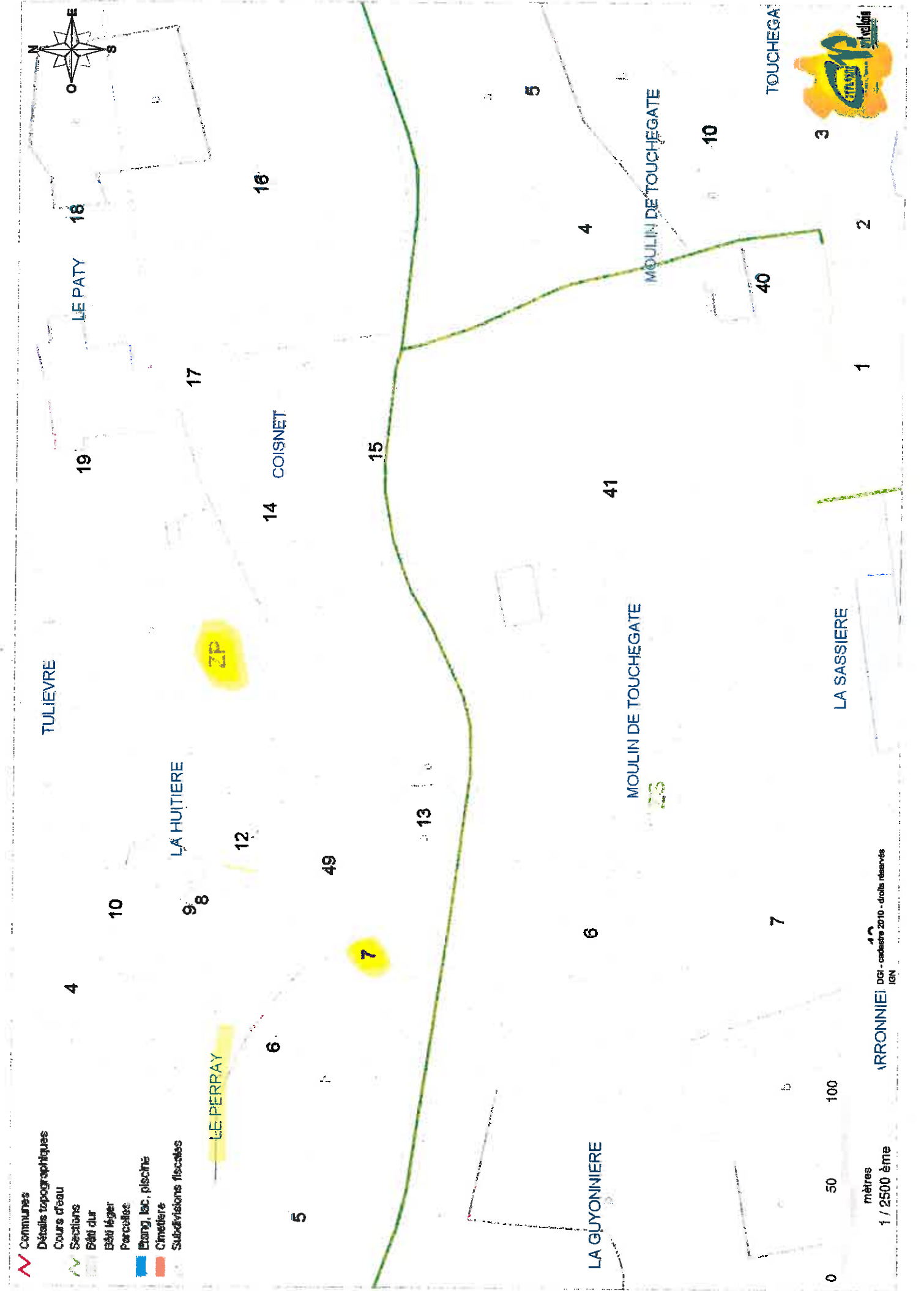
14/02/2012



14/02/2012



-  Communes
-  Détails topographiques
-  Cours d'eau
-  Sections
-  Bâti dur
-  Bâti léger
-  Parcelses
-  Etang, lac, piscine
-  Cimetière
-  Subdivisions fiscales



0 50 100  
mètres  
1 / 2500 ème

ARRONNIEI DGI - cadastre 2010 - droits réservés  
IGN

