

Département de la Vendée

COMMUNE DE BREM SUR MER

DOSSIER D'EXAMEN AU « CAS PAR CAS » POUR DEFINIR LA
NECESSITE OU NON DE REALISER UNE EVALUATION
ENVIRONNEMENTALE

000

RAPPORT

Annexe 3
Carte d'aptitude des sols à l'infiltration



A : Beaucouzé

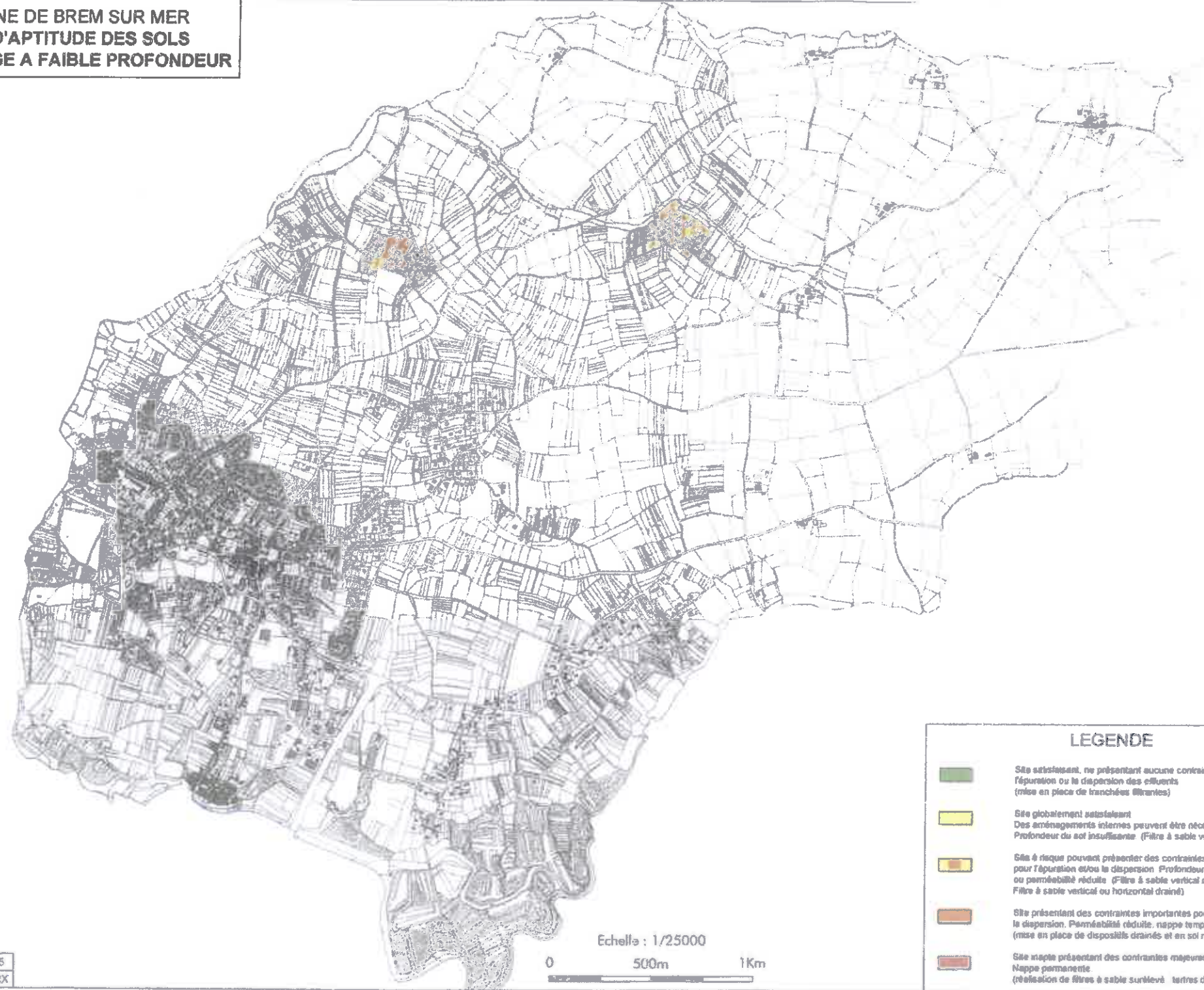
Le : 17 décembre 2013


Ingénieur Conseil






Siège Social
11 bis, rue Gabriel Péri – CS 90201
54519 Vandœuvre-lès-Nancy cedex
☎ 03 83 50 50 00 - Fax 03 83 50 50 19

Agence Angers
8 rue Olivier De Serres
CS 37289
49072 Beaucouzé CEDEX
☎ : 02 41 73 21 11 - Fax 02 41 73 38 58
M@il : ouest@irh.fr

**COMMUNE DE BREM SUR MER
CARTE D'APTITUDE DES SOLS
A L'EPANDAGE A FAIBLE PROFONDEUR**



LEGENDE

-  Site satisfaisant, ne présentant aucune contrainte majeure pour l'épuration ou la dispersion des effluents (mise en place de tranchées filtrantes)
-  Site globalement satisfaisant Des aménagements internes peuvent être nécessaires Profondeur de sol insuffisante (Filtre à sable vertical non drainé)
-  Site à risque pouvant présenter des contraintes importantes pour l'épuration et/ou la dispersion Profondeur de sol insuffisante ou perméabilité réduite (Filtre à sable vertical non drainé ou Filtre à sable vertical ou horizontal drainé)
-  Site présentant des contraintes importantes pour l'épuration et la dispersion. Perméabilité réduite, nappe temporaire (mise en place de dispositifs drainés et en sol reconstitué filtre à sable)
-  Site inapte présentant des contraintes majeures Nappe permanente (réalisation de filtres à sable surélevés - terres d'infiltration)

4-51-0245
SOGREAH
DGLU MRX