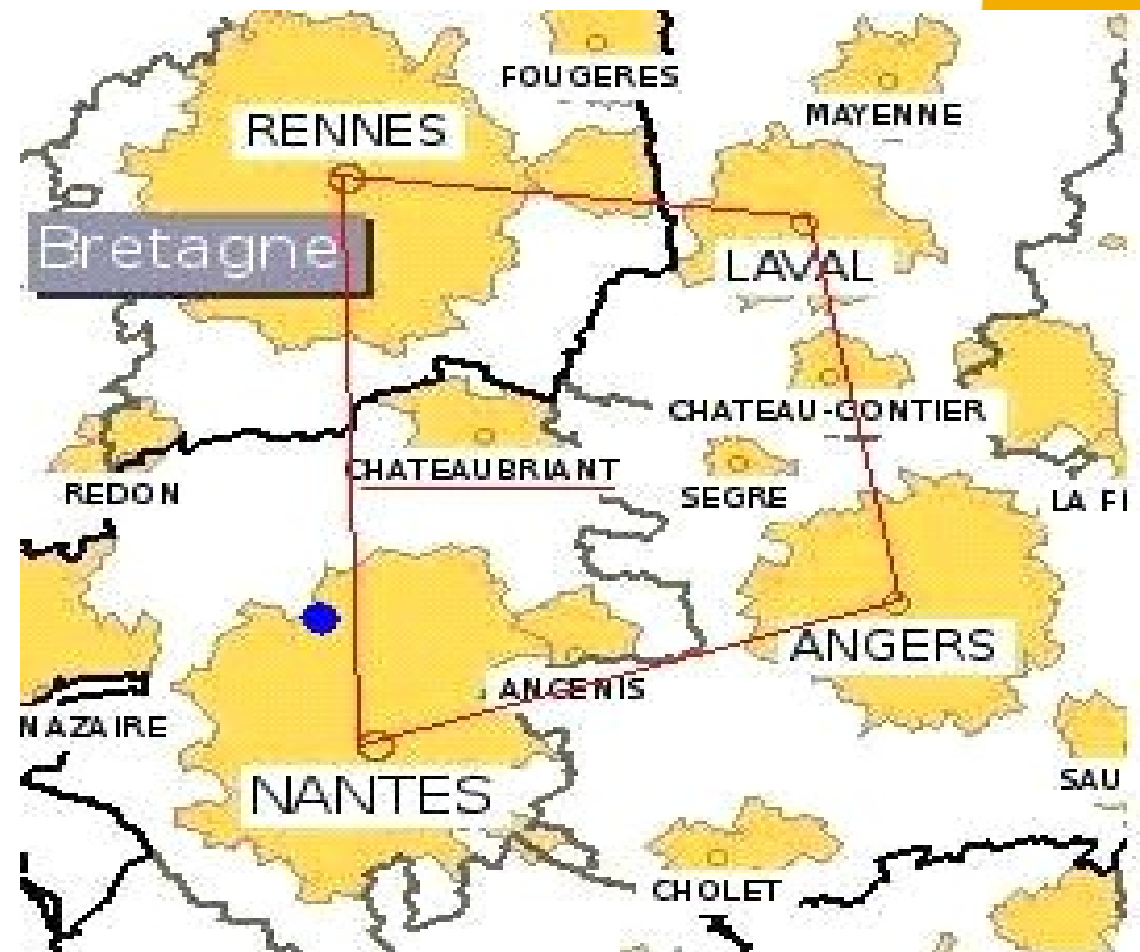


Au départ, une démarche initiée par l'Etat.

A l'arrivée, une démarche enrichie et réutilisée
par les élus locaux.

- Au centre du quadrilatère Nantes-Rennes-Laval-Angers
- Au point de rencontre de 4 départements : 44, 35, 53, 49



En quelques chiffres



- 1 157 km² (20 % de la Loire-Atlantique)
- augmentation de population entre 1999 et 2007 : 9,3 % (+4 000 habts) = 55 073 habts
- 44 habitants au km²
- 4 secteurs en développement : les services, l'industrie, le commerce et la construction



- Diversité culturelle
- Activité économique importante : sidérurgie, plasturgie, agro-alimentaire...
- Projets Environnementaux : éoliennes, filière bois-énergie, valorisation biomasse...
- Tram-train en 2013
- Aéroport du Grand Ouest en 2015

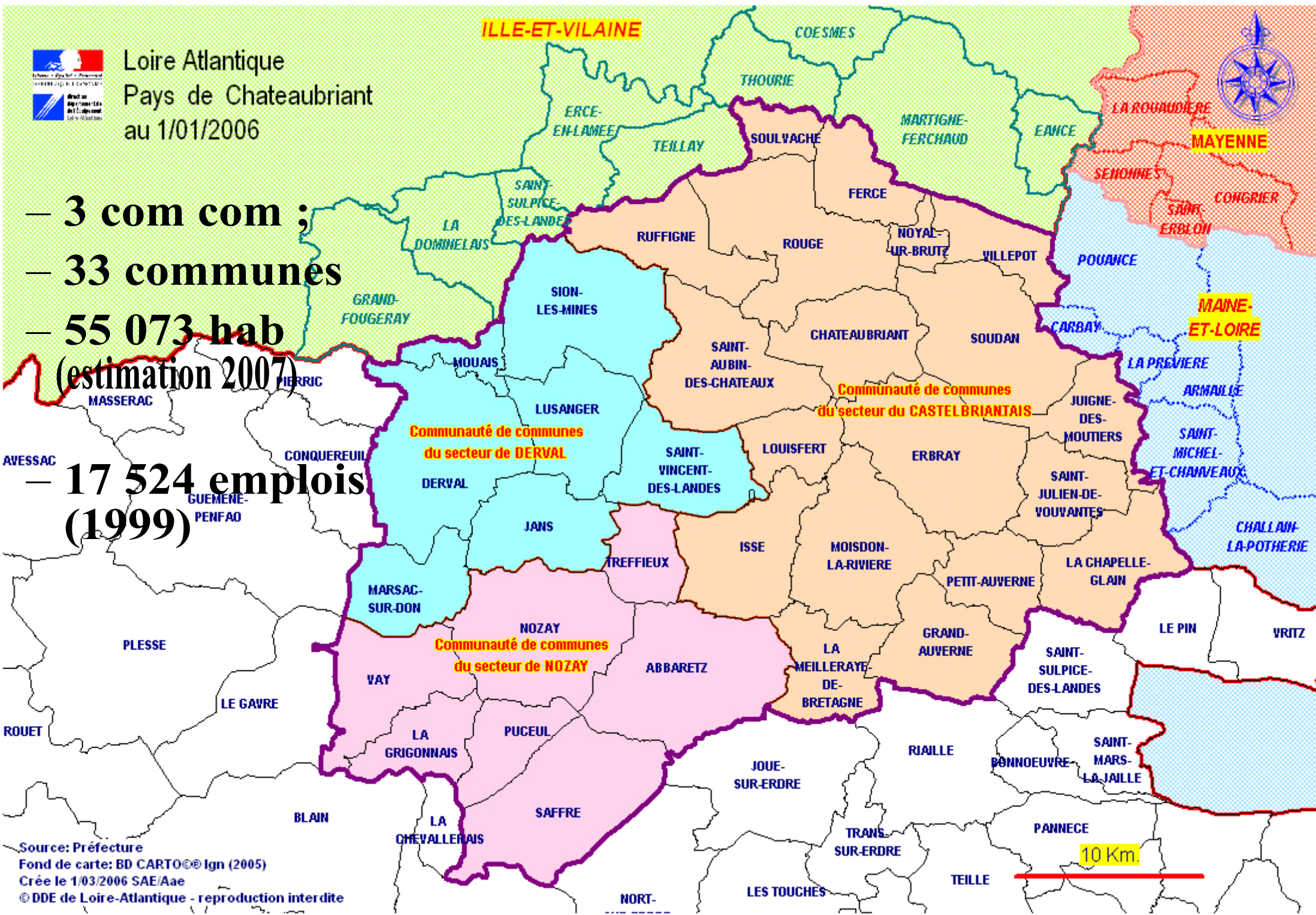


Loire Atlantique
Pays de Chateaubriant
au 1/01/2006

ILLE-ET-VILAINE

- 3 com com ;
- 33 communes
- 55 073 hab
(estimation 2007)

— 17 524 emplois
(1999)



Source: Préfecture
Fond de carte: BD CARTO© Ign (2005)
Crée le 1/03/2006 SAE/Aae
© DDE de Loire-Atlantique - reproduction interdite

10 Km



Atelier Prospectif

Groupe de pilotage

Sous-Préfet
Châteaubriant

DDE

DRE

CETE

Inter-services ETAT

Techniciens et Elus du
Pays et Com Com

Chambres consulaires

Région

Conseil Général

C D Pays

ADIC

Comité de pilotage de l'étude – DDE 44

Pilote

Jean DUMONT-ROTY

Chef de projet

Catherine PUYRAZAT

2 Bureaux d'études
recrutés pour
l'animation et la
formation de la
démarche prospective

Démarche
nationale DGUHC

universitaire

**2 Séminaires de présentation et d'échanges
avec les Elus du Pays (26/09/06 et 27/02/07)**

- DDE : rôle d'animateur et concepteur
- Sous-préfet : rôle d'ensemblier
- Elus, techniciens, participants des chambres consulaires, d'associations, des services de l'Etat... : rôle d'acteur

une démarche en 3 phases :




- un diagnostic prospectif partagé : 3 Ateliers + 1 présentation aux élus
- des scénarios définissant des avenir possibles pour le Pays : 2 ateliers + 1 présentation aux élus
- une stratégie concertée d'actions à moyen terme : 2 ateliers

Une démarche menée sur 11 mois



**Diagnostic
partagé
appropriation**
octobre 06



Scénarios
novembre 06
janvier 07



Stratégie
février 07
avril 07



Diagnostic
juillet-sept-oct 06

Lancement – juillet 06



- **mobiliser en interne à la DDE des compétences** sous la forme d'Equipe-Projet avec le réseau CETE et DRE Pays de Loire (février à juin 06)
- inscrire notre démarche au niveau national avec les Ateliers-Référents DGUHC-DRAST (comparaison avec le Centre Ouest Bretagne)
- engager une « **formation-action** » sur le thème **de la Prospective** au sein de la DDE 44 (cahier des charges)

Ce qui nous a permis de



- Changer notre vision de l'Aménagement du territoire pour nos futures études prospectives avec l'appui méthodologique et technique de 2 bureaux d'études « MCM Conseil » et « C&S Conseil » + un coach « Geistel »
- Intéresser nos partenaires autour de cette démarche (identifier les atouts...)

- Logique d'ouverture de notre démarche vers les collectivités locales et d'autres partenaires pour enrichir le diagnostic, nos réflexions dans un esprit de partage et d'échange
- Être au plus près des attentes des acteurs locaux du Pays

En guise de conclusion...



« La prospective est un exercice difficile,
il faut savoir rester humble,
car on peut se tromper... »

G. Garnier