



Maître d'ouvrage

Communauté de Communes du Pays des Achards
2 Rue Michel Breton
CS 90 116
85 150 LA CHAPELLE ACHARD

ELABORATION DU ZONAGE D'ASSAINISSEMENT ET DU SCHEMA DIRECTEUR D'ASSAINISSEMENT DE L'ENSEMBLE DU TERRITOIRE DE LA
COMMUNAUTÉ DE COMMUNES DU PAYS DES ACHARDS

ANNEXES CARTOGRAPHIQUES



JUILLET 2014

EF Etudes
4, rue Galilée BP 4114, 44341 BOUGUENAIS Cedex
Téléphone : 02 51 70 67 50, Télécopie : 02 51 70 62 85

S.A.R.L. au capital de 169 440 €- RCS Nantes B 349 435 610 -Siret 349 435 610 00036

SOMMAIRE DES ANNEXES CARTOGRAPHIQUES

↪ **Chapitre 1** : Généralités,

↪ **Chapitre 2** : Urbanisation et ossature du réseau d'Eaux Usées,

↪ **Chapitre 3** : Plans des projets de d'extension ou de création de réseau d'assainissement Eaux Usées,

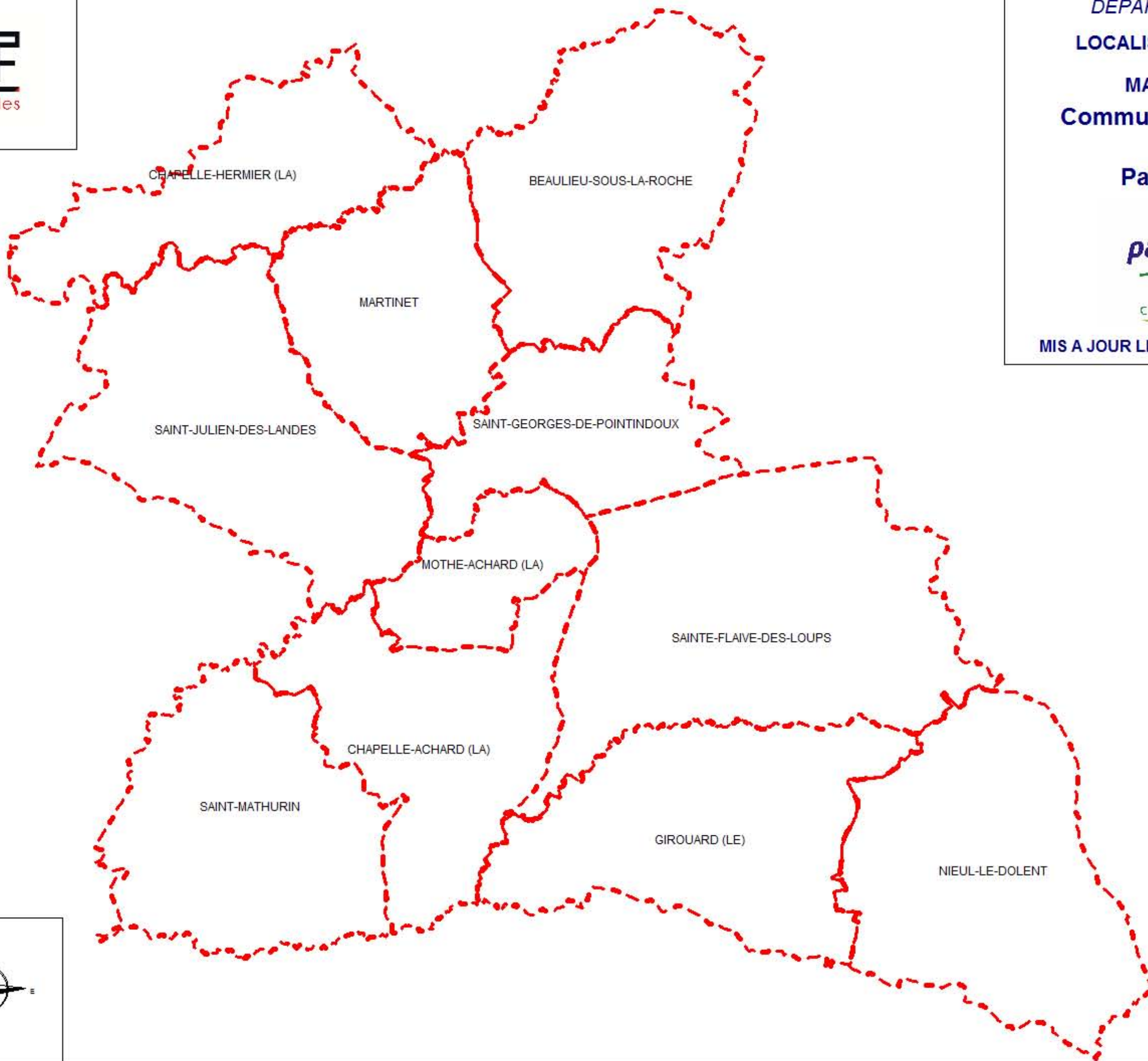
↪ **Chapitre 4** : Propositions de plan de zonage d'assainissement collectif

Généralités

↪ Carte N°1 : Localisation des communes,

↪ Carte N°2 : Délimitation des SAGE Vie-Jaunay et Auzance,

↪ Carte N°3 : Délimitation des zones humides,



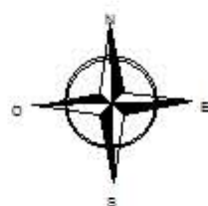
DEPARTEMENT DE VENDEE
LOCALISATION DES COMMUNES

MAITRE D'OUVRAGE :
**Communauté de Communes
du
Pays des Achards**



Communauté de Communes

MIS A JOUR LE : 3.12.2012 ECHELLE : 1/75 000°





Délimitation du SAGE Vie - Jaunay



Délimitation du SAGE de l'Auzance

MIS A JOUR LE : 3.12.2012 ECHELLE : 1/75 000°

CHAPELLE-HERMIER (LA)

BEAULIEU-SOUS-LA-ROCHE

MARTINET

SAINT-JULIEN-DES-LANDES

SAINT-GEORGES-DE-POINTINDOUX

MOTHE-ACHARD (LA)

SAINTE-FLAIVE-DES-LOUPS


CHAPELLE-ACHARD (LA)


SAINT-MATHURIN

GIROUARD (LE)

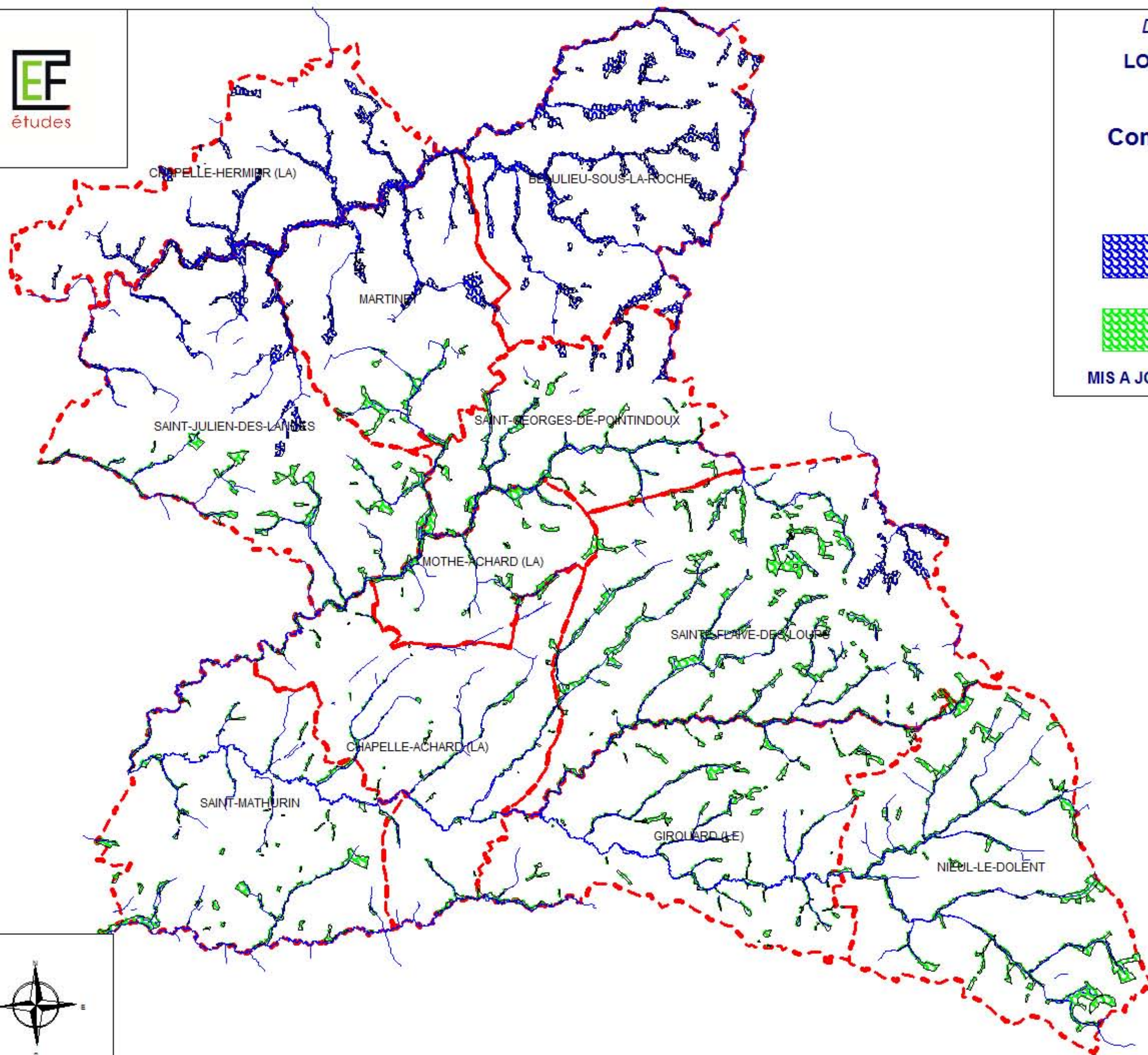
NIEUL-LE-DOLENT



 Délimitation des zones humides sur
le bassin versant du Jaunay

 Délimitation des zones humides sur
le bassin versant de l'Auzance

MIS A JOUR LE : 3.12.2012 ECHELLE : 1/75 000°



Urbanisation et ossature du réseau d'Eaux Usées

Commune de Beaulieu sous La Roche

- ↪ Carte N°4 : Le Bourg,
- ↪ Carte N°5 : La Guérinière,
- ↪ Carte N°6 : La Vacherie,
- ↪ Carte N°7 : L'Augisière,
- ↪ Carte N°8 : Le Plessis aux Moines,
- ↪ Carte N°9 : La Chauvinière,

Commune de La Chapelle Achard

- ↪ Carte N°10 : Le Bourg,
- ↪ Carte N°11 : Le Pré,
- ↪ Carte N°12 : La Petite Poisselière,

Commune de La Chapelle Hermier

- ↪ Carte N°13 : Le Bourg,
- ↪ Carte N°14 : La Faverie,
- ↪ Carte N°15 : Bellevue,

Commune de La Mothe Achard

- ↪ Carte N°16 : Le Bourg,

Commune de Martinet

- ↪ Carte N°17 : Le Bourg,
- ↪ Carte N°18 : Malevergne,
- ↪ Carte N°19 : Le Lutron,

Commune de Nieul Le Dolent

- ↪ Carte N°20 : Le Bourg,
- ↪ Carte N°21 : Les Sorinières,

Commune de Sainte Flaive des Loups

- ↪ Carte N°22 : Le Bourg,
- ↪ Carte N°23 : La Renelière et la Proutière,

Commune de Saint Georges de Pointindoux

- ↪ Carte N°24 : Le Bourg,
- ↪ Carte N°25 : La Guillemandière,

- ↪ Carte N°26 : Les Essais,

Commune de Saint Julien des Landes

- ↪ Carte N°27 : Le Bourg,
- ↪ Carte N°28 : La Bretonnière,
- ↪ Carte N°29 : La Garangeoire,
- ↪ Carte N°30 : La Baudrière,
- ↪ Carte N°31 : La Guyonnière,
- ↪ Carte N°32 : La Richard,

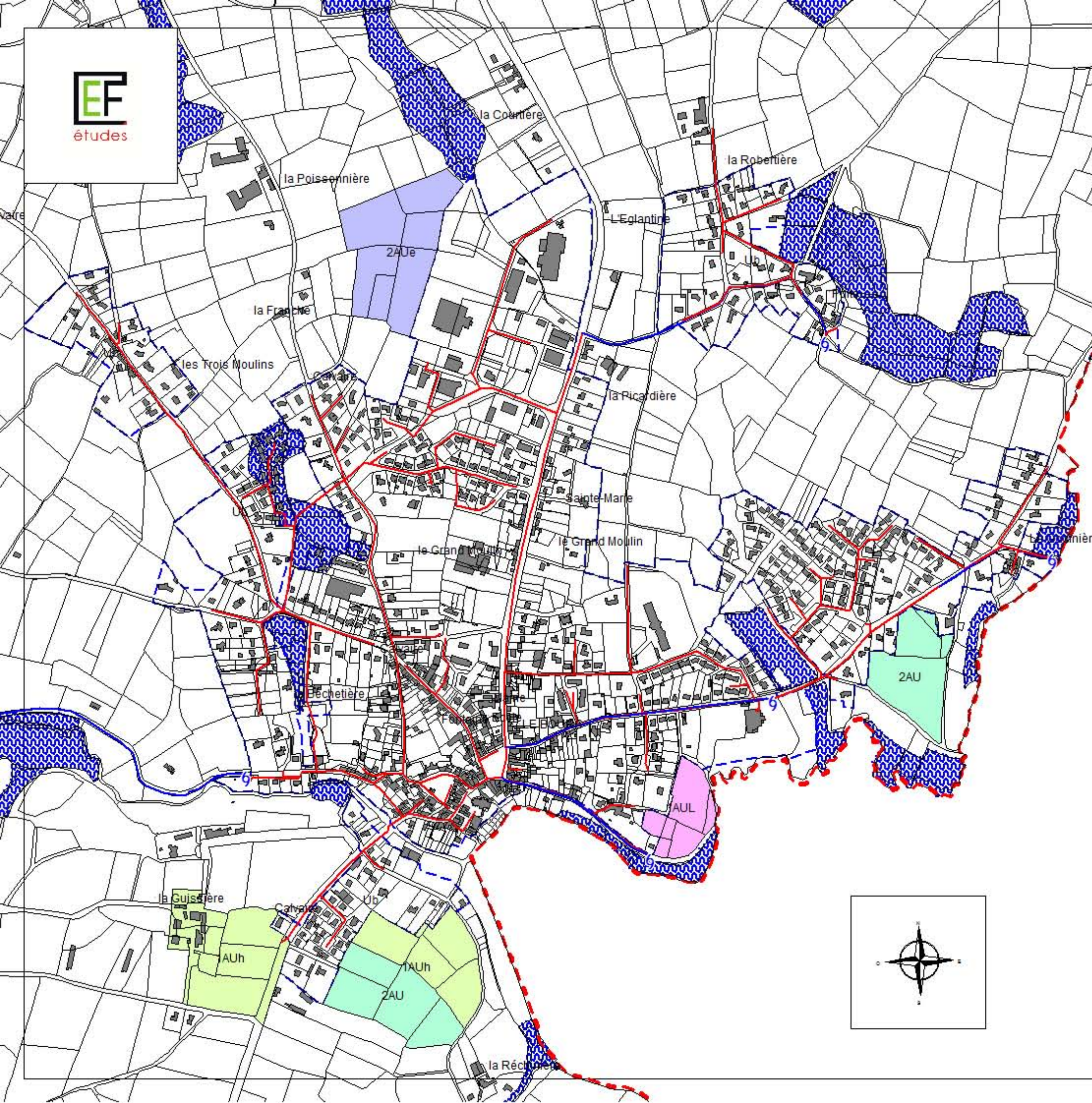
Commune de Saint Mathurin














- ↪ Carte N°33 : Le Bourg,

Commune du Girouard

- ↪ Carte N°34 : Le Bourg,
- ↪ Carte N°35 : L'Augizière.
- ↪ Carte N°36 : La Belle Eugénie.

DEPARTEMENT DE VENDEE
BEAULIEU SOUS LA ROCHE
**DELIMITATION
 DES SECTEURS URBANISABLES
 ET OSSATURE DU RESEAU EAUX USEES
 DU BOURG**



-  Réseau gravitaire séparatif existant
-  Réseau refoulé existant
-  Poste de refoulement existant
-  Unité de traitement existante
-  Zone urbanisée U
-  Zone urbanisable 1 AU
-  Zone urbanisable 2 AU
-  Zone urbanisable à court terme pour les équipements publics et de loisirs
-  Zone urbanisable à court terme pour les activités
-  Zone urbanisable à long terme pour les équipements publics et de loisirs
-  Zone urbanisable à long terme pour les activités
-  Délimitation des zones humides sur le bassin versant du Jaunay
-  Délimitation des zones humides sur le bassin versant de l'Auzance

MAITRE D'OUVRAGE :

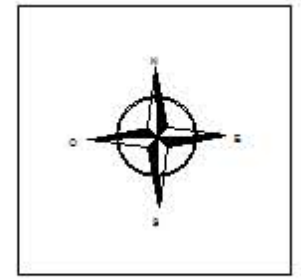
Communauté de Communes
 du
Pays des Achards
















MIS A JOUR LE : 03.12.2012

ECHELLE : 1/8 000°

N°4



DEPARTEMENT DE VENDEE
BEAULIEU SOUS LA ROCHE
**DELIMITATION
 DES SECTEURS URBANISABLES
 ET OSSATURE DU RESEAU EAUX USEES
 DE LA GUERINIERE**

-  Réseau gravitaire séparatif existant
-  Réseau refoulé existant
-  Poste de refoulement existant
-  Unité de traitement existante
-  Zone urbanisée U
-  Zone urbanisable 1 AU
-  Zone urbanisable 2 AU
-  Zone urbanisable à court terme pour les équipements publics et de loisirs
-  Zone urbanisable à court terme pour les activités
-  Zone urbanisable à long terme pour les équipements publics et de loisirs
-  Zone urbanisable à long terme pour les activités
-  Délimitation des zones humides sur le bassin versant du Jaunay
-  Délimitation des zones humides sur le bassin versant de l'Auzance

MAITRE D'OUVRAGE :

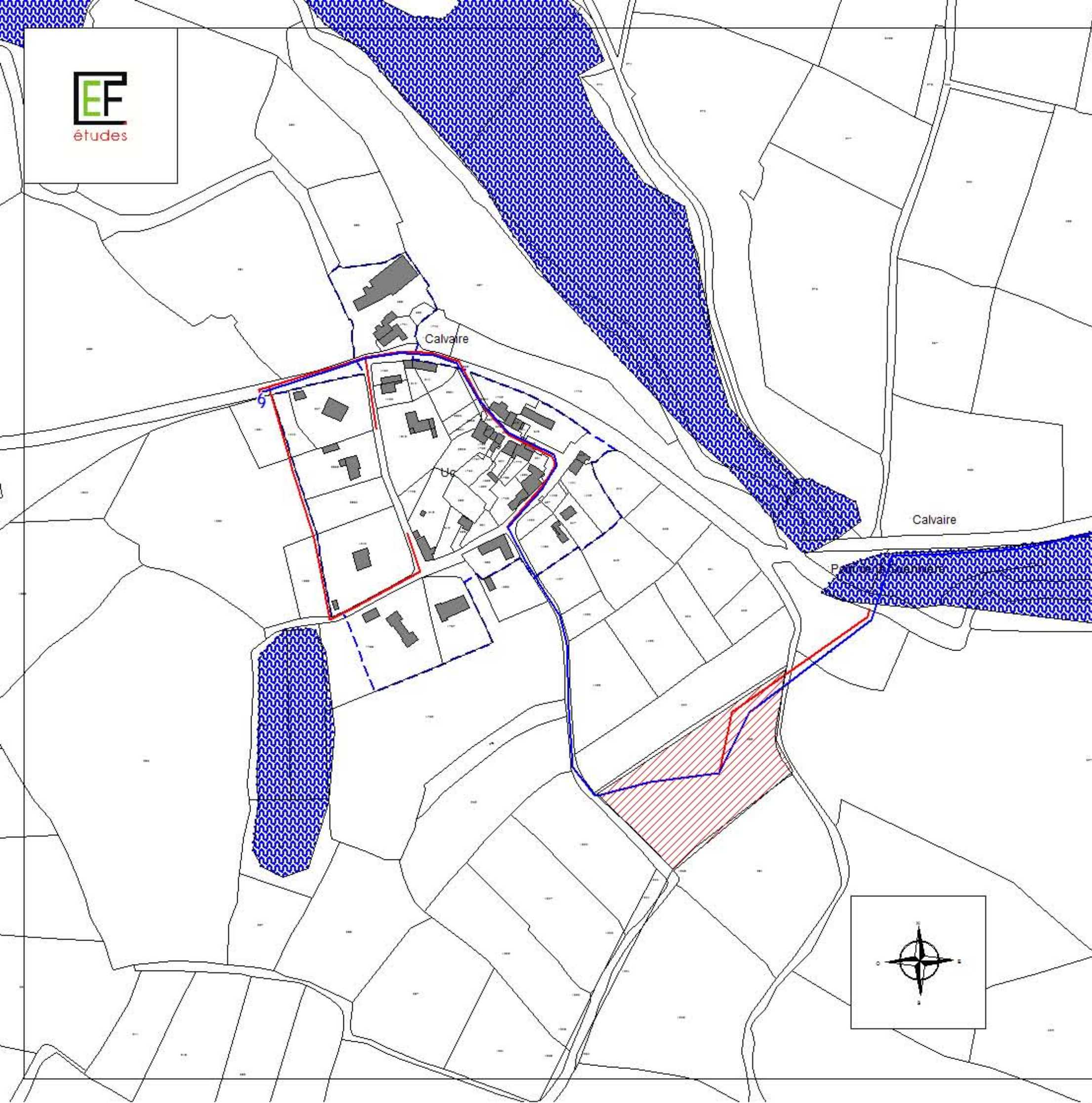
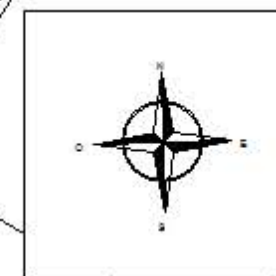
**Communauté de Communes
 du
 Pays des Achards**
















MIS A JOUR LE : 03.12.2012

ECHELLE : 1/2 500°

N°5



DEPARTEMENT DE VENDEE
BEAULIEU SOUS LA ROCHE
**DELIMITATION
 DES SECTEURS URBANISABLES
 ET OSSATURE DU RESEAU EAUX USEES
 DE LA VACHERIE**

-  Réseau gravitaire séparatif existant
-  Réseau refoulé existant
-  Poste de refoulement existant
-  Unité de traitement existante
-  Zone urbanisée U
-  Zone urbanisable 1 AU
-  Zone urbanisable 2 AU
-  Zone urbanisable à court terme pour les équipements publics et de loisirs
-  Zone urbanisable à court terme pour les activités
-  Zone urbanisable à long terme pour les équipements publics et de loisirs
-  Zone urbanisable à long terme pour les activités
-  Délimitation des zones humides sur le bassin versant du Jaunay
-  Délimitation des zones humides sur le bassin versant de l'Auzance

MAITRE D'OUVRAGE :

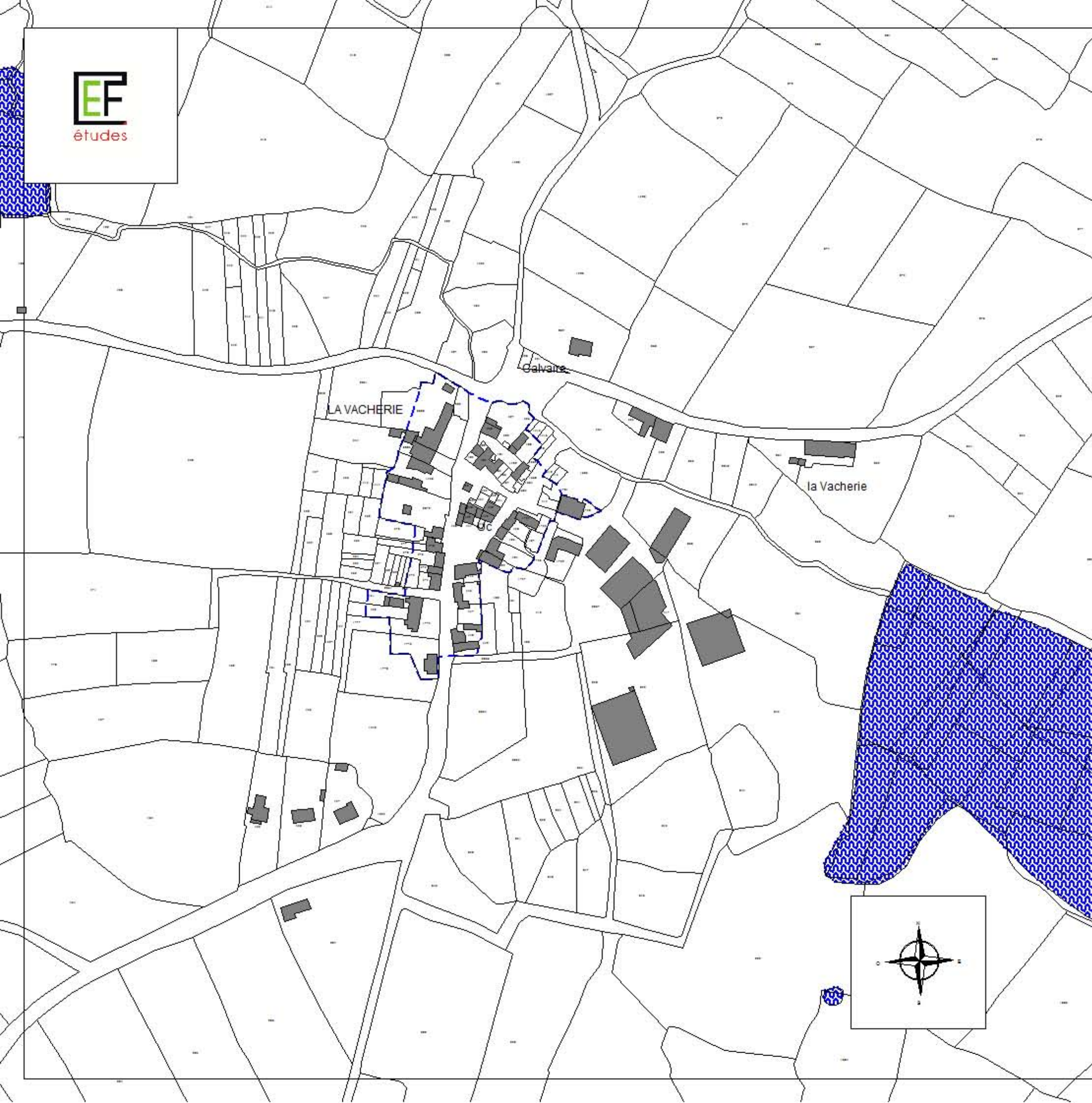
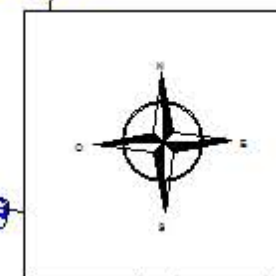
Communauté de Communes
 du
Pays des Achards



MIS A JOUR LE : 03.11.2012

ECHELLE : 1/2 500°



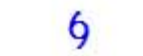










N°6





études

DEPARTEMENT DE VENDEE
BEAULIEU SOUS LA ROCHE
DELIMITATION
DES SECTEURS URBANISABLES
ET OSSATURE DU RESEAU EAUX USEES
DE L'AUGISIERE

-  Réseau gravitaire séparatif existant
-  Réseau refoulé existant
-  Poste de refoulement existant
-  Unité de traitement existante
-  Zone urbanisée U
-  Zone urbanisable 1 AU
-  Zone urbanisable 2 AU
-  Zone urbanisable à court terme pour les équipements publics et de loisirs
-  Zone urbanisable à court terme pour les activités
-  Zone urbanisable à long terme pour les équipements publics et de loisirs
-  Zone urbanisable à long terme pour les activités
-  Délimitation des zones humides sur le bassin versant du Jaunay
-  Délimitation des zones humides sur le bassin versant de l'Auzance

MAITRE D'OUVRAGE :

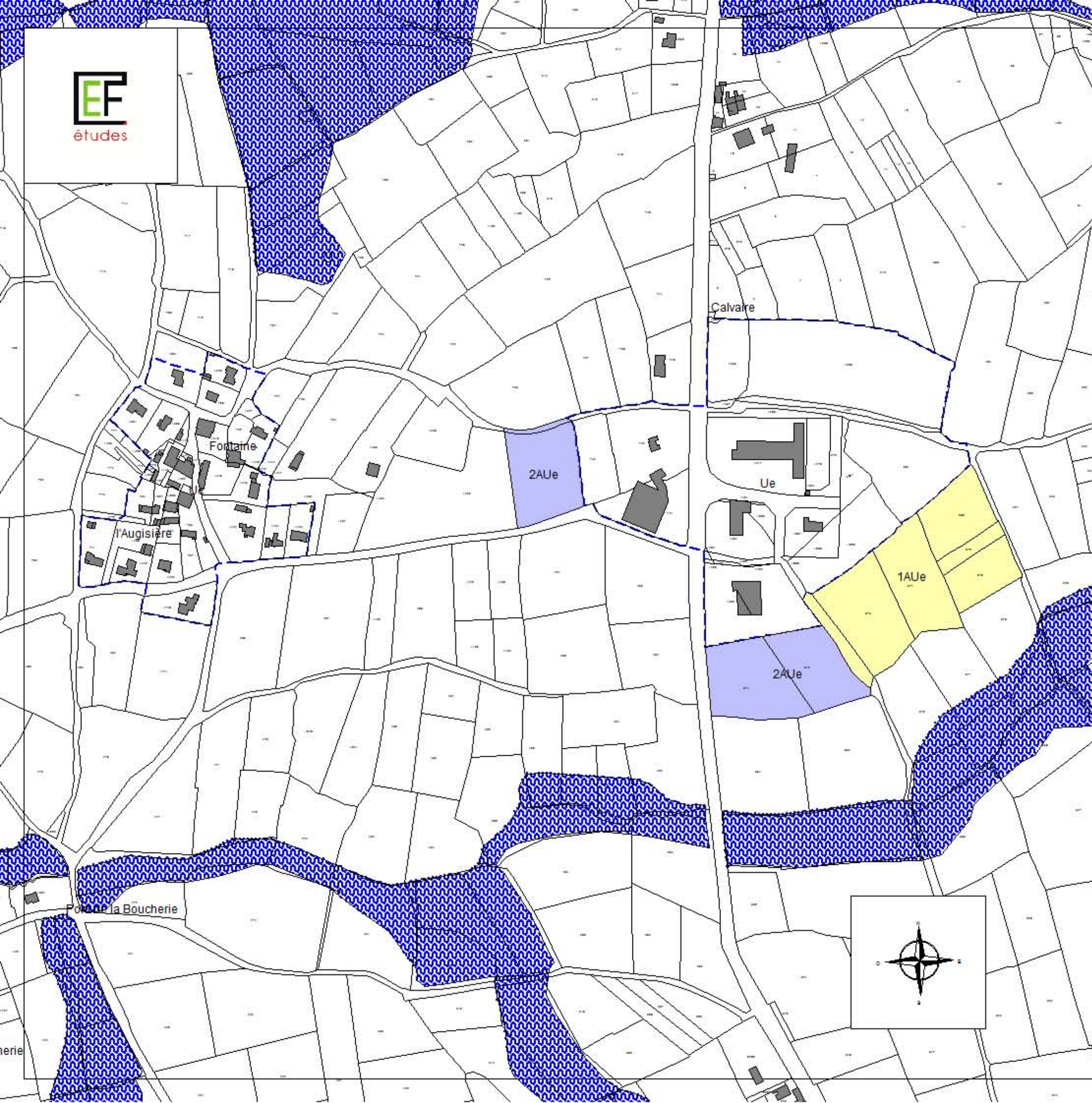
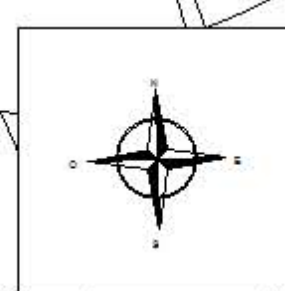
Communauté de Communes
du
Pays des Achards



MIS A JOUR LE : 03.11.2012














ECHELLE : 1/4 000°

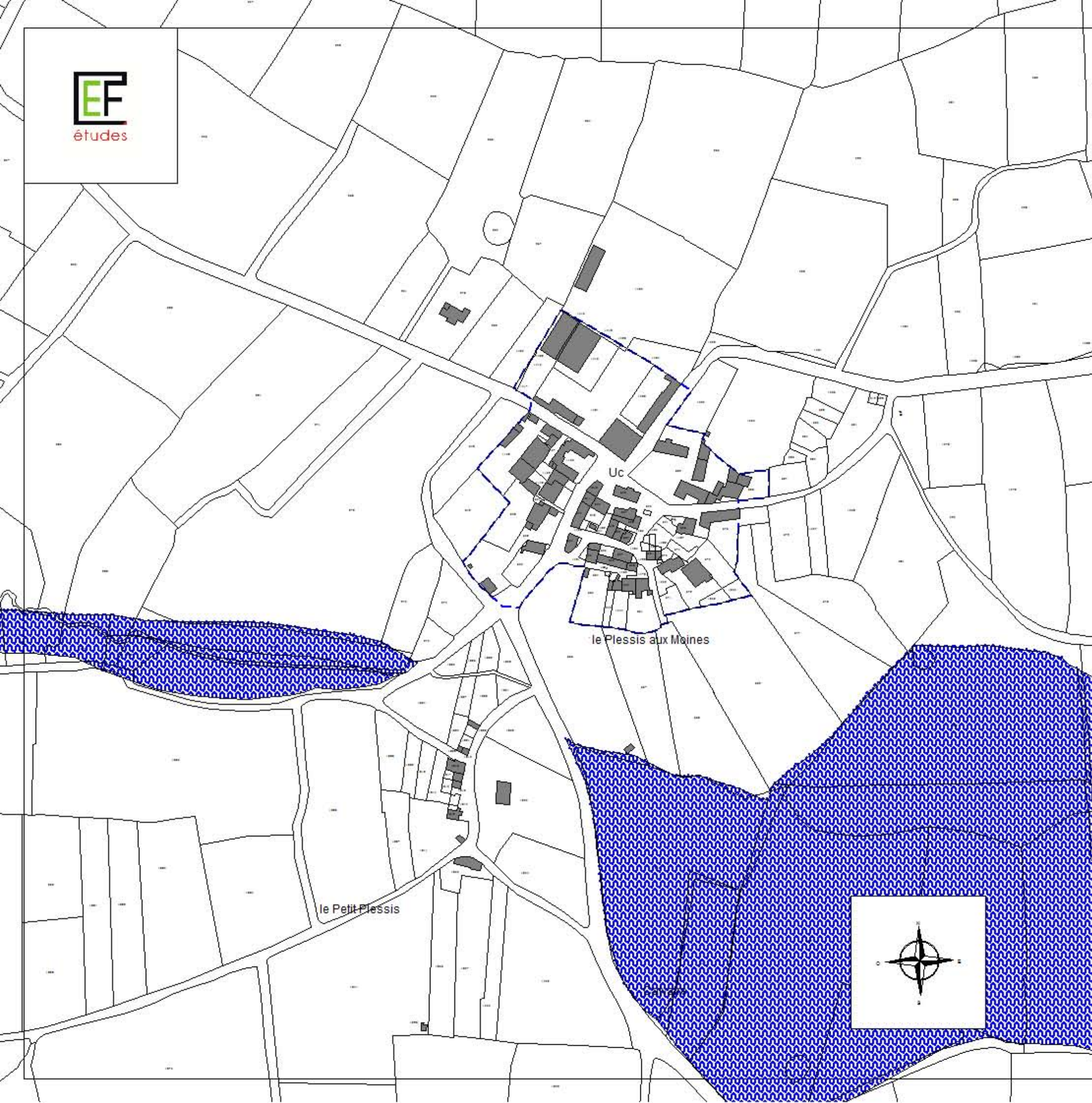
N°7





DEPARTEMENT DE VENDEE
BEAULIEU SOUS LA ROCHE
**DELIMITATION
DES SECTEURS URBANISABLES
ET OSSATURE DU RESEAU EAUX USEES
DU PLESSIS AUX MOINES**

-  Réseau gravitaire séparatif existant
-  Réseau refoulé existant
-  Poste de refoulement existant
-  Unité de traitement existante
-  Zone urbanisée U
-  Zone urbanisable 1 AU
-  Zone urbanisable 2 AU
-  Zone urbanisable à court terme pour les équipements publics et de loisirs
-  Zone urbanisable à court terme pour les activités
-  Zone urbanisable à long terme pour les équipements publics et de loisirs
-  Zone urbanisable à long terme pour les activités
-  Délimitation des zones humides sur le bassin versant du Jaunay
-  Délimitation des zones humides sur le bassin versant de l'Auzance



MAITRE D'OUVRAGE :

**Communauté de Communes
du
Pays des Achards**



MIS A JOUR LE : 03.11.2012

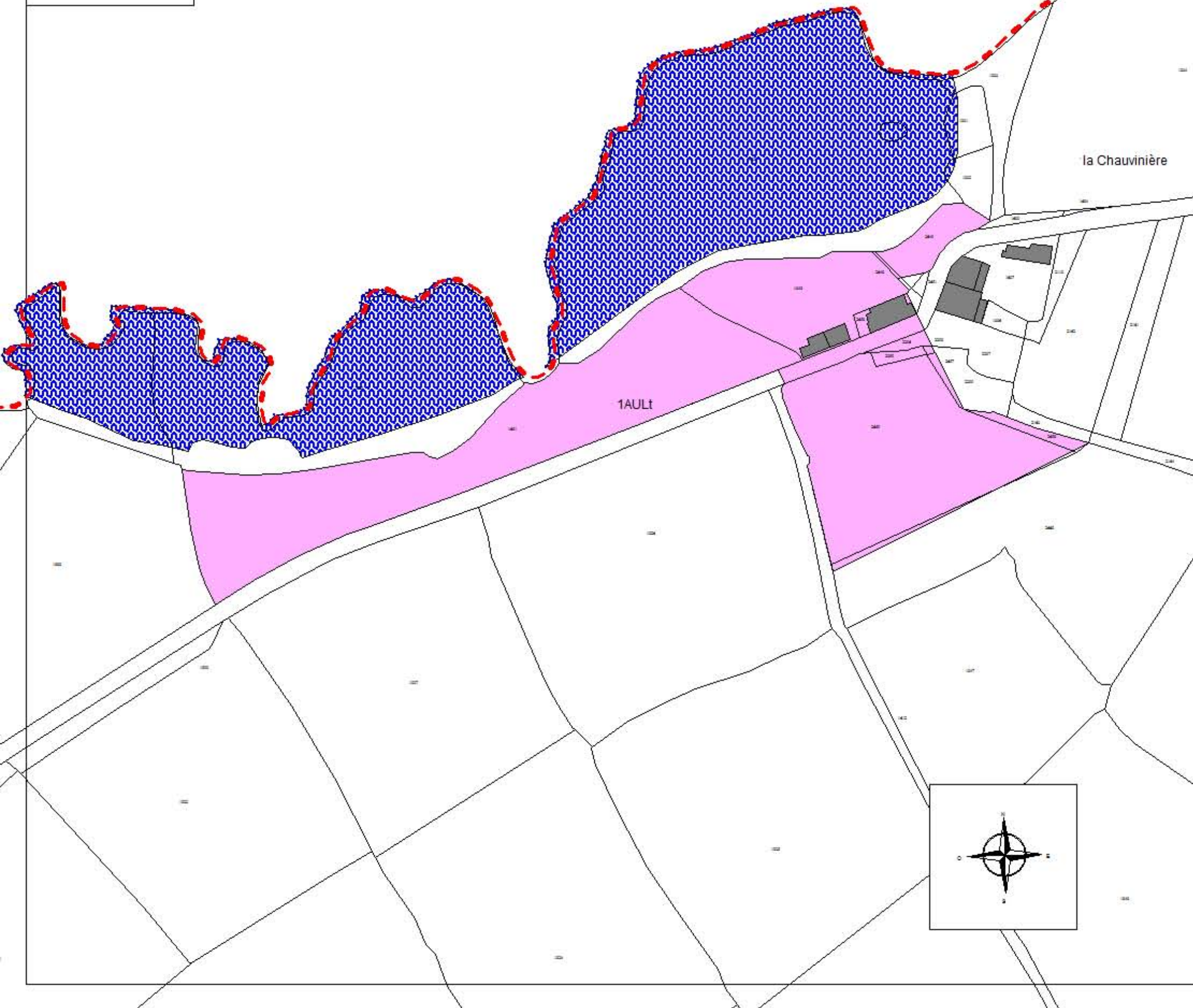
ECHELLE : 1/2 500°














N°8



études

DEPARTEMENT DE VENDEE
BEAULIEU SOUS LA ROCHE
**DELIMITATION
DES SECTEURS URBANISABLES
ET OSSATURE DU RESEAU EAUX USEES
DE LA CHAUVINIERE**



-  Réseau gravitaire séparatif existant
-  Réseau refoulé existant
-  Poste de refoulement existant
-  Unité de traitement existante
-  Zone urbanisée U
-  Zone urbanisable 1 AU
-  Zone urbanisable 2 AU
-  Zone urbanisable à court terme pour les équipements publics et de loisirs
-  Zone urbanisable à court terme pour les activités
-  Zone urbanisable à long terme pour les équipements publics et de loisirs
-  Zone urbanisable à long terme pour les activités
-  Délimitation des zones humides sur le bassin versant du Jaunay
-  Délimitation des zones humides sur le bassin versant de l'Auzance

MAITRE D'OUVRAGE :

**Communauté de Communes
du
Pays des Achards**



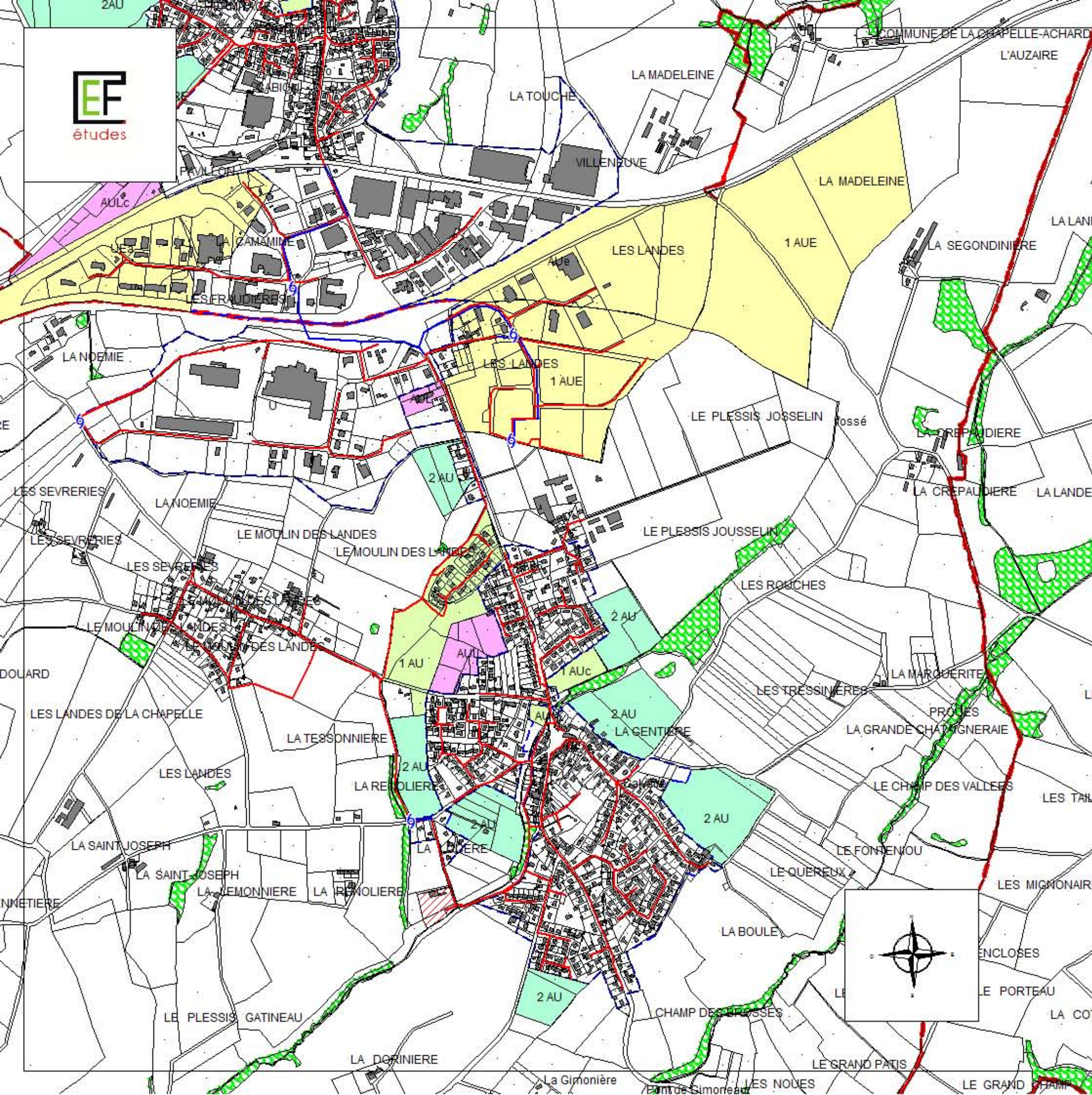
MIS A JOUR LE : 03.11.2012














ECHELLE : 1/2 000°

N°9



DEPARTEMENT DE VENDEE
LA CHAPELLE ACHARD
DELIMITATION
DES SECTEURS URBANISABLES
ET OSSATURE DU RESEAU EAUX USEES
DU BOURG



-  Réseau gravitaire séparatif existant
-  Réseau refoulé existant
-  Poste de refoulement existant
-  Unité de traitement existante
-  Zone urbanisée U
-  Zone urbanisable 1 AU
-  Zone urbanisable 2 AU
-  Zone urbanisable à court terme pour les équipements publics et de loisirs
-  Zone urbanisable à court terme pour les activités
-  Zone urbanisable à long terme pour les équipements publics et de loisirs
-  Zone urbanisable à long terme pour les activités
-  Délimitation des zones humides sur le bassin versant du Jaunay
-  Délimitation des zones humides sur le bassin versant de l'Auzance

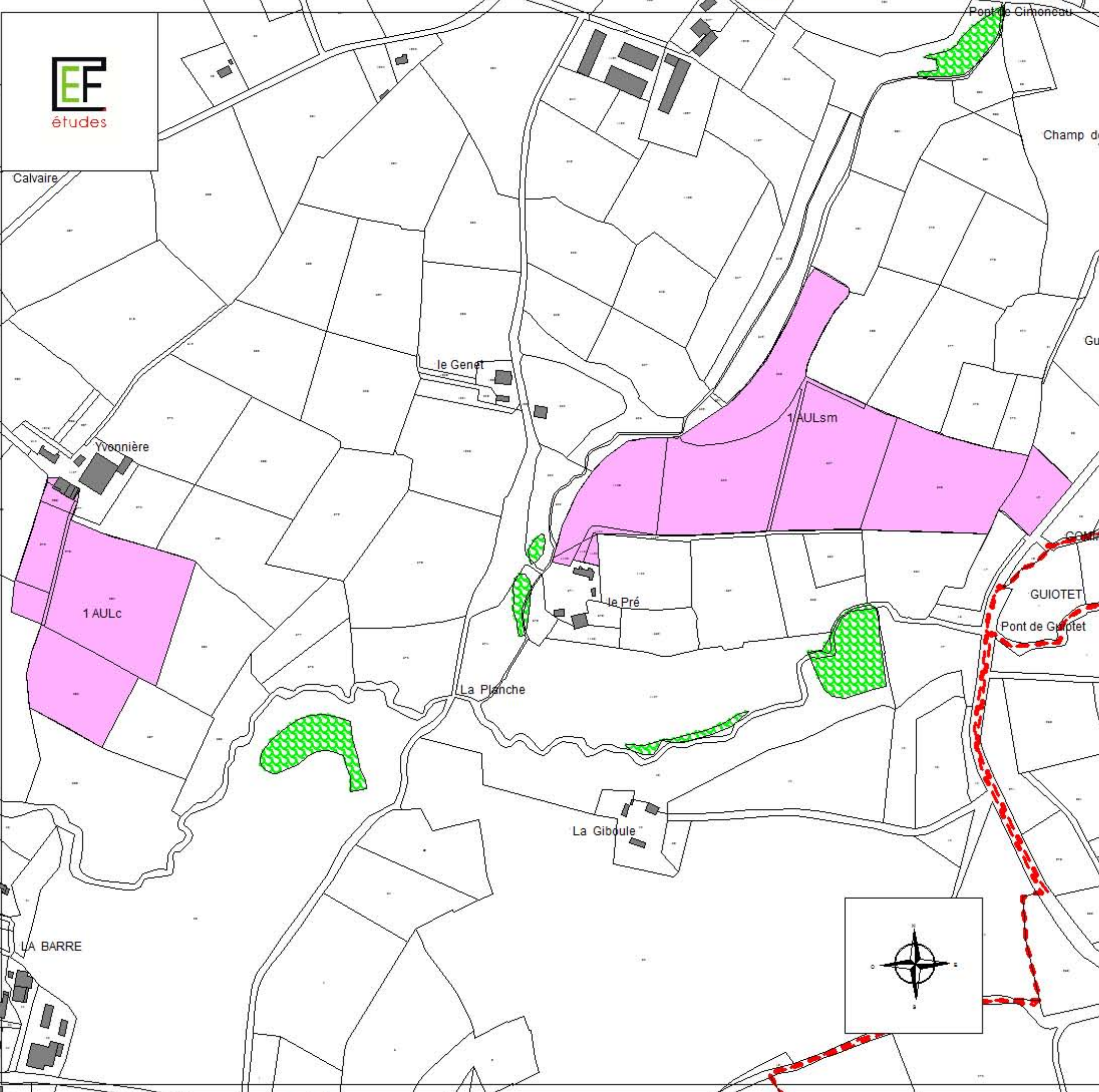
MAITRE D'OUVRAGE :

Communauté de Communes
du
Pays des Achards
















MIS A JOUR LE : 03.11.2012
ECHELLE : 1/12 000°

N°10



DEPARTEMENT DE VENDEE
LA CHAPELLE ACHARD
**DELIMITATION
DES SECTEURS URBANISABLES
ET OSSATURE DU RESEAU EAUX USEES
DU PRE ET DE LA BERGERIE**

-  Réseau gravitaire séparatif existant
-  Réseau refoulé existant
-  Poste de refoulement existant
-  Unité de traitement existante
-  Zone urbanisée U
-  Zone urbanisable 1 AU
-  Zone urbanisable 2 AU
-  Zone urbanisable à court terme pour les équipements publics et de loisirs
-  Zone urbanisable à court terme pour les activités
-  Zone urbanisable à long terme pour les équipements publics et de loisirs
-  Zone urbanisable à long terme pour les activités
-  Délimitation des zones humides sur le bassin versant du Jaunay
-  Délimitation des zones humides sur le bassin versant de l'Auzance

MAITRE D'OUVRAGE :

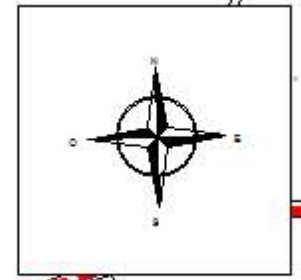
**Communauté de Communes
du
Pays des Achards**



MIS A JOUR LE : 03.11.2012

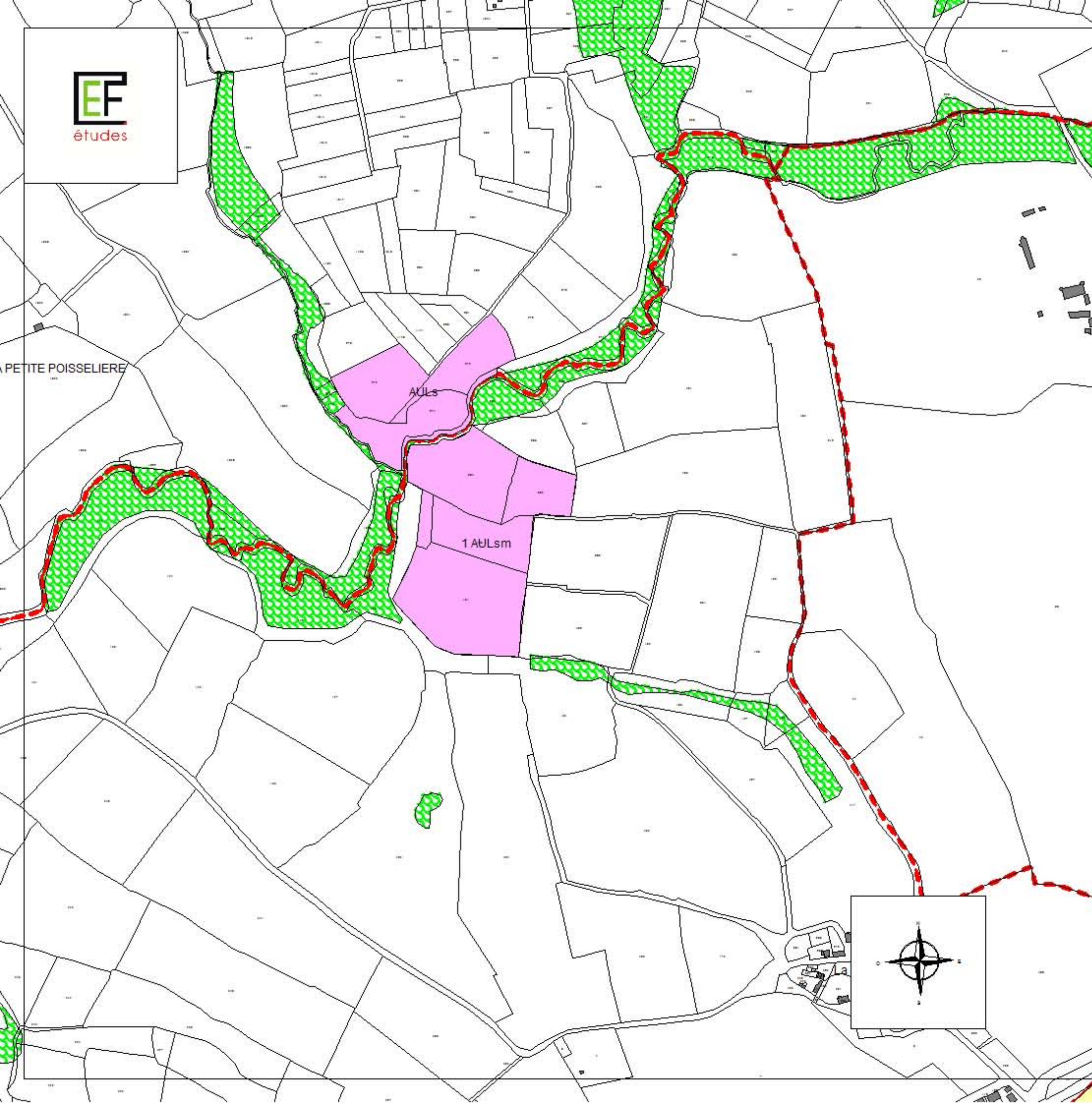
ECHELLE : 1/5 000°

N°11


















études



DEPARTEMENT DE VENDEE

LA CHAPELLE ACHARD

**DELIMITATION
DES SECTEURS URBANISABLES
ET OSSATURE DU RESEAU EAUX USEES
DE LA PETITE POISSELIERE**

-  Réseau gravitaire séparatif existant
-  Réseau refoulé existant
-  Poste de refoulement existant
-  Unité de traitement existante
-  Zone urbanisée U
-  Zone urbanisable 1 AU
-  Zone urbanisable 2 AU
-  Zone urbanisable à court terme pour les équipements publics et de loisirs
-  Zone urbanisable à court terme pour les activités
-  Zone urbanisable à long terme pour les équipements publics et de loisirs
-  Zone urbanisable à long terme pour les activités
-  Délimitation des zones humides sur le bassin versant du Jaunay
-  Délimitation des zones humides sur le bassin versant de l'Auzance

MAITRE D'OUVRAGE :

Communauté de Communes
du
Pays des Achards



MIS A JOUR LE : 03.11.2012














ECHELLE : 1/5 000°

N°12



études

DEPARTEMENT DE VENDEE
LA CHAPELLE HERMIER
**DELIMITATION
DES SECTEURS URBANISABLES
ET OSSATURE DU RESEAU EAUX USEES
DU BOURG**

-  Réseau gravitaire séparatif existant
-  Réseau refoulé existant
-  Poste de refoulement existant
-  Unité de traitement existante
-  Zone urbanisée U
-  Zone urbanisable 1 AU
-  Zone urbanisable 2 AU
-  Zone urbanisable à court terme pour les équipements publics
-  Zone urbanisable à long terme pour les équipements publics et les activités
-  Zone urbanisable à court terme pour les activités
-  Zone urbanisable à long terme pour les activités
-  Délimitation des zones humides sur le bassin versant du Jaunay
-  Délimitation des zones humides sur le bassin versant de l'Auzance

MAITRE D'OUVRAGE :

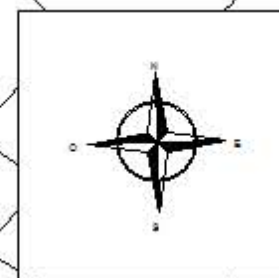
Communauté de Communes
du
Pays des Achards
















MIS A JOUR LE : 03.11.2012

ECHELLE : 1/6 000°

N°13



DEPARTEMENT DE VENDEE
LA CHAPELLE HERMIER
**DELIMITATION
 DES SECTEURS URBANISABLES
 ET OSSATURE DU RESEAU EAUX USEES
 DE LA FAVERIE**

-  Réseau gravitaire séparatif existant
-  Réseau refoulé existant
-  Poste de refoulement existant
-  Unité de traitement existante
-  Zone urbanisée U
-  Zone urbanisable 1 AU
-  Zone urbanisable 2 AU
-  Zone urbanisable à court terme pour les équipements publics et de loisirs
-  Zone urbanisable à court terme pour les activités
-  Zone urbanisable à long terme pour les équipements publics et de loisirs
-  Zone urbanisable à long terme pour les activités
-  Délimitation des zones humides sur le bassin versant du Jaunay
-  Délimitation des zones humides sur le bassin versant de l'Auzance

MAITRE D'OUVRAGE :

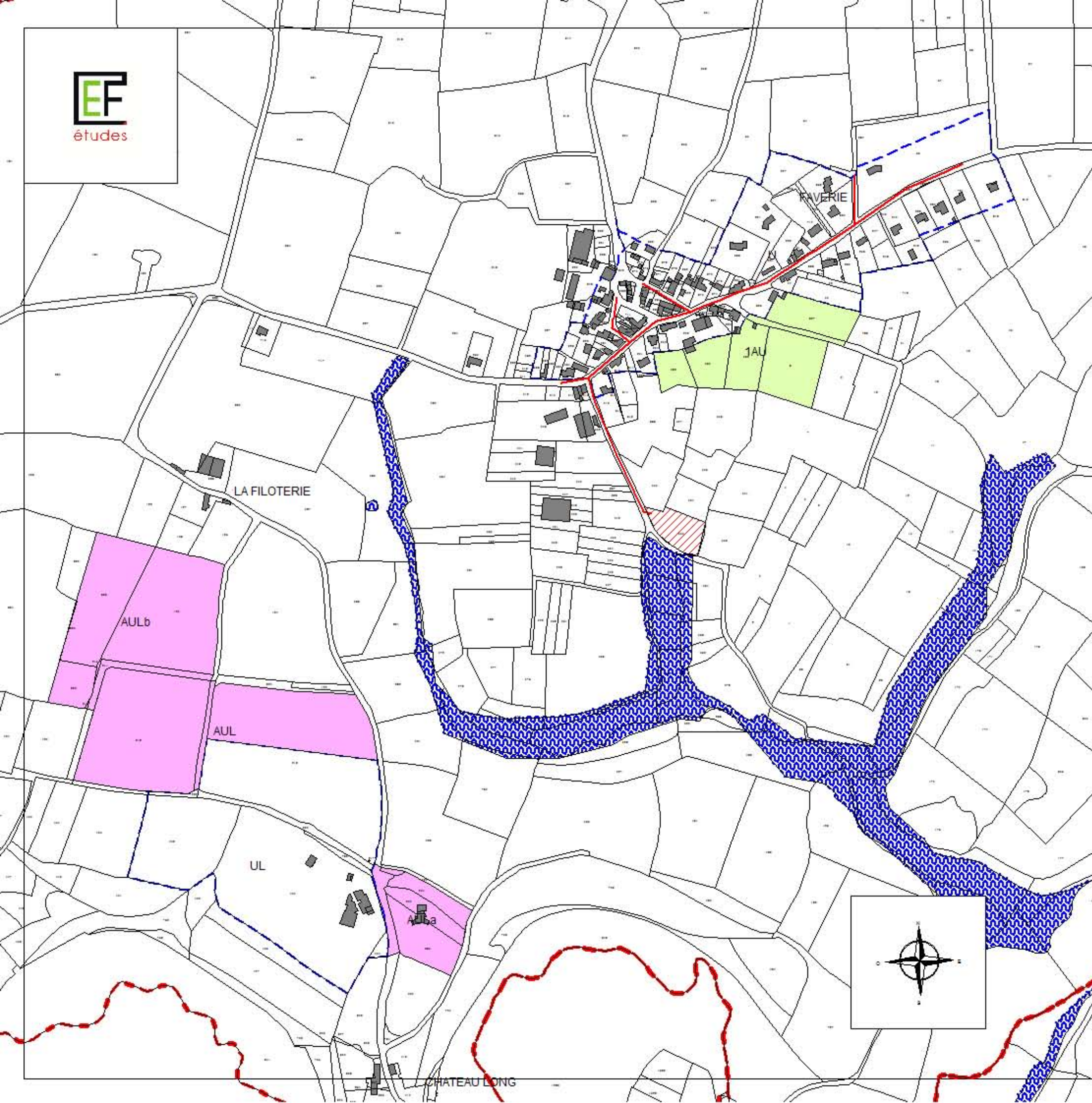
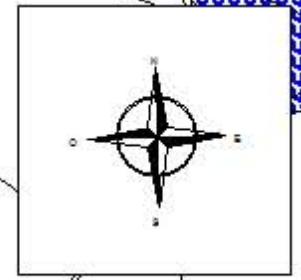
Communauté de Communes
 du
Pays des Achards



MIS A JOUR LE : 03.11.2012

ECHELLE : 1/5 000°

N°14





SAINTE-MARIE

LA BROSSE

BELLEVUE

AUL














AUL

du Chiron

DEPARTEMENT DE VENDEE

LA CHAPELLE HERMIER

DELIMITATION DES SECTEURS URBANISABLES ET OSSATURE DU RESEAU EAUX USEES DE BELLEVUE

-  Réseau gravitaire séparatif existant
-  Réseau refoulé existant
-  Poste de refoulement existant
-  Unité de traitement existante
-  Zone urbanisée U
-  Zone urbanisable 1 AU
-  Zone urbanisable 2 AU
-  Zone urbanisable à court terme pour les équipements publics et de loisirs
-  Zone urbanisable à court terme pour les activités
-  Zone urbanisable à long terme pour les équipements publics et de loisirs
-  Zone urbanisable à long terme pour les activités
-  Délimitation des zones humides sur le bassin versant du Jaunay
-  Délimitation des zones humides sur le bassin versant de l'Auzance

MAITRE D'OUVRAGE :

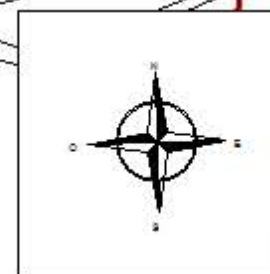
Communauté de Communes
du
Pays des Achards



MIS A JOUR LE : 03.11.2012

ECHELLE : 1/4 000°














N°15





études

DEPARTEMENT DE VENDEE
LA MOTHE ACHARD
**DELIMITATION
DES SECTEURS URBANISABLES
ET OSSATURE DU RESEAU EAUX USEES
DU BOURG**

-  Réseau gravitaire séparatif existant
-  Réseau refoulé existant
-  Poste de refoulement existant
-  Unité de traitement existante
-  Zone urbanisée U
-  Zone urbanisable 1 AU
-  Zone urbanisable 2 AU
-  Zone urbanisable à court terme pour les équipements publics et de loisirs
-  Zone urbanisable à court terme pour les activités
-  Zone urbanisable à long terme pour les équipements publics et de loisirs
-  Zone urbanisable à long terme pour les activités
-  Délimitation des zones humides sur le bassin versant du Jaunay
-  Délimitation des zones humides sur le bassin versant de l'Auzance

MAITRE D'OUVRAGE :

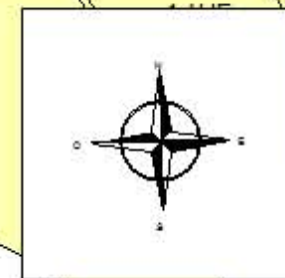
Communauté de Communes
du
Pays des Achards



MIS A JOUR LE : 03.11.2012

ECHELLE : 1/10 000°

N°16





Garreau
LE MOULIN DE GARREAU

le Pont de Garreau

Localisation de la nouvelle
station d'épuration

UL

2 AU

le Pailly

le Pailly

le Pailly

le Pailly

le Pailly

le Pailly

le Pailly

le Pailly

le Pailly

le Pailly

le Pailly

le Pailly

le Pailly

le Pailly

le Pailly

le Pailly

le Pailly

le Pailly

le Pailly

le Pailly

le Moulin de la Brunière

La Vilnière

1 AU














le Pailly

les Coup

DEPARTEMENT DE VENDEE

MARTINET

**DELIMITATION
DES SECTEURS URBANISABLES
ET OSSATURE DU RESEAU EAUX USEES
DU BOURG**

-  Réseau gravitaire séparatif existant
-  Réseau refoulé existant
-  Poste de refoulement existant
-  Unité de traitement existante
-  Zone urbanisée U
-  Zone urbanisable 1 AU
-  Zone urbanisable 2 AU
-  Zone urbanisable à court terme pour les équipements publics et de loisirs
-  Zone urbanisable à court terme pour les activités
-  Zone urbanisable à long terme pour les équipements publics et de loisirs
-  Zone urbanisable à long terme pour les activités
-  Délimitation des zones humides sur le bassin versant du Jaunay
-  Délimitation des zones humides sur le bassin versant de l'Auzance

MAITRE D'OUVRAGE :

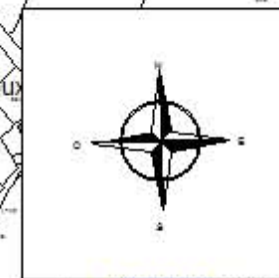
Communauté de Communes
du
Pays des Achards



MIS A JOUR LE : 27.09.2013

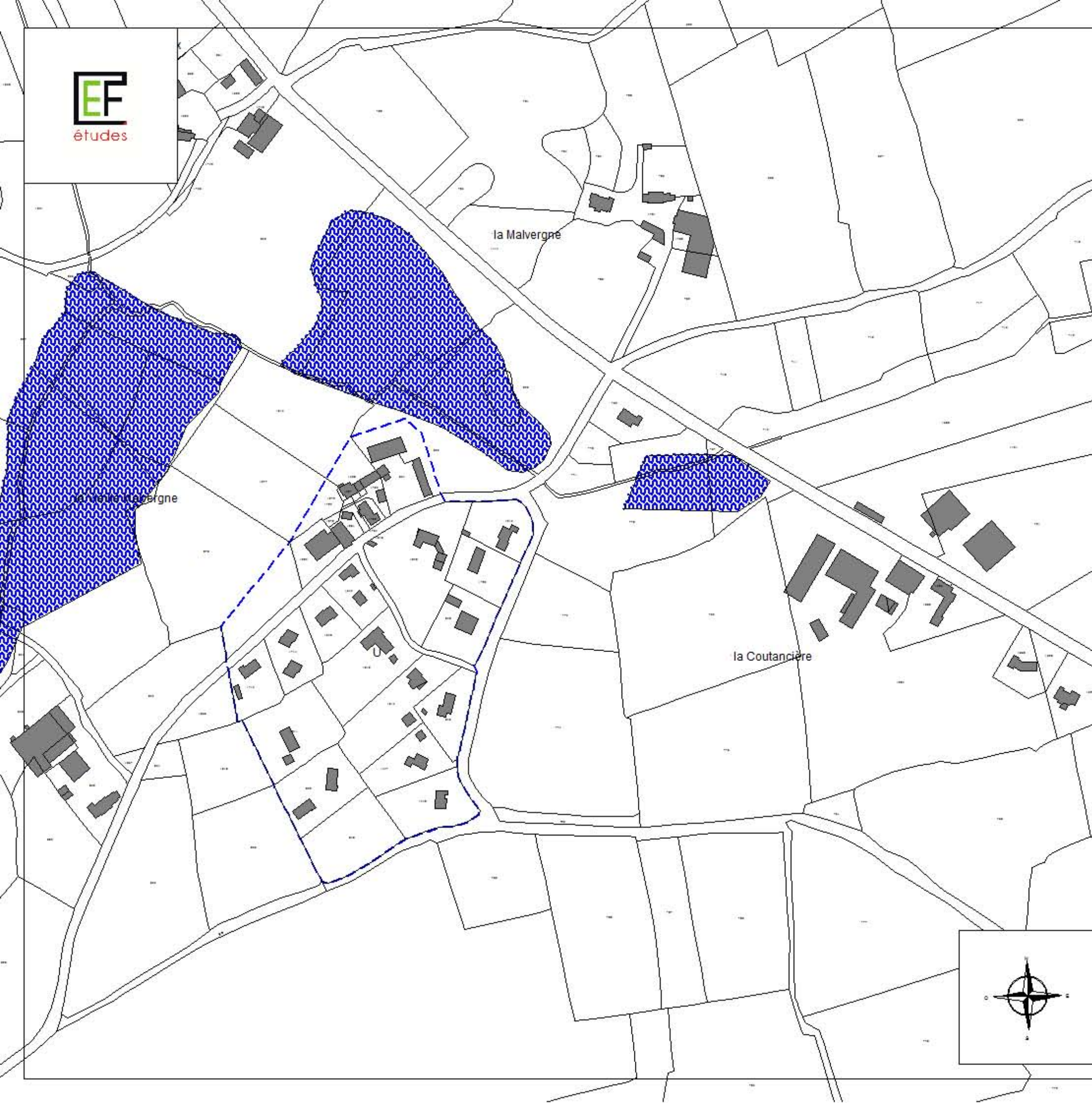
ECHELLE : 1/6 000°

N°17


















études



DEPARTEMENT DE VENDEE
MARTINET
**DELIMITATION
DES SECTEURS URBANISABLES
ET OSSATURE DU RESEAU EAUX USEES
DE MALVERGNE**

-  Réseau gravitaire séparatif existant
-  Réseau refoulé existant
-  Poste de refoulement existant
-  Unité de traitement existante
-  Zone urbanisée U
-  Zone urbanisable 1 AU
-  Zone urbanisable 2 AU
-  Zone urbanisable à court terme pour les équipements publics et de loisirs
-  Zone urbanisable à court terme pour les activités
-  Zone urbanisable à long terme pour les équipements publics et de loisirs
-  Zone urbanisable à long terme pour les activités
-  Délimitation des zones humides sur le bassin versant du Jaunay
-  Délimitation des zones humides sur le bassin versant de l'Auzance

MAITRE D'OUVRAGE :

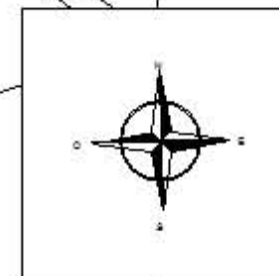
Communauté de Communes
du
Pays des Achards



MIS A JOUR LE : 03.11.2012














ECHELLE : 1/3 000°

N°18





DEPARTEMENT DE VENDEE
MARTINET
**DELIMITATION
DES SECTEURS URBANISABLES
ET OSSATURE DU RESEAU EAUX USEES
DU LUTRON**

-  Réseau gravitaire séparatif existant
-  Réseau refoulé existant
-  Poste de refoulement existant
-  Unité de traitement existante
-  Zone urbanisée U
-  Zone urbanisable 1 AU
-  Zone urbanisable 2 AU
-  Zone urbanisable à court terme pour les équipements publics et de loisirs
-  Zone urbanisable à court terme pour les activités
-  Zone urbanisable à long terme pour les équipements publics et de loisirs
-  Zone urbanisable à long terme pour les activités
-  Délimitation des zones humides sur le bassin versant du Jaunay
-  Délimitation des zones humides sur le bassin versant de l'Auzance

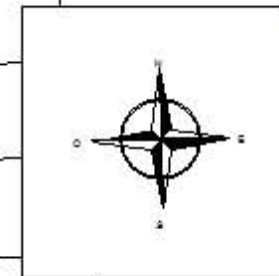
MAITRE D'OUVRAGE :

Communauté de Communes
du
Pays des Achards
















MIS A JOUR LE : 08.04.2014
ECHELLE : 1/4 000°

N°19





DEPARTEMENT DE VENDEE
NIEUL LE DOLENT
**DELIMITATION
DES SECTEURS URBANISABLES
ET OSSATURE DU RESEAU EAUX USEES
DU BOURG**

-  Réseau gravitaire séparatif existant
-  Réseau refoulé existant
-  Poste de refoulement existant
-  Unité de traitement existante
-  Zone urbanisée U
-  Zone urbanisable 1 AU
-  Zone urbanisable 2 AU
-  Zone urbanisable à court terme pour les équipements publics et de loisirs
-  Zone urbanisable à court terme pour les activités
-  Zone urbanisable à long terme pour les équipements publics et de loisirs
-  Zone urbanisable à long terme pour les activités
-  Délimitation des zones humides sur le bassin versant du Jaunay
-  Délimitation des zones humides sur le bassin versant de l'Auzance

MAITRE D'OUVRAGE :

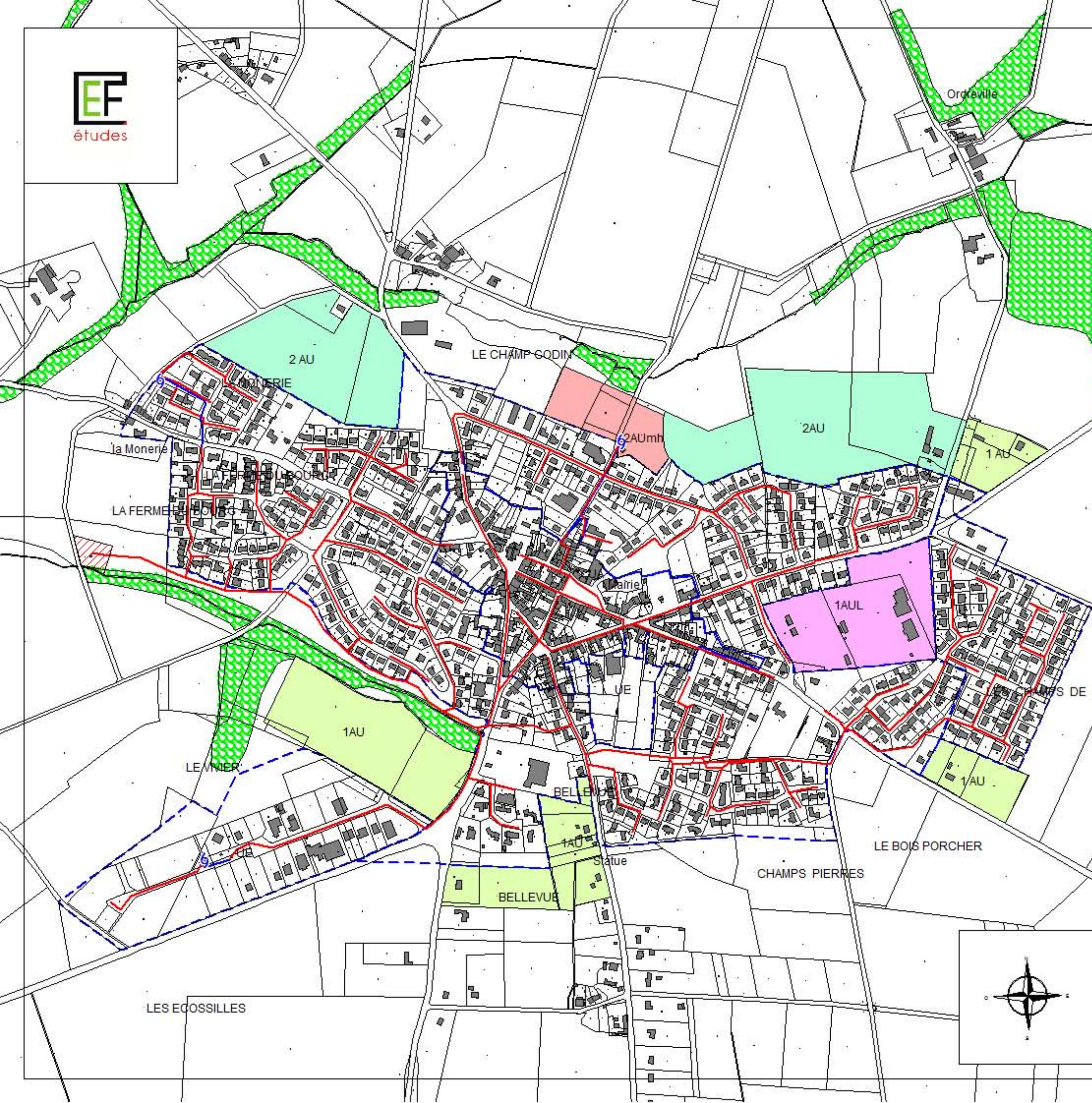
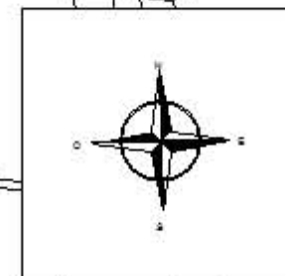
Communauté de Communes
du
Pays des Achards



MIS A JOUR LE : 03.11.2012

ECHELLE : 1/7 000°

N°20


















études

DEPARTEMENT DE VENDEE
NIEUL LE DOLENT

**DELIMITATION
DES SECTEURS URBANISABLES
ET OSSATURE DU RESEAU EAUX USEES
DES SORINIÈRES**

-  Réseau gravitaire séparatif existant
-  Réseau refoulé existant
-  Poste de refoulement existant
-  Unité de traitement existante
-  Zone urbanisée U
-  Zone urbanisable 1 AU
-  Zone urbanisable 2 AU
-  Zone urbanisable à court terme pour les équipements publics et de loisirs
-  Zone urbanisable à court terme pour les activités
-  Zone urbanisable à long terme pour les équipements publics et de loisirs
-  Zone urbanisable à long terme pour les activités
-  Délimitation des zones humides sur le bassin versant du Jaunay
-  Délimitation des zones humides sur le bassin versant de l'Auzance

MAITRE D'OUVRAGE :

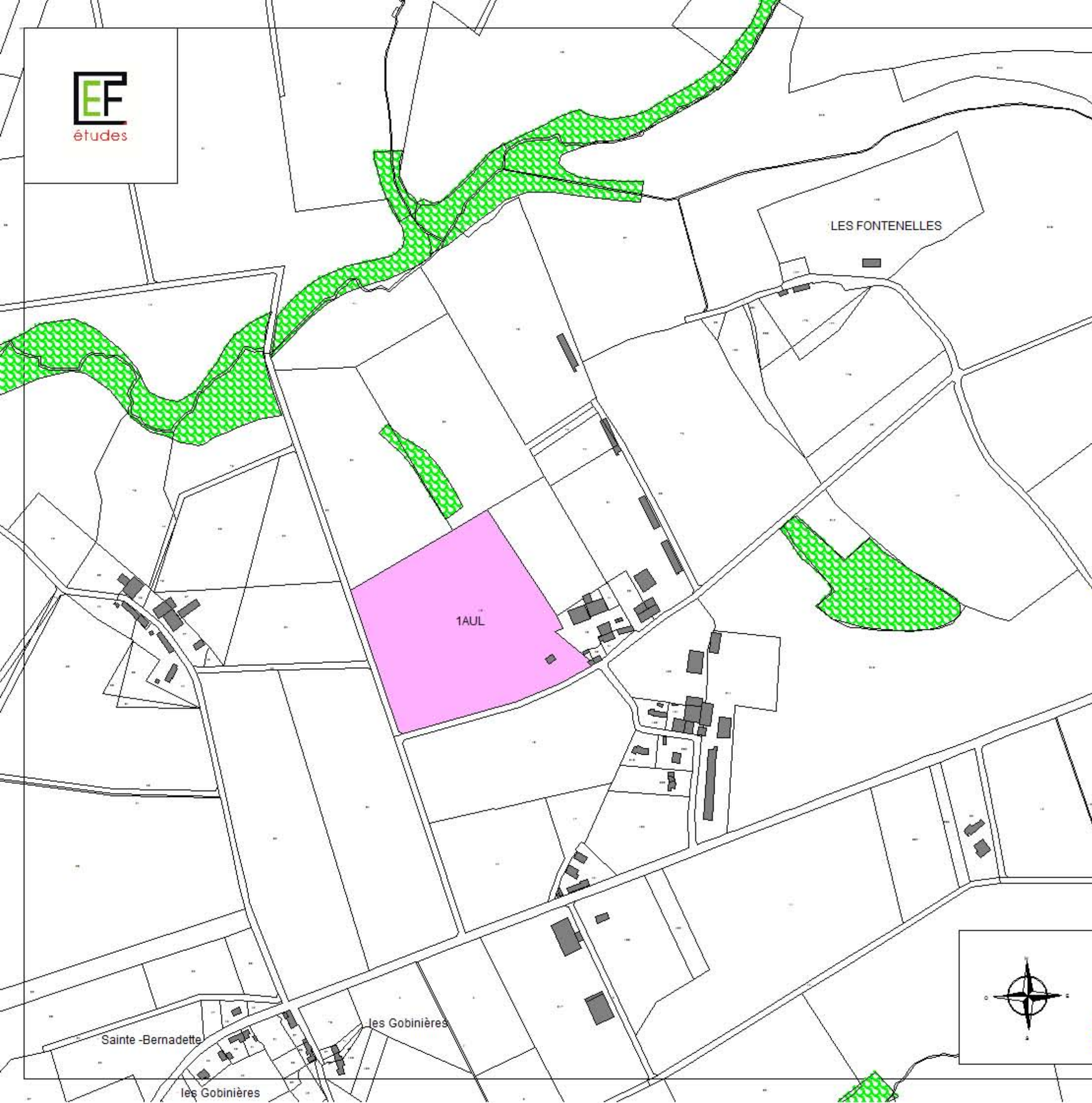
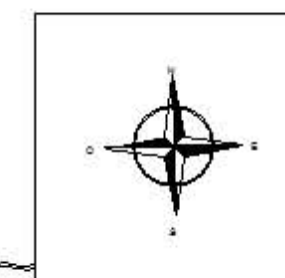
Communauté de Communes
du
Pays des Achards

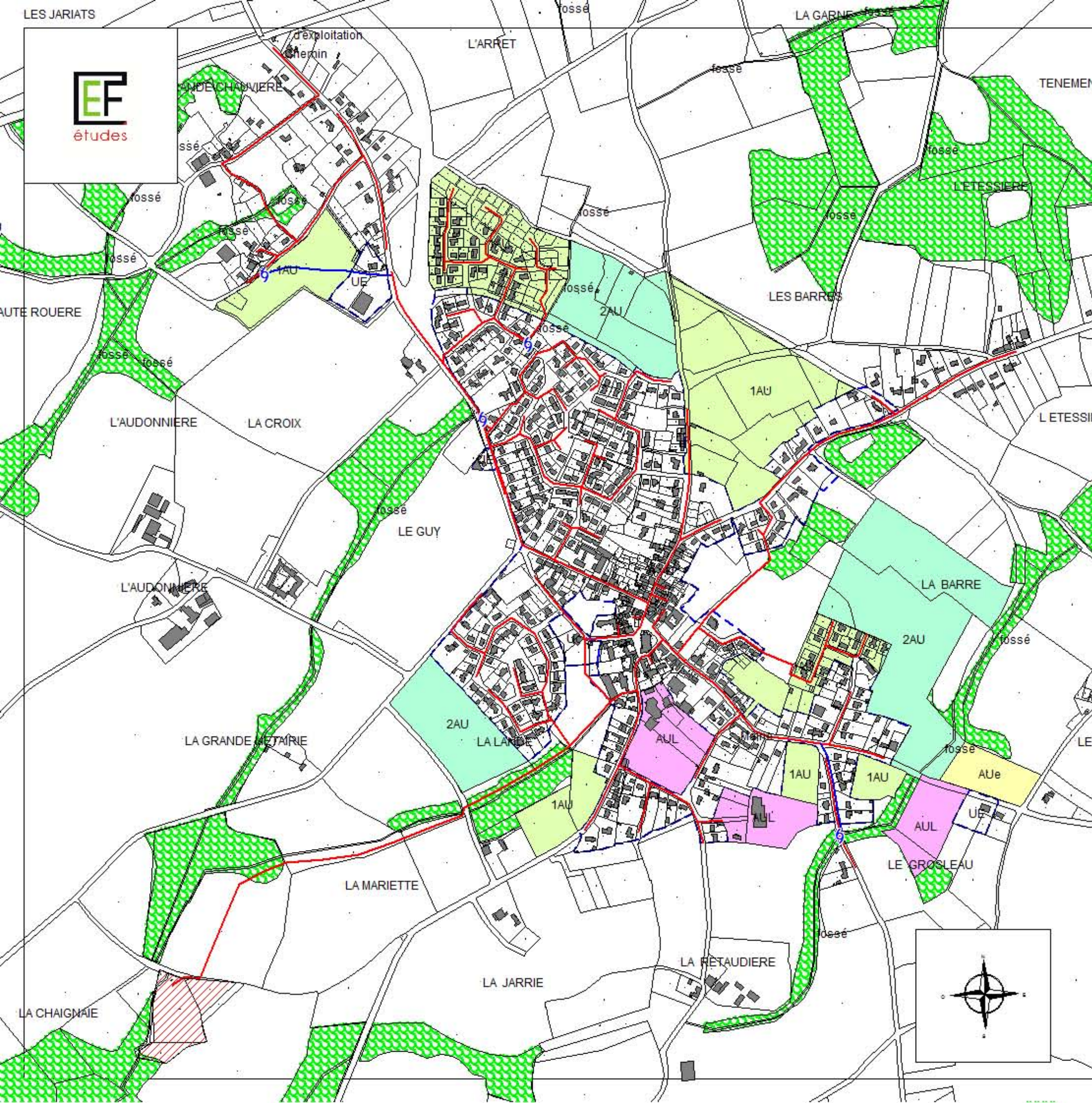


MIS A JOUR LE : 03.11.2012














ECHELLE : 1/5 000°

N°21





DEPARTEMENT DE VENDEE
SAINT FLAIVE DES LOUPS
DELIMITATION
DES SECTEURS URBANISABLES
ET OSSATURE DU RESEAU EAUX USEES
DU BOURG

-  Réseau gravitaire séparatif existant
-  Réseau refoulé existant
-  Poste de refoulement existant
-  Unité de traitement existante
-  Zone urbanisée U
-  Zone urbanisable 1 AU
-  Zone urbanisable 2 AU
-  Zone urbanisable à court terme pour les équipements publics et de loisirs
-  Zone urbanisable à court terme pour les activités
-  Zone urbanisable à long terme pour les équipements publics et de loisirs
-  Zone urbanisable à long terme pour les activités
-  Délimitation des zones humides sur le bassin versant du Jaunay
-  Délimitation des zones humides sur le bassin versant de l'Auzance

MAITRE D'OUVRAGE :

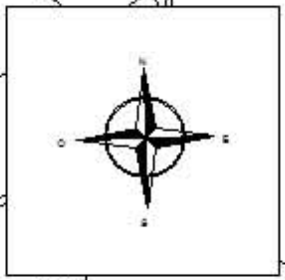
Communauté de Communes
du
Pays des Achards



MIS A JOUR LE : 15.05.2014

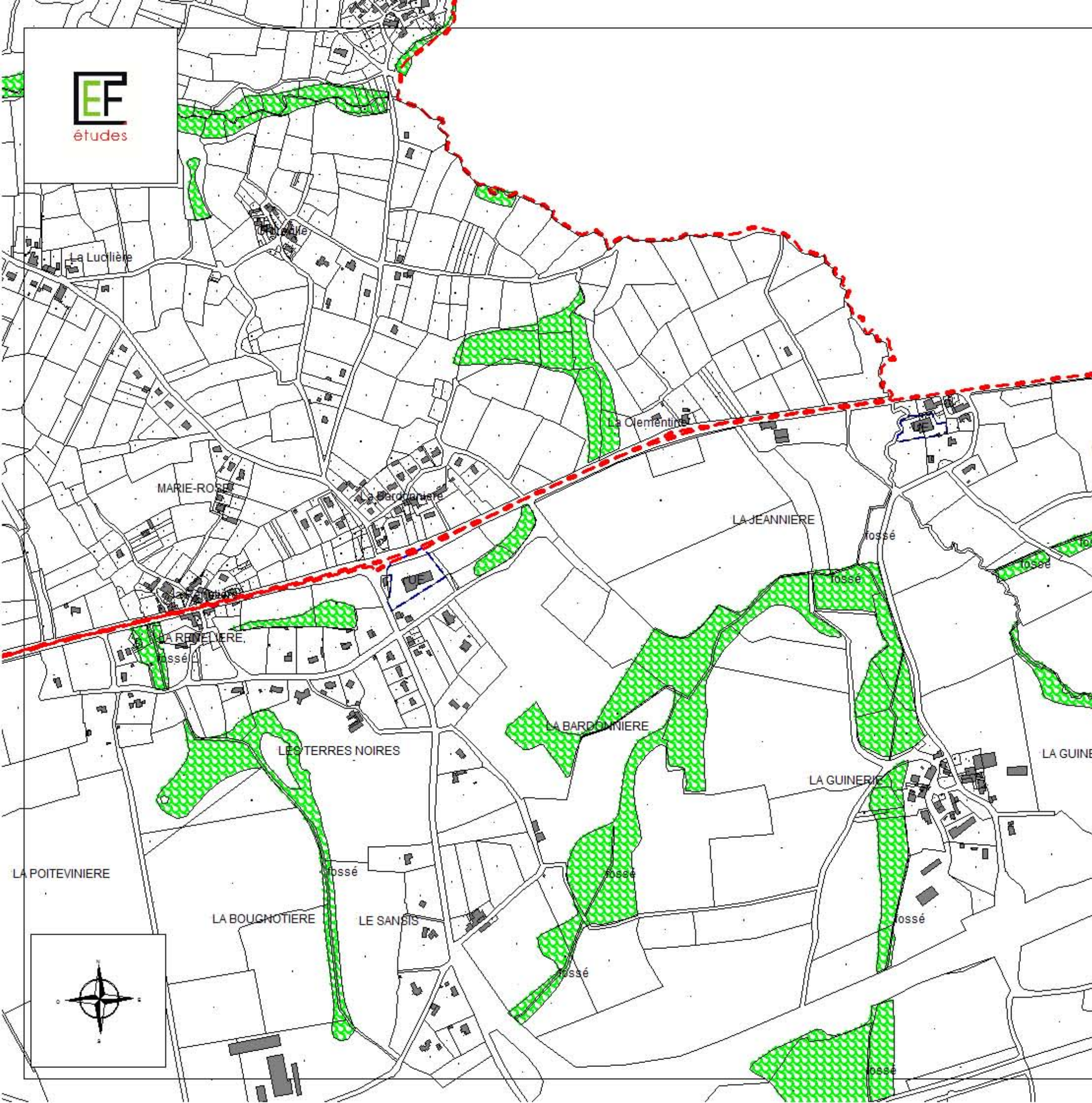
ECHELLE : 1/8 000°














N°22





**DELIMITATION
DES SECTEURS URBANISABLES
ET OSSATURE DU RESEAU EAUX USEES
DE LA RENELIERE ET DE LA PROUTIERE**



-  Réseau gravitaire séparatif existant
-  Réseau refoulé existant
-  Poste de refoulement existant
-  Unité de traitement existante
-  Zone urbanisée U
-  Zone urbanisable 1 AU
-  Zone urbanisable 2 AU
-  Zone urbanisable à court terme pour les équipements publics et de loisirs
-  Zone urbanisable à court terme pour les activités
-  Zone urbanisable à long terme pour les équipements publics et de loisirs
-  Zone urbanisable à long terme pour les activités
-  Délimitation des zones humides sur le bassin versant du Jaunay
-  Délimitation des zones humides sur le bassin versant de l'Auzance

MAITRE D'OUVRAGE :

**Communauté de Communes
du
Pays des Achards**



MIS A JOUR LE : 03.11.2012














ECHELLE : 1/7 000°

N°23



études

DEPARTEMENT DE VENDEE
SAINT GEORGES DE POINTINDOUX
**DELIMITATION
 DES SECTEURS URBANISABLES
 ET OSSATURE DU RESEAU EAUX USEES
 DU BOURG**

-  Réseau gravitaire séparatif existant
-  Réseau refoulé existant
-  Poste de refoulement existant
-  Unité de traitement existante
-  Zone urbanisée U
-  Zone urbanisable 1 AU
-  Zone urbanisable 2 AU
-  Zone urbanisable à court terme pour les équipements publics et de loisirs
-  Zone urbanisable à court terme pour les activités
-  Zone urbanisable à long terme pour les équipements publics et de loisirs
-  Zone urbanisable à long terme pour les activités
-  Délimitation des zones humides sur le bassin versant du Jaunay
-  Délimitation des zones humides sur le bassin versant de l'Auzance

MAITRE D'OUVRAGE :

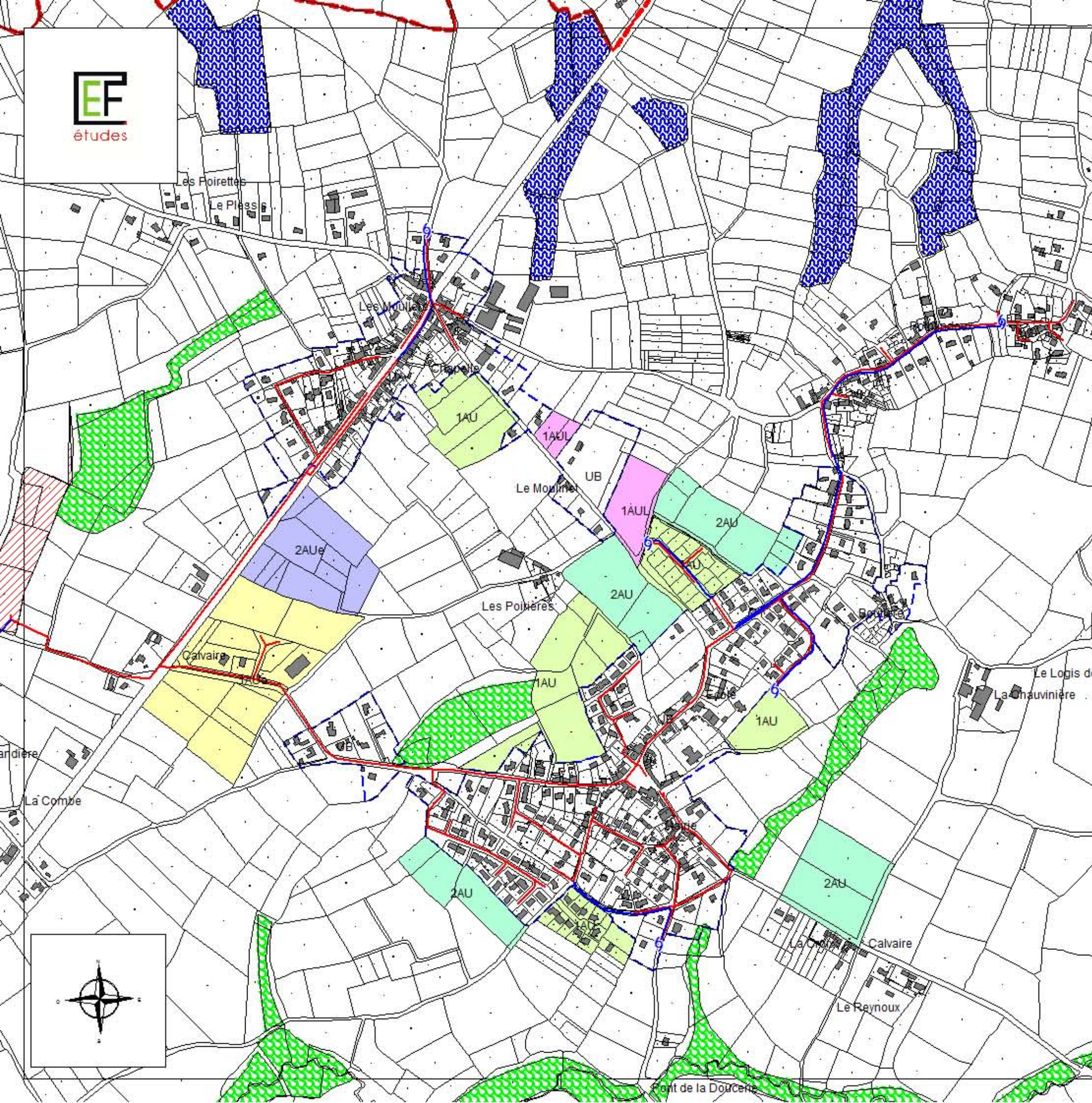
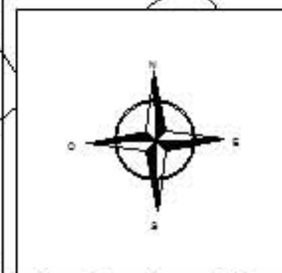
Communauté de Communes
 du
Pays des Achards



MIS A JOUR LE : 03.11.2012














ECHELLE : 1/7 000°

N°24





DEPARTEMENT DE VENDEE
SAINT GEORGES DE POINTINDOUX
DELIMITATION
DES SECTEURS URBANISABLES
ET OSSATURE DU RESEAU EAUX USEES
DE LA GUILLEMANDIERE

-  Réseau gravitaire séparatif existant
-  Réseau refoulé existant
-  Poste de refoulement existant
-  Unité de traitement existante
-  Zone urbanisée U
-  Zone urbanisable 1 AU
-  Zone urbanisable 2 AU
-  Zone urbanisable à court terme pour les équipements publics et de loisirs
-  Zone urbanisable à court terme pour les activités
-  Zone urbanisable à long terme pour les équipements publics et de loisirs
-  Zone urbanisable à long terme pour les activités
-  Délimitation des zones humides sur le bassin versant du Jaunay
-  Délimitation des zones humides sur le bassin versant de l'Auzance

MAITRE D'OUVRAGE :

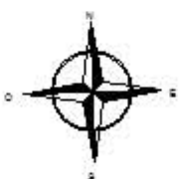
Communauté de Communes
du
Pays des Achards



MIS A JOUR LE : 03.11.2012

ECHELLE : 1/3 500°














N°25





études

DEPARTEMENT DE VENDEE
SAINT GEORGES DE POINTINDOUX
DELIMITATION
DES SECTEURS URBANISABLES
ET OSSATURE DU RESEAU EAUX USEES
DES ESSAIS

-  Réseau gravitaire séparatif existant
-  Réseau refoulé existant
-  Poste de refoulement existant
-  Unité de traitement existante
-  Zone urbanisée U
-  Zone urbanisable 1 AU
-  Zone urbanisable 2 AU
-  Zone urbanisable à court terme pour les équipements publics et de loisirs
-  Zone urbanisable à court terme pour les activités
-  Zone urbanisable à long terme pour les équipements publics et de loisirs
-  Zone urbanisable à long terme pour les activités
-  Délimitation des zones humides sur le bassin versant du Jaunay
-  Délimitation des zones humides sur le bassin versant de l'Auzance

MAITRE D'OUVRAGE :

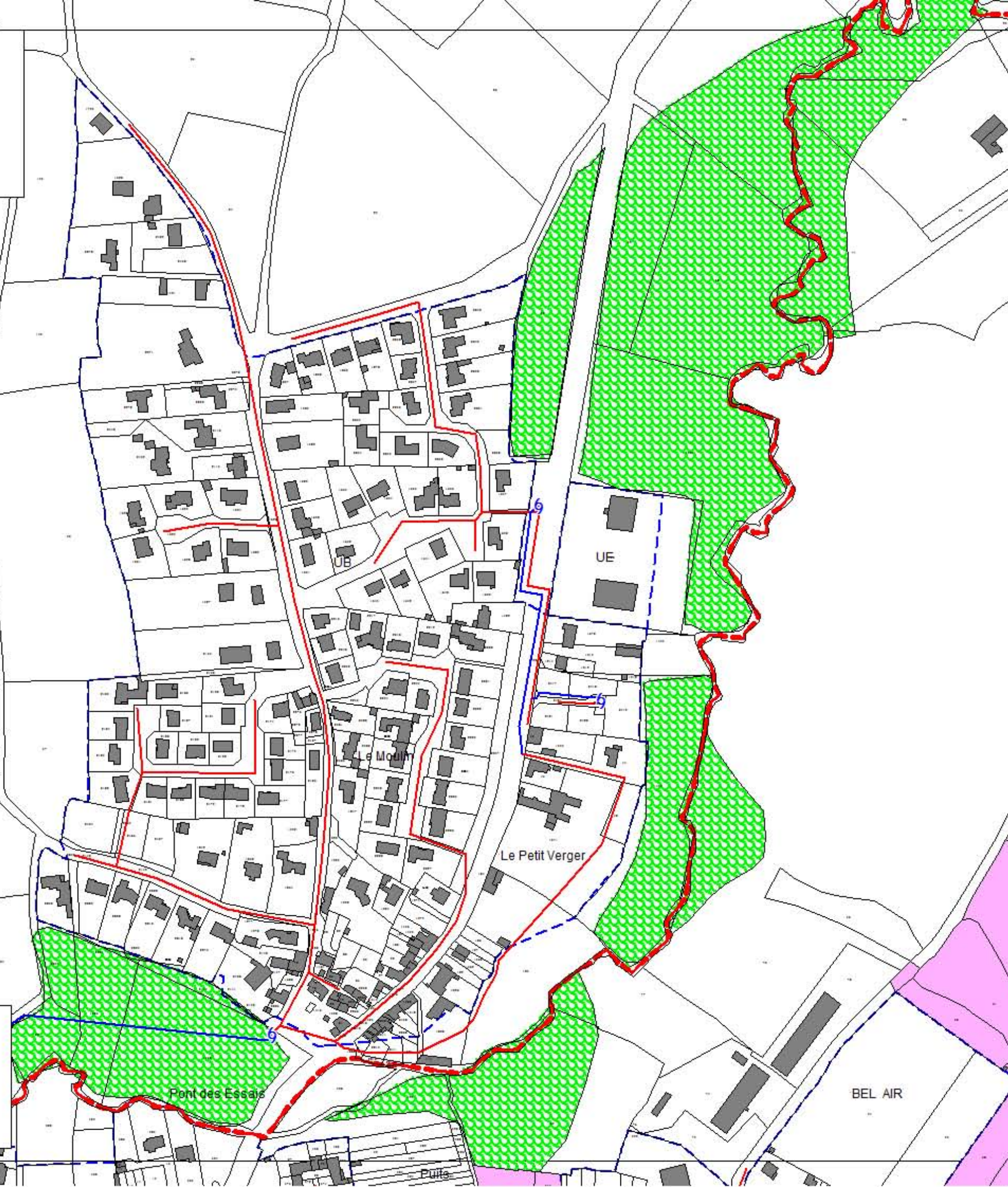
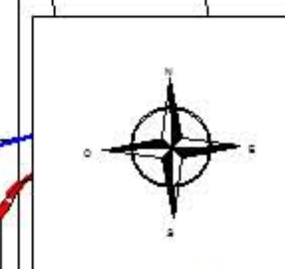
Communauté de Communes
du
Pays des Achards



MIS A JOUR LE : 03.11.2012

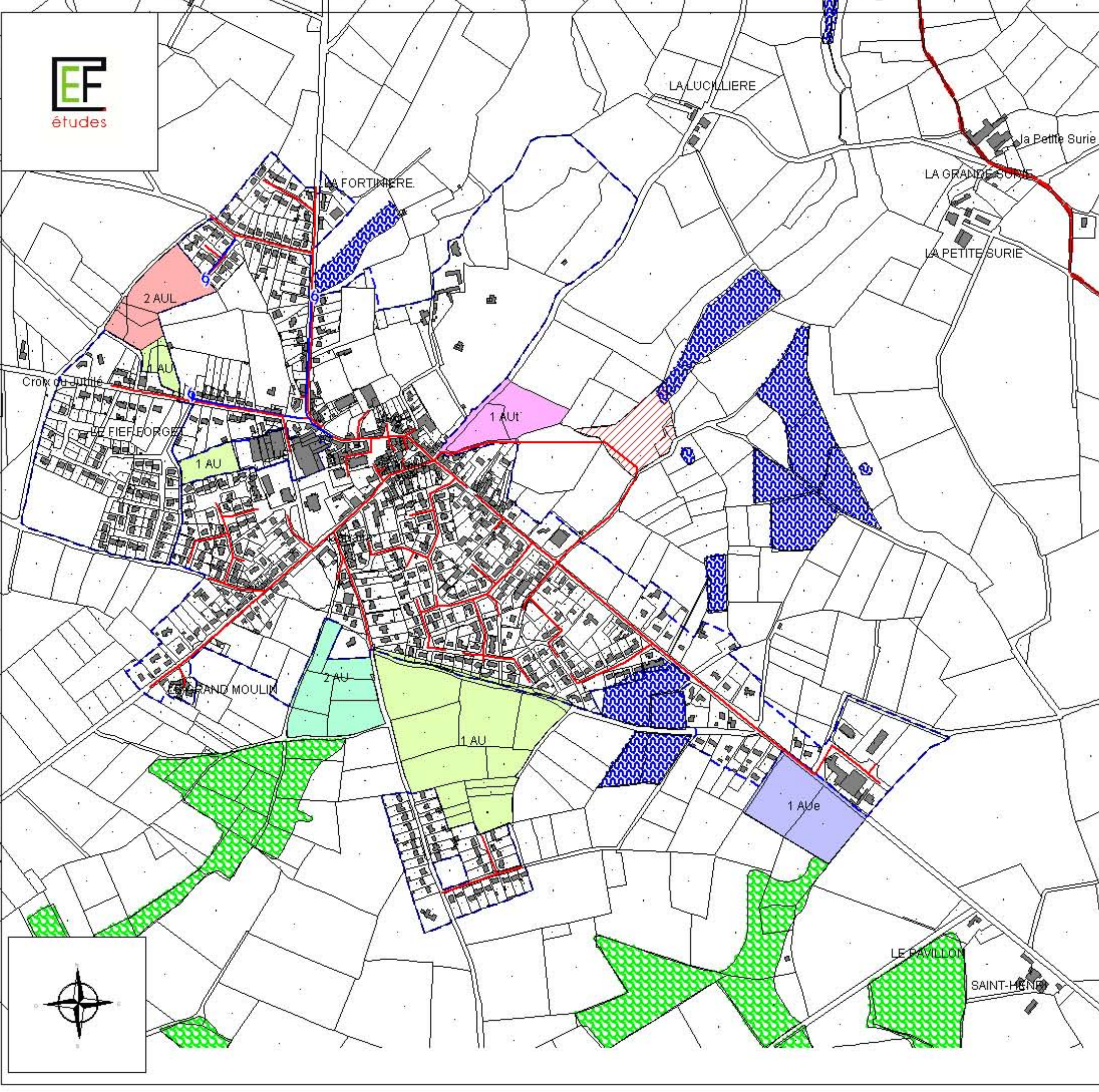
ECHELLE : 1/3 000°














N°26





DEPARTEMENT DE VENDEE
SAINT JULIEN DES LANDES
**DELIMITATION
DES SECTEURS URBANISABLES
ET OSSATURE DU RESEAU EAUX USEES
DU BOURG**



-  Réseau gravitaire séparatif existant
-  Réseau refoulé existant
-  Poste de refoulement existant
-  Unité de traitement existante
-  Zone urbanisée U
-  Zone urbanisable 1 AU
-  Zone urbanisable 2 AU
-  Zone urbanisable à court terme pour les équipements publics et de loisirs
-  Zone urbanisable à court terme pour les activités
-  Zone urbanisable à long terme pour les équipements publics et de loisirs
-  Zone urbanisable à long terme pour les activités
-  Délimitation des zones humides sur le bassin versant du Jaunay
-  Délimitation des zones humides sur le bassin versant de l'Auzance

MAITRE D'OUVRAGE :

**Communauté de Communes
du
Pays des Achards**



MIS A JOUR LE : 08.04.2014

ECHELLE : 1/8 000°

N°27





études














LA MORISSIERE

LA BRETONNIERE

Ut

SAINTE-JEANNE

DEPARTEMENT DE VENDEE
SAINT JULIEN DES LANDES
DELIMITATION
DES SECTEURS URBANISABLES
ET OSSATURE DU RESEAU EAUX USEES
DE LA BRETONNIERE

-  Réseau gravitaire séparatif existant
-  Réseau refoulé existant
-  Poste de refoulement existant
-  Unité de traitement existante
-  Zone urbanisée U
-  Zone urbanisable 1 AU
-  Zone urbanisable 2 AU
-  Zone urbanisable à court terme pour les équipements publics et de loisirs
-  Zone urbanisable à court terme pour les activités
-  Zone urbanisable à long terme pour les équipements publics et de loisirs
-  Zone urbanisable à long terme pour les activités
-  Délimitation des zones humides sur le bassin versant du Jaunay
-  Délimitation des zones humides sur le bassin versant de l'Auzance

MAITRE D'OUVRAGE :

Communauté de Communes
du
Pays des Achards



MIS A JOUR LE : 08.04.2014

ECHELLE : 1/2 500°














N°28





études

DEPARTEMENT DE VENDEE
SAINT JULIEN DES LANDES
DELIMITATION
DES SECTEURS URBANISABLES
ET OSSATURE DU RESEAU EAUX USEES
DE LA GARANGEOIRE

-  Réseau gravitaire séparatif existant
-  Réseau refoulé existant
-  Poste de refoulement existant
-  Unité de traitement existante
-  Zone urbanisée U
-  Zone urbanisable 1 AU
-  Zone urbanisable 2 AU
-  Zone urbanisable à court terme pour les équipements publics et de loisirs
-  Zone urbanisable à court terme pour les activités
-  Zone urbanisable à long terme pour les équipements publics et de loisirs
-  Zone urbanisable à long terme pour les activités
-  Délimitation des zones humides sur le bassin versant du Jaunay
-  Délimitation des zones humides sur le bassin versant de l'Auzance

MAITRE D'OUVRAGE :

Communauté de Communes
du
Pays des Achards



MIS A JOUR LE : 08.04.2014

ECHELLE : 1/4 000°

N°29

Passerelle














LA GARANGEOIRE

Puits





DEPARTEMENT DE VENDEE
SAINT JULIEN DES LANDES
**DELIMITATION
DES SECTEURS URBANISABLES
ET OSSATURE DU RESEAU EAUX USEES
DE LA BAUDRIERE**

-  Réseau gravitaire séparatif existant
-  Réseau refoulé existant
-  Poste de refoulement existant
-  Unité de traitement existante
-  Zone urbanisée U
-  Zone urbanisable 1 AU
-  Zone urbanisable 2 AU
-  Zone urbanisable à court terme pour les équipements publics et de loisirs
-  Zone urbanisable à court terme pour les activités
-  Zone urbanisable à long terme pour les équipements publics et de loisirs
-  Zone urbanisable à long terme pour les activités
-  Délimitation des zones humides sur le bassin versant du Jaunay
-  Délimitation des zones humides sur le bassin versant de l'Auzance

MAITRE D'OUVRAGE :

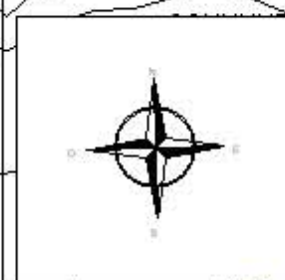
Communauté de Communes
du
Pays des Achards



MIS A JOUR LE : 08.04.2014

ECHELLE : 1/4 000°

N°30



DE SAINT-JULIEN-DES-LANDES

LA SAINT-HUBERT

DP 849

UL
















COMMUNE DE SAINT-JULIEN-DES-LANDES

LA GUYONNIERE

Ut

DEPARTEMENT DE VENDEE
SAINT JULIEN DES LANDES
**DELIMITATION
DES SECTEURS URBANISABLES
ET OSSATURE DU RESEAU EAUX USEES
DE LA GUYONNIERE**

-  Réseau gravitaire séparatif existant
-  Réseau refoulé existant
-  Poste de refoulement existant
-  Unité de traitement existante
-  Zone urbanisée U
-  Zone urbanisable 1 AU
-  Zone urbanisable 2 AU
-  Zone urbanisable à court terme pour les équipements publics et de loisirs
-  Zone urbanisable à court terme pour les activités
-  Zone urbanisable à long terme pour les équipements publics et de loisirs
-  Zone urbanisable à long terme pour les activités
-  Délimitation des zones humides sur le bassin versant du Jaunay
-  Délimitation des zones humides sur le bassin versant de l'Auzance

MAITRE D'OUVRAGE :

Communauté de Communes
du
Pays des Achards



MIS A JOUR LE : 08.04.2014

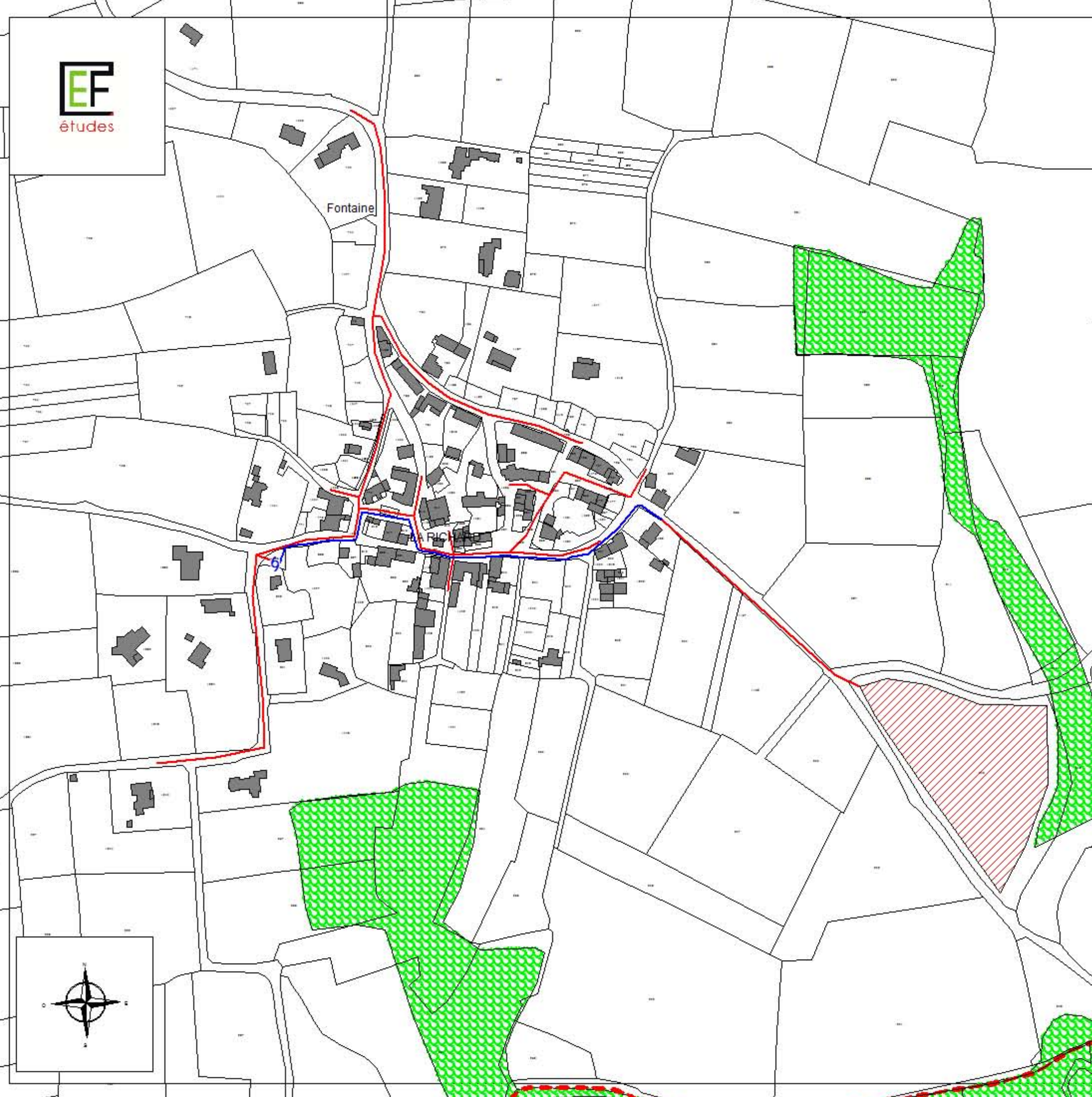
ECHELLE : 1/3 000°














N°31





DEPARTEMENT DE VENDEE
SAINT JULIEN DES LANDES
DELIMITATION
DES SECTEURS URBANISABLES
ET OSSATURE DU RESEAU EAUX USEES
DE LA RICHARD



-  Réseau gravitaire séparatif existant
-  Réseau refoulé existant
-  Poste de refoulement existant
-  Unité de traitement existante
-  Zone urbanisée U
-  Zone urbanisable 1 AU
-  Zone urbanisable 2 AU
-  Zone urbanisable à court terme pour les équipements publics et de loisirs
-  Zone urbanisable à court terme pour les activités
-  Zone urbanisable à long terme pour les équipements publics et de loisirs
-  Zone urbanisable à long terme pour les activités
-  Délimitation des zones humides sur le bassin versant du Jaunay
-  Délimitation des zones humides sur le bassin versant de l'Auzance

MAITRE D'OUVRAGE :

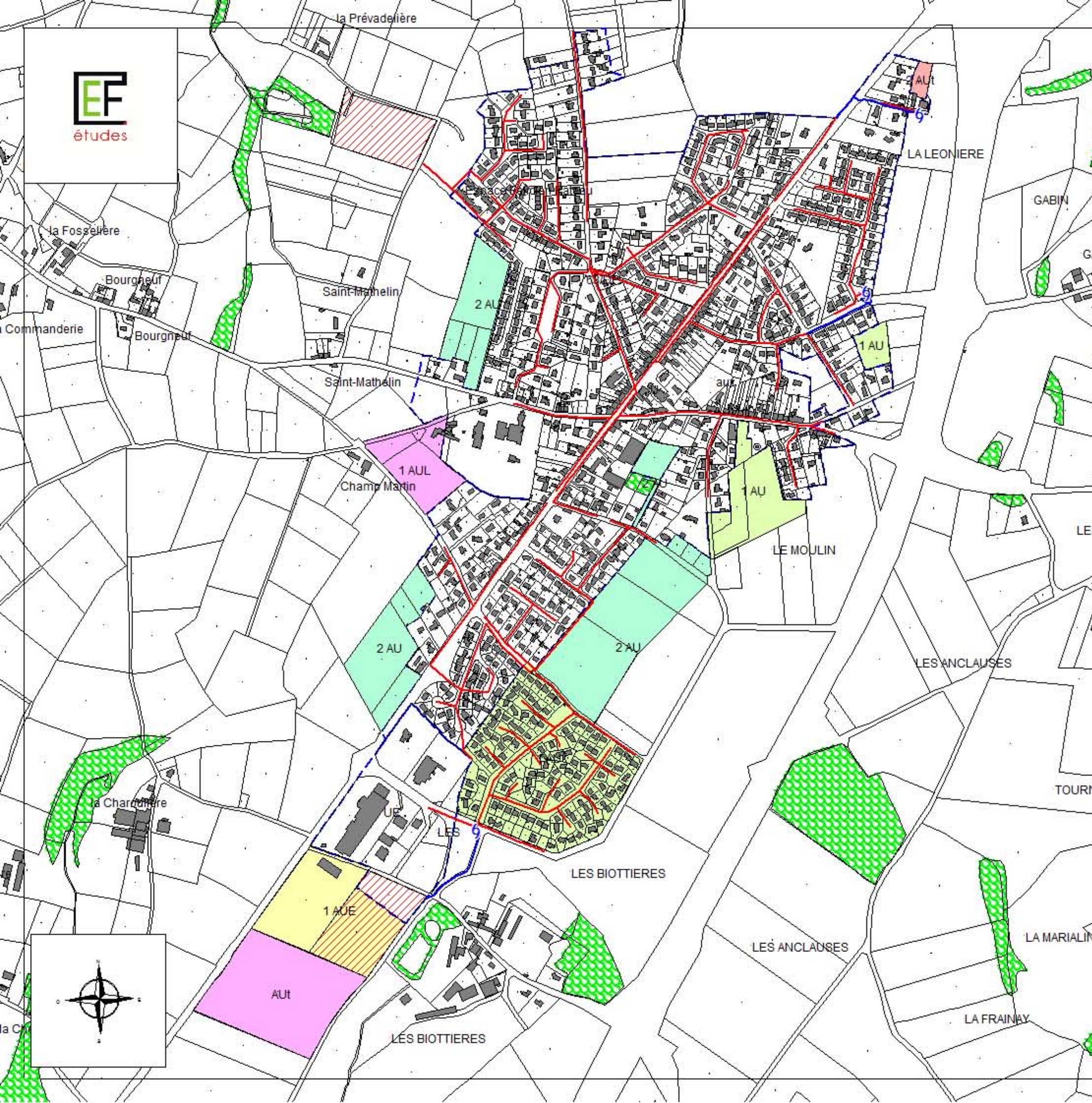
Communauté de Communes
du
Pays des Achards
















MIS A JOUR LE : 15.05.2014

ECHELLE : 1/2 500°

N°32



DEPARTEMENT DE VENDEE
SAINT MATHURIN
**DELIMITATION
DES SECTEURS URBANISABLES
ET OSSATURE DU RESEAU EAUX USEES
DU BOURG**

-  Réseau gravitaire séparatif existant
-  Réseau refoulé existant
-  Poste de refoulement existant
-  Unité de traitement existante
-  Zone urbanisée U
-  Zone urbanisable 1 AU
-  Zone urbanisable 2 AU
-  Zone urbanisable à court terme pour les équipements publics et de loisirs
-  Zone urbanisable à court terme pour les activités
-  Zone urbanisable à long terme pour les équipements publics et de loisirs
-  Zone urbanisable à long terme pour les activités
-  Délimitation des zones humides sur le bassin versant du Jaunay
-  Délimitation des zones humides sur le bassin versant de l'Auzance

MAITRE D'OUVRAGE :

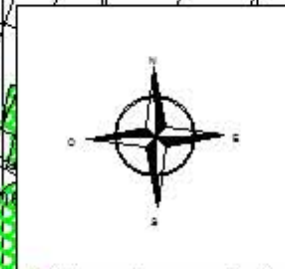
**Communauté de Communes
du
Pays des Achards**











MIS A JOUR LE : 08.04.2014

ECHELLE : 1/8 000°

N°33



DEPARTEMENT DE VENDEE
LE GIROUARD
**DELIMITATION
 DES SECTEURS URBANISABLES
 ET OSSATURE DU RESEAU EAUX USEES
 DU BOURG**

-  Réseau gravitaire séparatif existant
-  Réseau refoulé existant
-  Poste de refoulement existant
-  Unité de traitement existante
-  Zone urbanisée et urbanisable pour l'habitat
-  Zone urbanisable pour les activités
-  Zone urbanisable pour les équipements de loisirs
-  Délimitation des zones humides sur le bassin versant du Jaunay
-  Délimitation des zones humides sur le bassin versant de l'Auzance

MAITRE D'OUVRAGE :

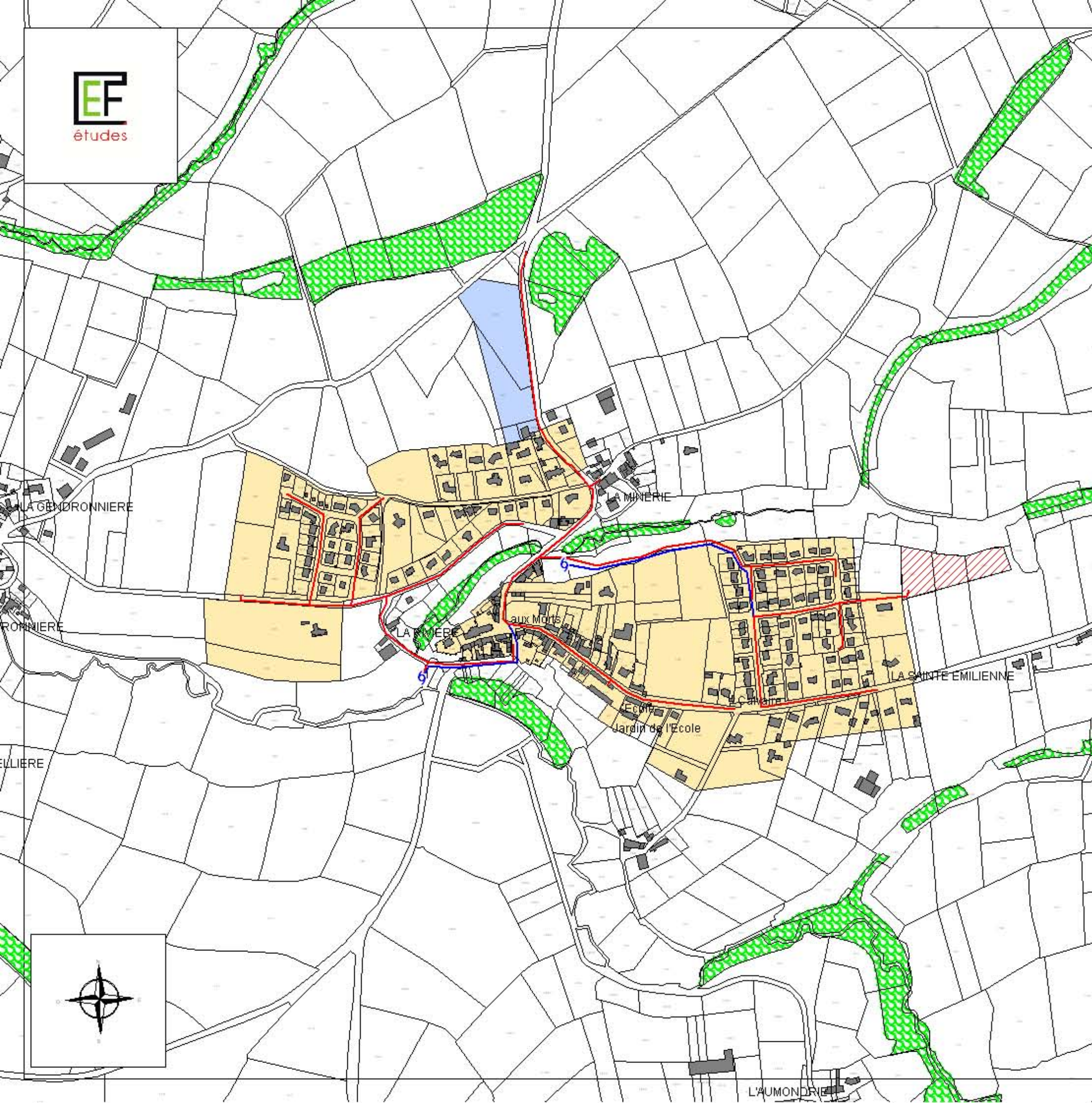
**Communauté de Communes
 du
 Pays des Achards**



MIS A JOUR LE : 03.11.2012

ECHELLE : 1/6 000°

N°34














LA LAURENCIERE

L'YVONNIERE

LA BELLE EUGENIE

L'AUGIZIERE

DEPARTEMENT DE VENDEE
LE GIROUARD
**DELIMITATION
DES SECTEURS URBANISABLES
ET OSSATURE DU RESEAU EAUX USEES
DE L'AUGIZIERE**

-  Réseau gravitaire séparatif existant
-  Réseau refoulé existant
-  Poste de refoulement existant
-  Unité de traitement existante
-  Zone urbanisée et urbanisable pour l'habitat
-  Zone urbanisable pour les activités
-  Zone urbanisable pour les équipements de loisirs
-  Délimitation des zones humides sur le bassin versant du Jaunay
-  Délimitation des zones humides sur le bassin versant de l'Auzance

MAITRE D'OUVRAGE :

**Communauté de Communes
du
Pays des Achards**



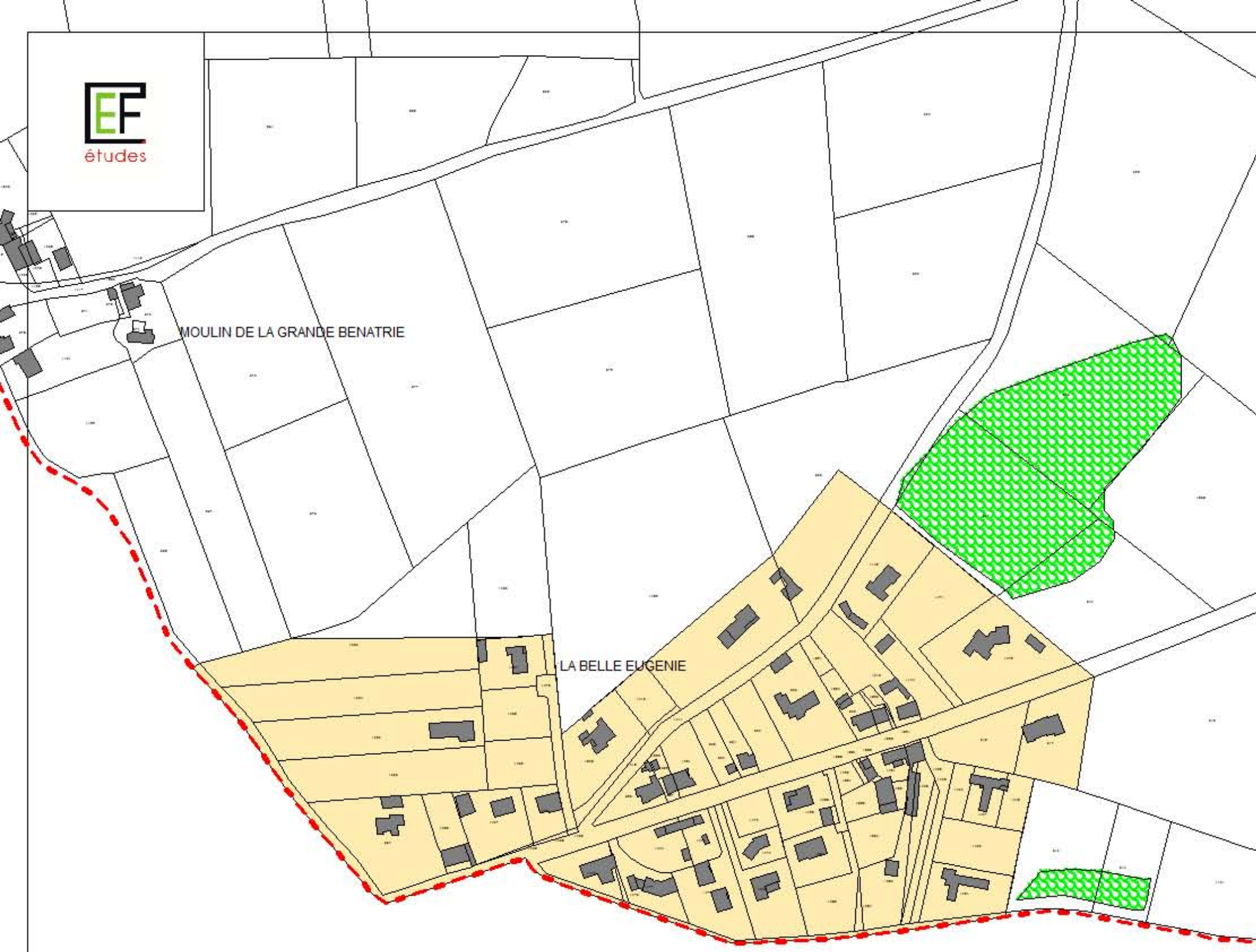
MIS A JOUR LE : 03.11.2012





ECHELLE : 1/2 500°

N°35



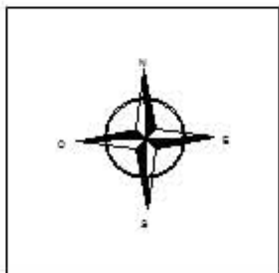
DEPARTEMENT DE VENDEE
LE GIROUARD
**DELIMITATION
DES SECTEURS URBANISABLES
ET OSSATURE DU RESEAU EAUX USEES
DE LA BELLE EUGENIE**



-  Réseau gravitaire séparatif existant
-  Réseau refoulé existant
-  Poste de refoulement existant
-  Unité de traitement existante
-  Zone urbanisée et urbanisable pour l'habitat
-  Zone urbanisable pour les activités
-  Zone urbanisable pour les équipements de loisirs
-  Délimitation des zones humides sur le bassin versant du Jaunay
-  Délimitation des zones humides sur le bassin versant de l'Auzance

MAITRE D'OUVRAGE :

**Communauté de Communes
du
Pays des Achards**



MIS A JOUR LE : 03.11.2012

ECHELLE : 1/2 500°

N°36

Plans des projets de d'extension ou de création de réseau d'assainissement Eaux Usées

Commune de Beaulieu sous La Roche

- ↳ Carte N°37 : Le Plessis aux Moines,
- ↳ Carte N°38 : L'Augisière sans la Zone d'Activités,
- ↳ Carte N°39 : La Vacherie,
- ↳ Carte N°40 : Le Pré Canteau
- ↳ Carte N°41 : Rue des Etangs et Impasse des Fontaines

Commune de La Chapelle Achard

- ↳ Carte N°42 : Chaigne avec Sainte Flaive des Loups,

Commune de La Chapelle Hermier

- ↳ Carte N°43 : Le Moulin des Rochelles,

Commune de La Mothe Achard

- ↳ Carte N°44 : La Rue des Pétrilles et la Durandière,

Commune de Martinet

- ↳ Carte N°45 : La Réveillère,
- ↳ Carte N°46 : La Vieille Malevergne,

Commune de Nieul Le Dolent

- ↳ Carte N°47 : La Martinière,
- ↳ Carte N°48 : Bellevue,

Commune de Sainte Flaive des Loups

- ↳ Carte N°49 : La Renelière – les Terres Noires – l'Aumondière,
- ↳ Carte N°50 : Le Sansis,

Commune de Saint Georges de Pointindoux

- ↳ Carte N°51 : La Bardonnière – Marie Rose,
- ↳ Carte N°52 : La Boutière,
- ↳ Carte N°53 : La Combe,

- ↳ Carte N°54 : Les Poirettes – le Plessis,

- ↳ Carte N°55 : La Guédanchère,

Commune de Saint Julien des Landes

- ↳ Carte N°56 : La Richard Nord,

- ↳ Carte N°57 : La Petite et la Grande Giraudière,

- ↳ Carte N°58 : Le Lotissement de la Bassetière avec deux options,

Commune de Saint Mathurin

- ↳ Carte N°59 : Les Biottières,

- ↳ Carte N°60 : Bourgneuf,

Commune du Girouard

- ↳ Carte N°61 : La Morlière,

- ↳ Carte N°62 : La Gendronnière

- ↳ Carte N°63: Rue de la Vigne

**Option 1 - restreinte avec
 17 branchements**

**Option 2 - étendue avec
 20 branchements**

- Réseau gravitaire existant
- Réseau refoulé existant
- Réseau gravitaire à créer
- Réseau refoulé à créer
- Poste de refoulement existant
- Unité de traitement existante
- Unité de traitement à créer
- Poste de refoulement à créer
- Pompe individuelle de relevage à prévoir
- Pente
- Secteur desservi par le projet

Etat de fonctionnement des assainissements non collectifs
 à partir des diagnostics SPANC

- Conforme
- Non conforme
- Conforme avec réserves
- Non contrôlée

Type du dernier contrôle

- Diagnostic
- Contrôle de réalisation
- Contrôle de conception
- Contrôle de Bon Fonctionnement

MAITRE D'OUVRAGE :

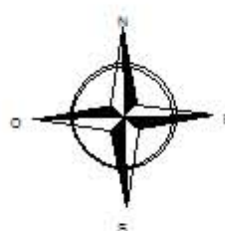
Communauté de Communes
 du
Pays des Achards














MIS A JOUR LE : 23.04.2014

ECHELLE : 1/1500°

N°37



-  Réseau gravitaire existant
-  Réseau refoulé existant
-  Réseau gravitaire à créer
-  Réseau refoulé à créer
-  Poste de refoulement existant
-  Unité de traitement existante
-  Unité de traitement à créer
-  Poste de refoulement à créer
-  Pompe individuelle de relevage à prévoir
-  Pente
-  Secteur desservi par le projet

Etat de fonctionnement des assainissements non collectifs à partir des diagnostics SPANC

- | | |
|--|---|
|  Conforme |  Non conforme |
|  Conforme avec réserves |  Non contrôlée |

Type du dernier contrôle

- | | |
|--|--|
|  Diagnostic |  Contrôle de réalisation |
|  Contrôle de conception |  Contrôle de Bon Fonctionnement |

MAITRE D'OUVRAGE :

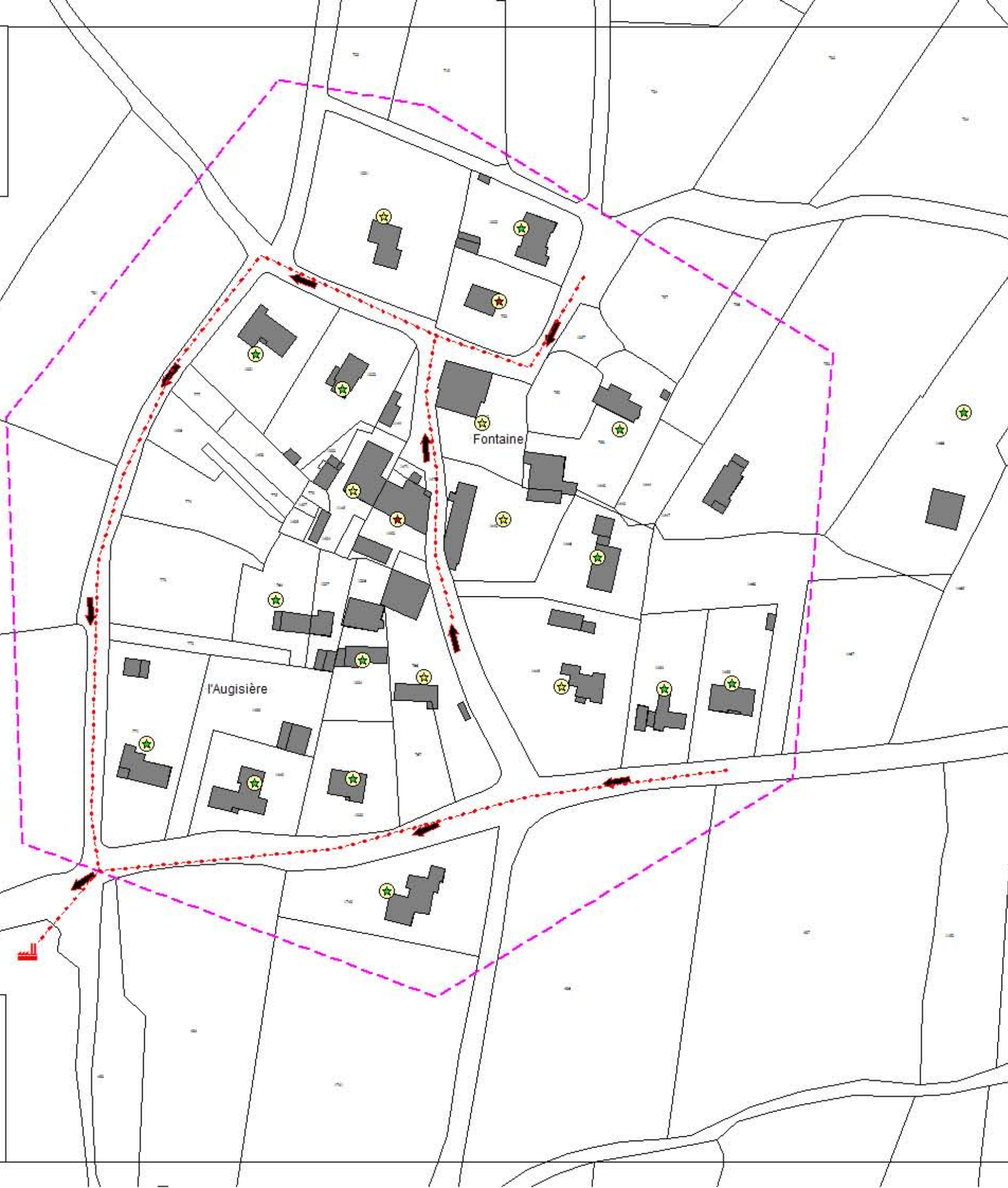
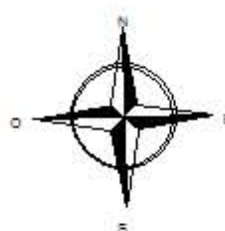
Communauté de Communes
 du
Pays des Achards



MIS A JOUR LE : 25.07.013

ECHELLE : 1/1500°

N°38



- Réseau gravitaire existant
- Réseau refoulé existant
- Réseau gravitaire à créer
- Réseau refoulé à créer
- Poste de refoulement existant
- Unité de traitement existante
- Unité de traitement à créer
- Poste de refoulement à créer
- Pompe individuelle de relevage à prévoir
- Pente
- Secteur desservi par le projet

Etat de fonctionnement des assainissements non collectifs à partir des diagnostics SPANC

- Conforme
- Non conforme
- Conforme avec réserves
- Non contrôlée

Type du dernier contrôle

- Diagnostic
- Contrôle de réalisation
- Contrôle de conception
- Contrôle de Bon Fonctionnement

MAITRE D'OUVRAGE :

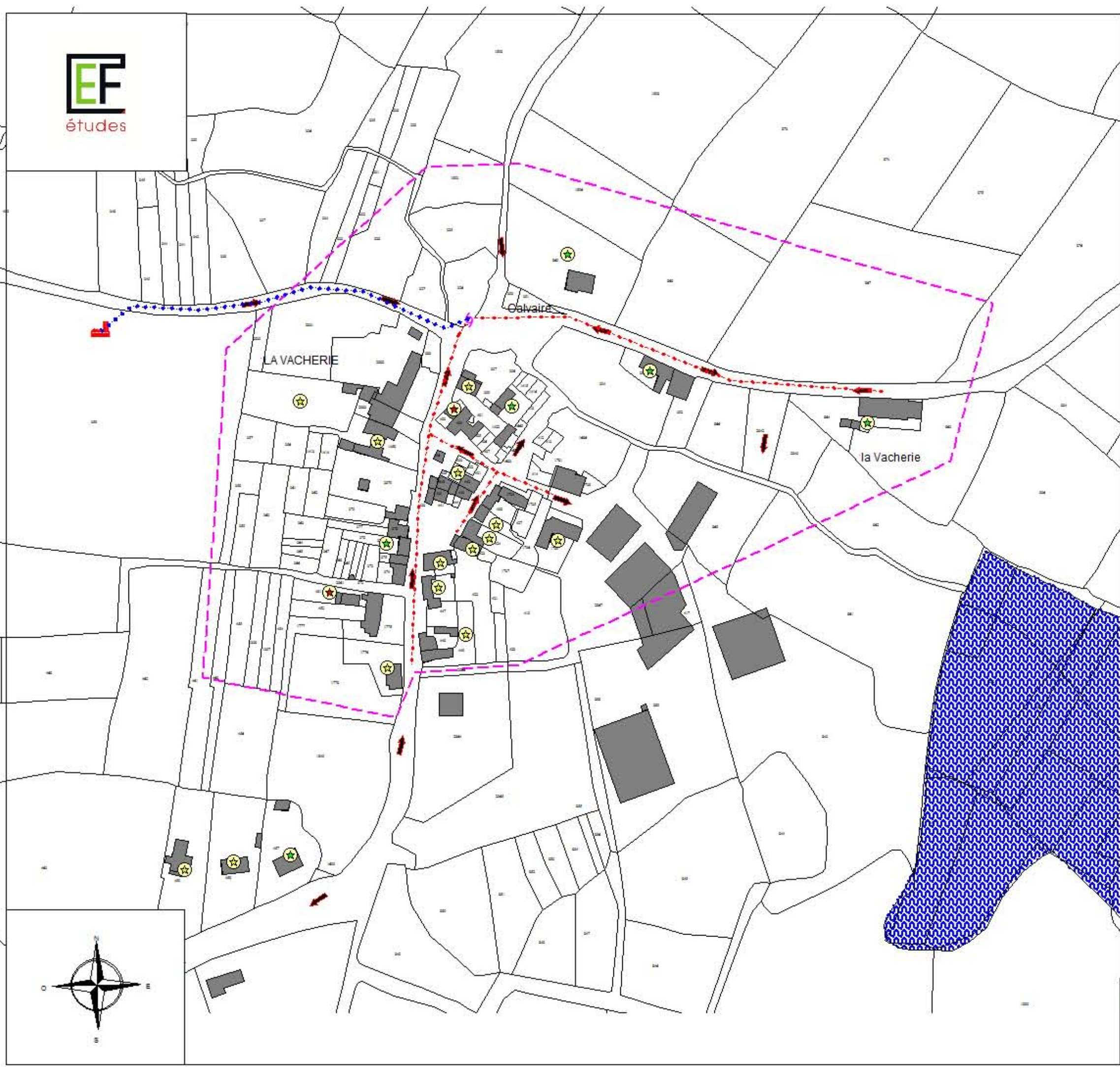
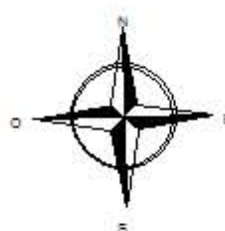
Communauté de Communes
 du
Pays des Achards



MIS A JOUR LE : 25.07.013

ECHELLE : 1/2000°

N°39



- Réseau gravitaire existant
- Réseau refoulé existant
- Réseau gravitaire à créer
- Réseau refoulé à créer
- Poste de refoulement existant
- Unité de traitement existante
- Unité de traitement à créer
- Poste de refoulement à créer
- Pompe individuelle de relevage à prévoir
- Pente
- Secteur desservi par le projet

Etat de fonctionnement des assainissements non collectifs à partir des diagnostics SPANC

- Conforme
- Non conforme
- Conforme avec réserves
- Non contrôlée

Type du dernier contrôle

- Diagnostic
- Contrôle de réalisation
- Contrôle de conception
- Contrôle de Bon Fonctionnement

MAITRE D'OUVRAGE :

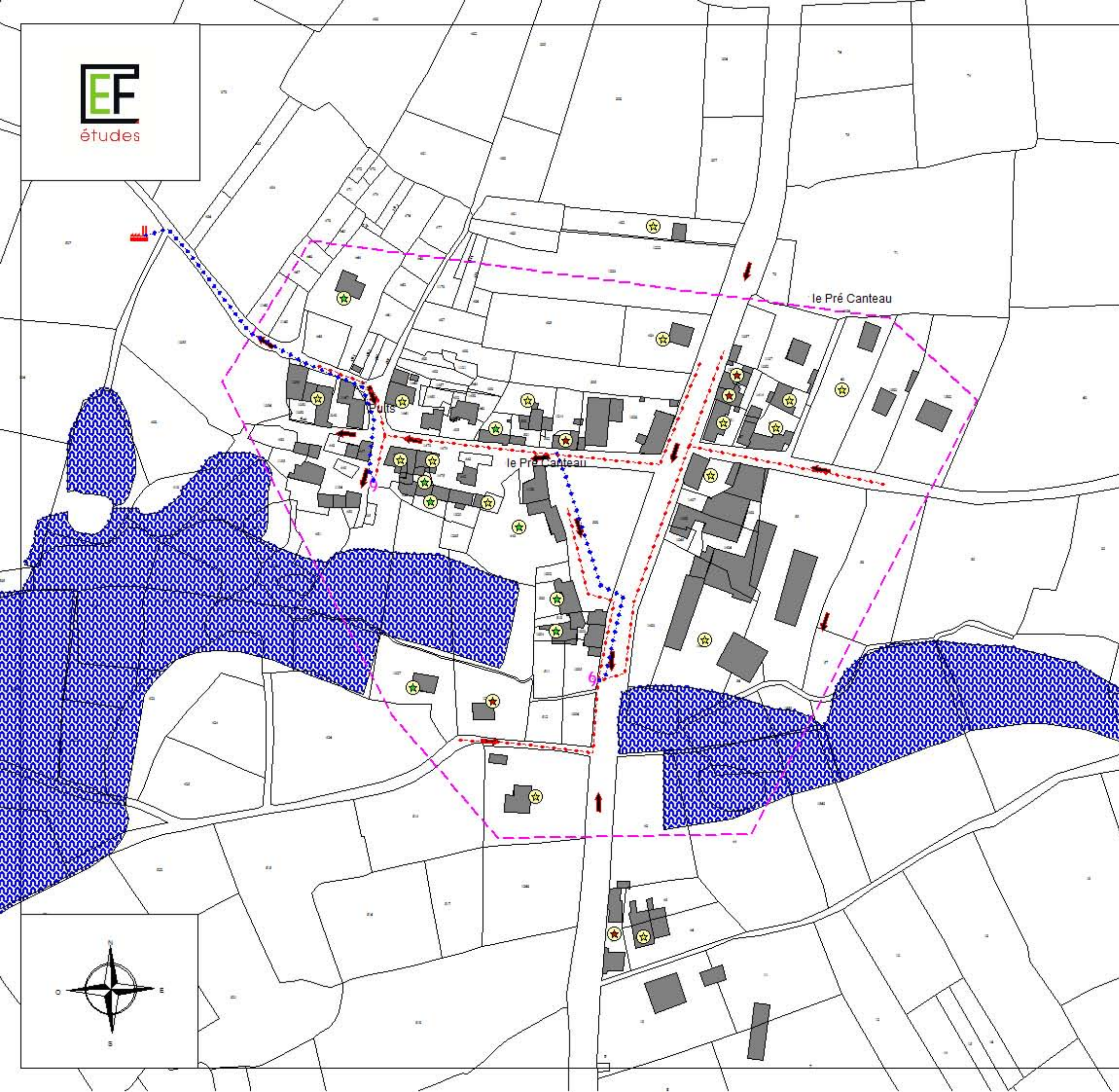
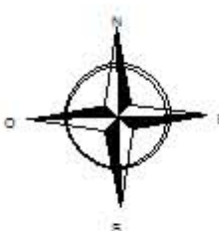
Communauté de Communes
 du
Pays des Achards






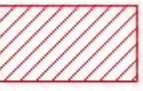







MIS A JOUR LE : 25.07.013


ECHELLE : 1/2 000°

N°40



-  Réseau gravitaire existant
-  Réseau refoulé existant
-  Réseau gravitaire à créer
-  Réseau refoulé à créer
-  Poste de refoulement existant
-  Unité de traitement existante
-  Unité de traitement à créer
-  Poste de refoulement à créer
-  Pompe individuelle de relevage à prévoir
-  Pente
-  Secteur desservi par le projet

Etat de fonctionnement des assainissements non collectifs à partir des diagnostics SPANC

-  Conforme
-  Non conforme
-  Conforme avec réserves
-  Non contrôlée

Type du dernier contrôle

-  Diagnostic
-  Contrôle de réalisation
-  Contrôle de conception
-  Contrôle de Bon Fonctionnement

MAITRE D'OUVRAGE :

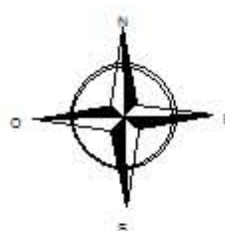
Communauté de Communes
du
Pays des Achards



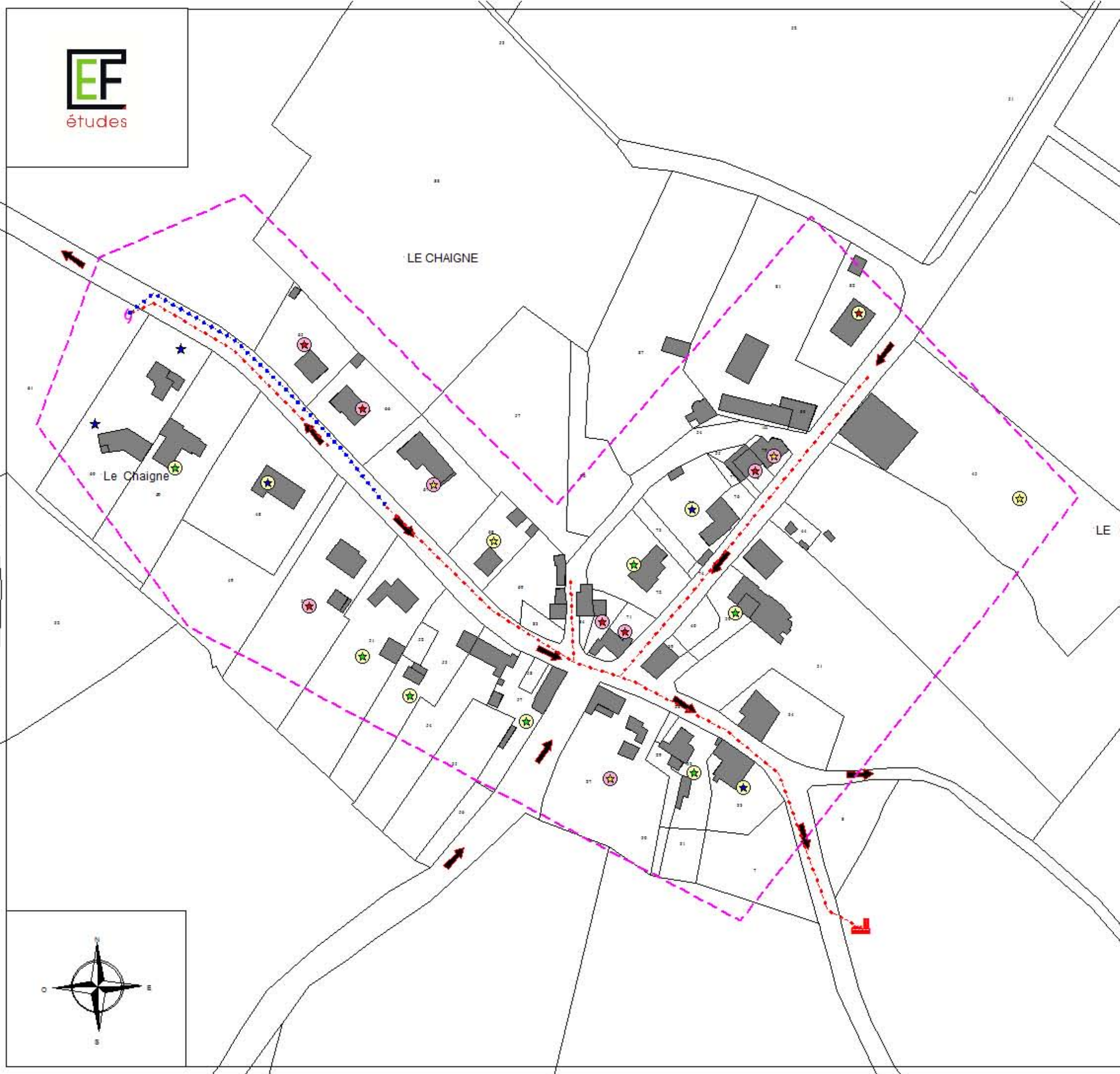
MIS A JOUR LE : 25.07.013

ECHELLE : 1/1500°

N°41



Calvaire



- Réseau gravitaire existant
- Réseau refoulé existant
- Réseau gravitaire à créer
- Réseau refoulé à créer
- Poste de refoulement existant
- Unité de traitement existante
- Unité de traitement à créer
- Poste de refoulement à créer
- Pompe individuelle de relevage à prévoir
- Pente
- Secteur desservi par le projet

Etat de fonctionnement des assainissements non collectifs à partir des diagnostics SPANC

- Conforme
- Non conforme
- Conforme avec réserves
- Non contrôlée

Type du dernier contrôle

- Diagnostic
- Contrôle de réalisation
- Contrôle de conception
- Contrôle de Bon Fonctionnement

MAITRE D'OUVRAGE :

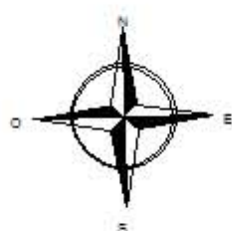
Communauté de Communes
 du
Pays des Achards



MIS A JOUR LE : 25.07.013

ECHELLE : 1/1500°

N°42














LA BARBELINIÈRE

LA BARBELINIÈRE

LE MOULIN DE

LE MOULIN
DES ROCHELLES

-  Réseau gravitaire existant
-  Réseau refoulé existant
-  Réseau gravitaire à créer
-  Réseau refoulé à créer
-  Poste de refoulement existant
-  Unité de traitement existante
-  Unité de traitement à créer
-  Poste de refoulement à créer
-  Pompe individuelle de relevage à prévoir
-  Pente
-  Secteur desservi par le projet

Etat de fonctionnement des assainissements non collectifs à partir des diagnostics SPANC

-  Conforme
-  Non conforme
-  Conforme avec réserves
-  Non contrôlée

Type du dernier contrôle

-  Diagnostic
-  Contrôle de réalisation
-  Contrôle de conception
-  Contrôle de Bon Fonctionnement

MAITRE D'OUVRAGE :

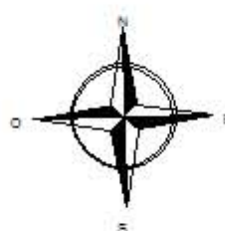
Communauté de Communes
du
Pays des Achards



MIS A JOUR LE : 25.07.013

ECHELLE : 1/2000°

N°43



LA RUE DES PETROLLES ET LA DURANDIERE

- Réseau gravitaire existant
- Réseau refoulé existant
- Réseau gravitaire à créer
- Réseau refoulé à créer
- Poste de refoulement existant
- Unité de traitement existante
- Unité de traitement à créer
- Poste de refoulement à créer
- Pompe individuelle de relevage à prévoir
- Pente
- Secteur desservi par le projet

Etat de fonctionnement des assainissements non collectifs à partir des diagnostics SPANC

- Conforme
- Non conforme
- Conforme avec réserves
- Non contrôlée

Type du dernier contrôle

- Diagnostic
- Contrôle de réalisation
- Contrôle de conception
- Contrôle de Bon Fonctionnement

MAITRE D'OUVRAGE :

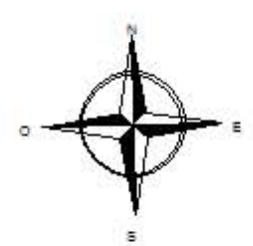
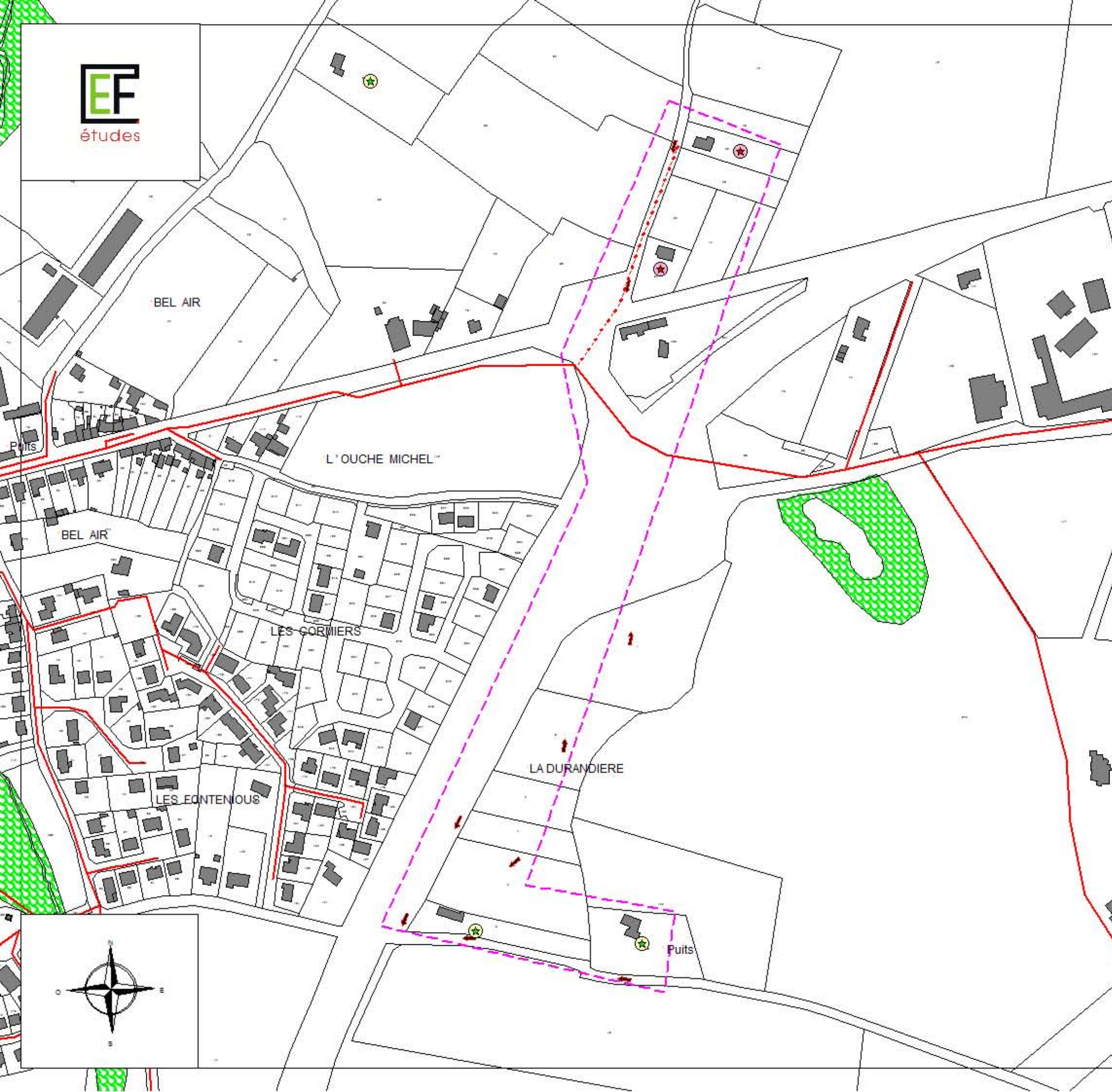
Communauté de Communes
du
Pays des Achards

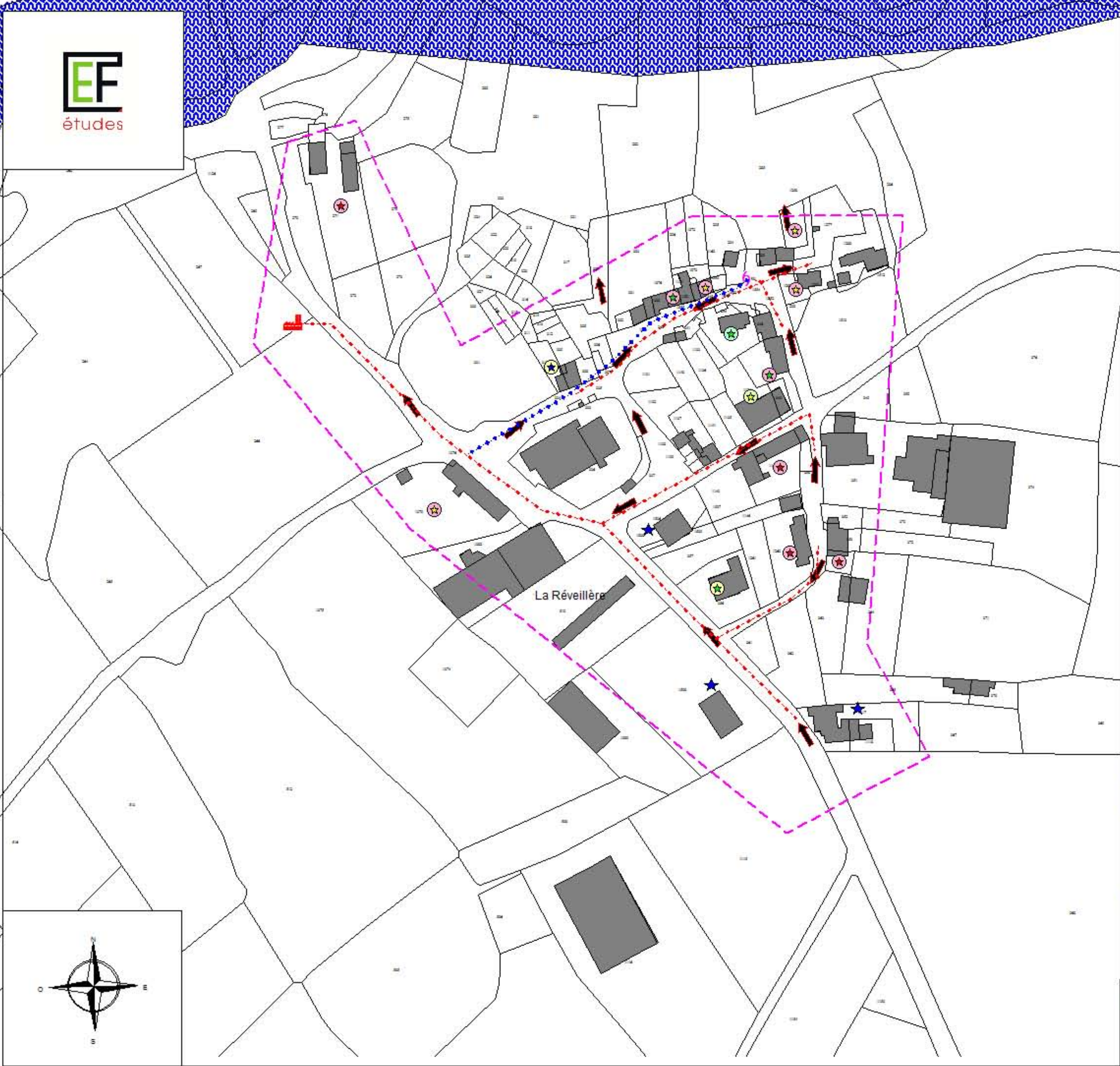













MIS A JOUR LE : 25.07.013

ECHELLE : 1/3000°

N°44





-  Réseau gravitaire existant
-  Réseau refoulé existant
-  Réseau gravitaire à créer
-  Réseau refoulé à créer
-  Poste de refoulement existant
-  Unité de traitement existante
-  Unité de traitement à créer
-  Poste de refoulement à créer
-  Pompe individuelle de relevage à prévoir
-  Pente
-  Secteur desservi par le projet

Etat de fonctionnement des assainissements non collectifs à partir des diagnostics SPANC

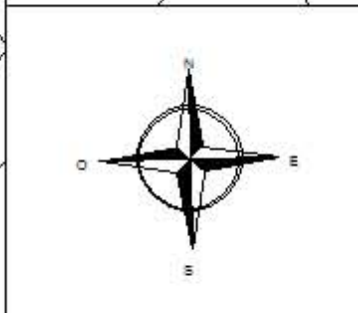
-  Conforme
-  Non conforme
-  Conforme avec réserves
-  Non contrôlée

Type du dernier contrôle

-  Diagnostic
-  Contrôle de réalisation
-  Contrôle de conception
-  Contrôle de Bon Fonctionnement

MAITRE D'OUVRAGE :

Communauté de Communes du Pays des Achards 



MIS A JOUR LE : 25.07.013
 ECHELLE : 1/1500°

N°45

- Réseau gravitaire existant
- Réseau refoulé existant
- Réseau gravitaire à créer
- Réseau refoulé à créer
- Poste de refoulement existant
- Unité de traitement existante
- Unité de traitement à créer
- Poste de refoulement à créer
- Pompe individuelle de relevage à prévoir
- Pente
- Secteur desservi par le projet

Etat de fonctionnement des assainissements non collectifs à partir des diagnostics SPANC

- Conforme
- Non conforme
- Conforme avec réserves
- Non contrôlée

Type du dernier contrôle

- Diagnostic
- Contrôle de réalisation
- Contrôle de conception
- Contrôle de Bon Fonctionnement

MAITRE D'OUVRAGE :

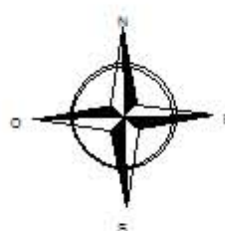
Communauté de Communes
du
Pays des Achards



MIS A JOUR LE : 25.07.013

ECHELLE : 1/1500°

N°46
















BELLEVUE

Status


CHAMPS PIERRES

DEPARTEMENT DE VENDEE NIEUL LE DOLENT

LA MARTINIERE

-  Réseau gravitaire existant
-  Réseau refoulé existant
-  Réseau gravitaire à créer
-  Réseau refoulé à créer
-  Poste de refoulement existant
-  Unité de traitement existante
-  Unité de traitement à créer
-  Poste de refoulement à créer
-  Pompe individuelle de relevage à prévoir
-  Pente
-  Secteur desservi par le projet

Etat de fonctionnement des assainissements non collectifs à partir des diagnostics SPANC

-  Conforme
-  Non conforme
-  Conforme avec réserves
-  Non contrôlée

Type du dernier contrôle

-  Diagnostic
-  Contrôle de réalisation
-  Contrôle de conception
-  Contrôle de Bon Fonctionnement

MAITRE D'OUVRAGE :

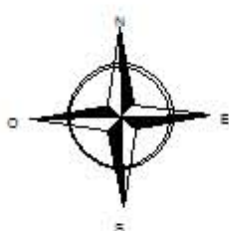
Communauté de Communes
du
Pays des Achards














MIS A JOUR LE : 25.07.013

ECHELLE : 1/2500°

N°47



BELLEVUE

-  Réseau gravitaire existant
-  Réseau refoulé existant
-  Réseau gravitaire à créer
-  Réseau refoulé à créer
-  Poste de refoulement existant
-  Unité de traitement existante
-  Unité de traitement à créer
-  Poste de refoulement à créer
-  Pompe individuelle de relevage à prévoir
-  Pente
-  Secteur desservi par le projet

Etat de fonctionnement des assainissements non collectifs à partir des diagnostics SPANC

-  Conforme
-  Non conforme
-  Conforme avec réserves
-  Non contrôlée

Type du dernier contrôle

-  Diagnostic
-  Contrôle de réalisation
-  Contrôle de conception
-  Contrôle de Bon Fonctionnement

MAITRE D'OUVRAGE :

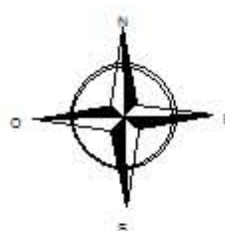
Communauté de Communes
du
Pays des Achards

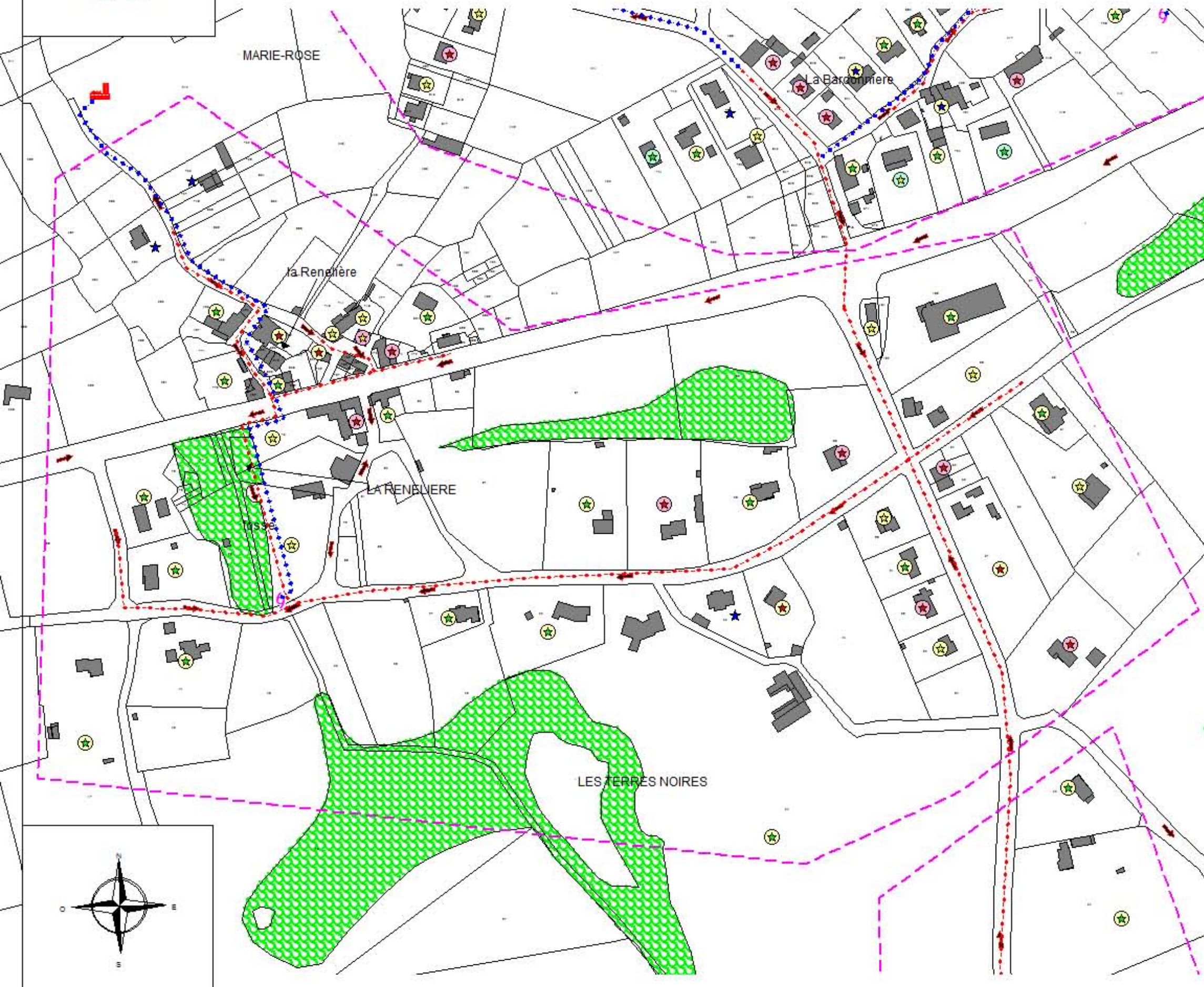


MIS A JOUR LE : 25.07.013

ECHELLE : 1/2000°

N°48





- Réseau gravitaire existant
- Réseau refoulé existant
- Réseau gravitaire à créer
- Réseau refoulé à créer
- Poste de refoulement existant
- Unité de traitement existante
- Unité de traitement à créer
- Poste de refoulement à créer
- Pompe individuelle de relevage à prévoir
- Pente
- Secteur desservi par le projet

Etat de fonctionnement des assainissements non collectifs à partir des diagnostics SPANC

- Conforme
- Non conforme
- Conforme avec réserves
- Non contrôlée

Type du dernier contrôle

- Diagnostic
- Contrôle de réalisation
- Contrôle de conception
- Contrôle de Bon Fonctionnement

MAITRE D'OUVRAGE :

Communauté de Communes
 du
Pays des Achards

MIS A JOUR LE : 25.07.013
 ECHELLE : 1/2700°

N°49



DEPARTEMENT DE VENDEE SAINTE FLAIVE DES LOUPS

LE SANSIS

- Réseau gravitaire existant
- Réseau refoulé existant
- Réseau gravitaire à créer
- Réseau refoulé à créer
- Poste de refoulement existant
- Unité de traitement existante
- Unité de traitement à créer
- Poste de refoulement à créer
- Pompe individuelle de relevage à prévoir
- Pente
- Secteur desservi par le projet

Etat de fonctionnement des assainissements non collectifs à partir des diagnostics SPANC

- Conforme
- Non conforme
- Conforme avec réserves
- Non contrôlée

Type du dernier contrôle

- Diagnostic
- Contrôle de réalisation
- Contrôle de conception
- Contrôle de Bon Fonctionnement

MAITRE D'OUVRAGE :

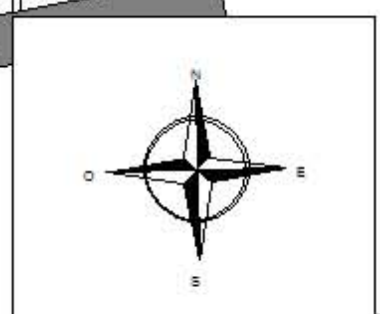
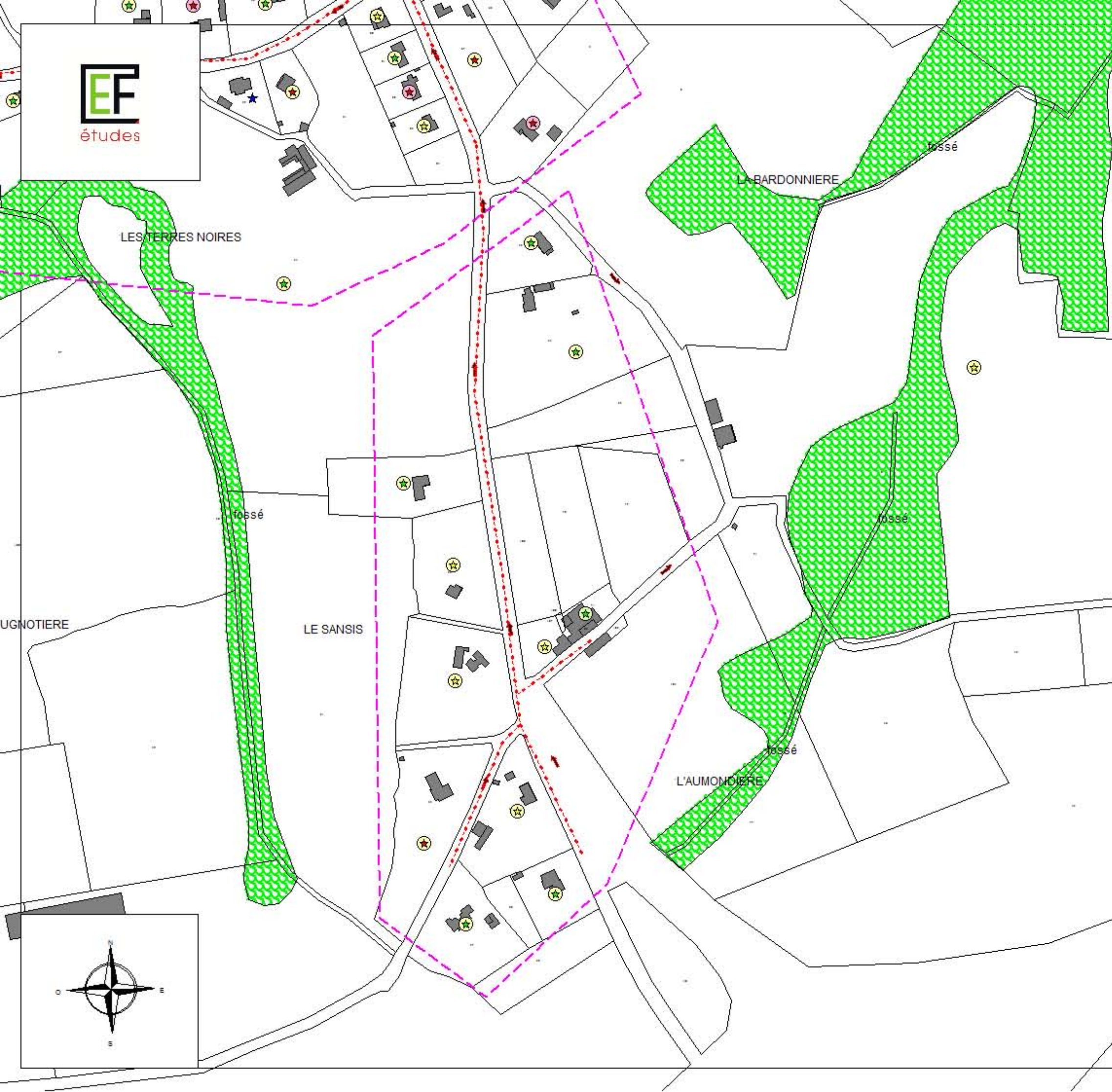
Communauté de Communes
du
Pays des Achards

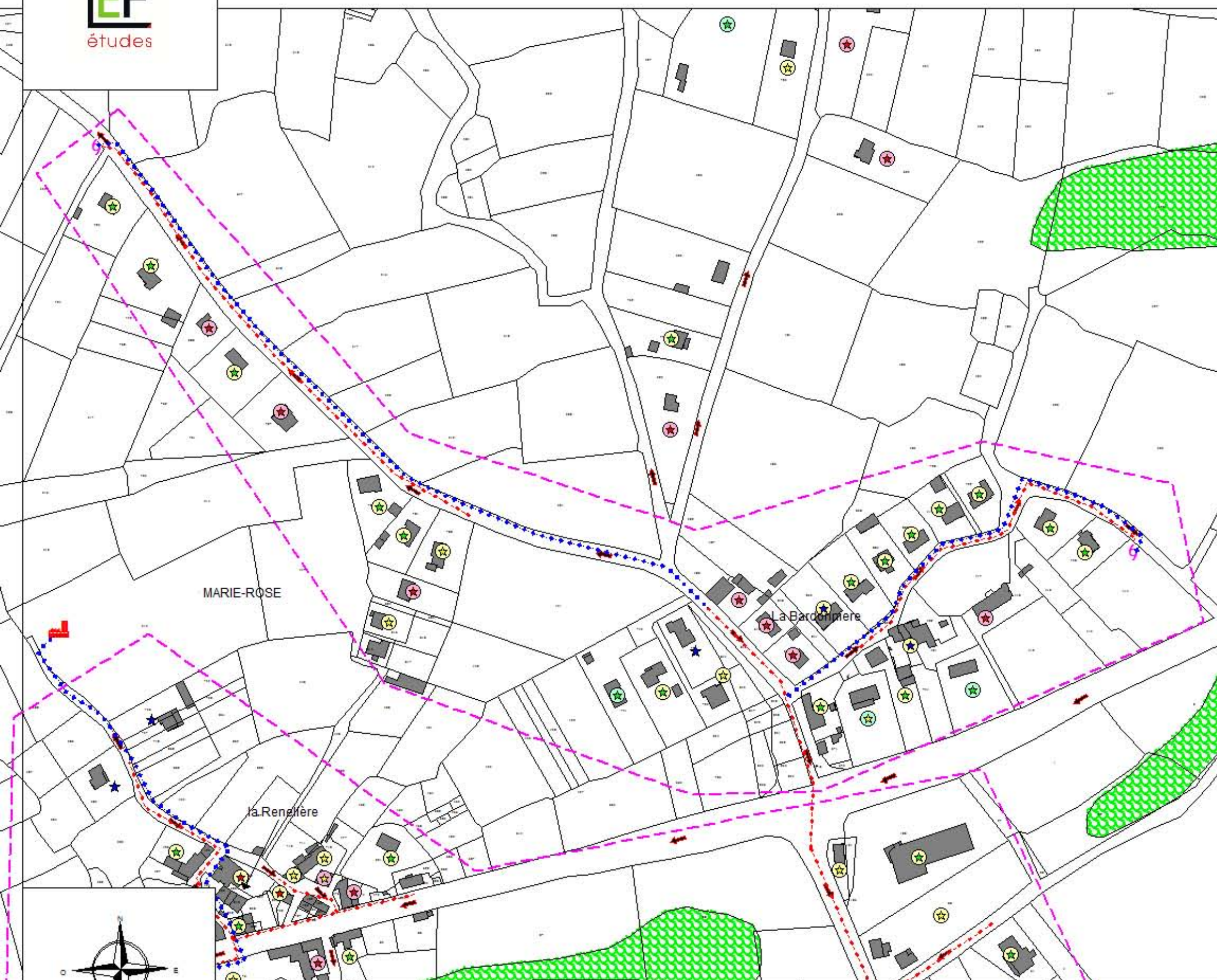


MIS A JOUR LE : 25.07.013

ECHELLE : 1/2700°

N°50





- Réseau gravitaire existant
- Réseau refoulé existant
- Réseau gravitaire à créer
- Réseau refoulé à créer
- Poste de refoulement existant
- Unité de traitement existante
- Unité de traitement à créer
- Poste de refoulement à créer
- Pompe individuelle de relevage à prévoir
- Pente
- Secteur desservi par le projet

Etat de fonctionnement des assainissements non collectifs à partir des diagnostics SPANC

- Conforme
- Non conforme
- Conforme avec réserves
- Non contrôlée

Type du dernier contrôle

- Diagnostic
- Contrôle de réalisation
- Contrôle de conception
- Contrôle de Bon Fonctionnement

MAITRE D'OUVRAGE :

Communauté de Communes
du
Pays des Achards



MIS A JOUR LE : 25.07.013

ECHELLE : 1/2700°

N°51

LA BOUTIERE

- Réseau gravitaire existant
- Réseau refoulé existant
- Réseau gravitaire à créer
- Réseau refoulé à créer
- Poste de refoulement existant
- Unité de traitement existante
- Unité de traitement à créer
- Poste de refoulement à créer
- Pompe individuelle de relevage à prévoir
- Pente
- Secteur desservi par le projet

Etat de fonctionnement des assainissements non collectifs à partir des diagnostics SPANC

- Conforme
- Non conforme
- Conforme avec réserves
- Non contrôlée

Type du dernier contrôle

- Diagnostic
- Contrôle de réalisation
- Contrôle de conception
- Contrôle de Bon Fonctionnement

MAITRE D'OUVRAGE :

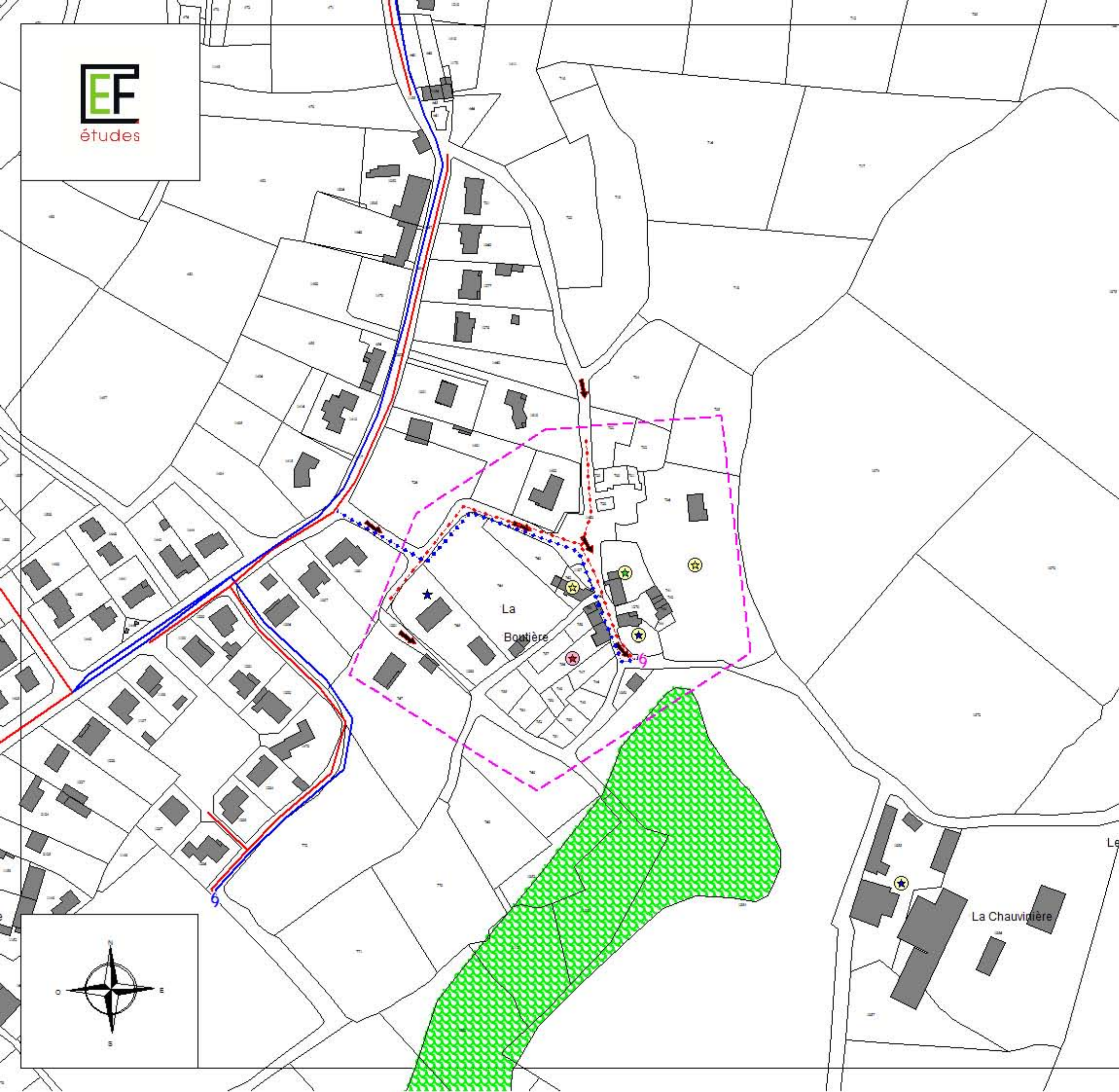
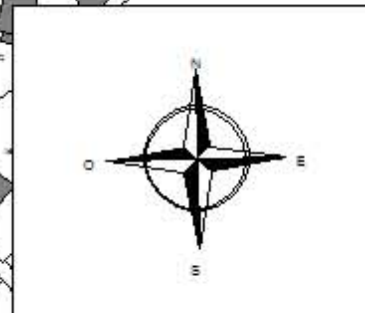
Communauté de Communes
 du
Pays des Achards



MIS A JOUR LE : 25.07.013

ECHELLE : 1/2000°

N°52



LA COMBE

- Réseau gravitaire existant
- Réseau refoulé existant
- Réseau gravitaire à créer
- Réseau refoulé à créer
- Poste de refoulement existant
- Unité de traitement existante
- Unité de traitement à créer
- Poste de refoulement à créer
- Pompe individuelle de relevage à prévoir
- Pente
- Secteur desservi par le projet

Etat de fonctionnement des assainissements non collectifs à partir des diagnostics SPANC

- | | |
|------------------------|---------------|
| Conforme | Non conforme |
| Conforme avec réserves | Non contrôlée |

Type du dernier contrôle

- | | |
|------------------------|--------------------------------|
| Diagnostic | Contrôle de réalisation |
| Contrôle de conception | Contrôle de Bon Fonctionnement |

MAITRE D'OUVRAGE :

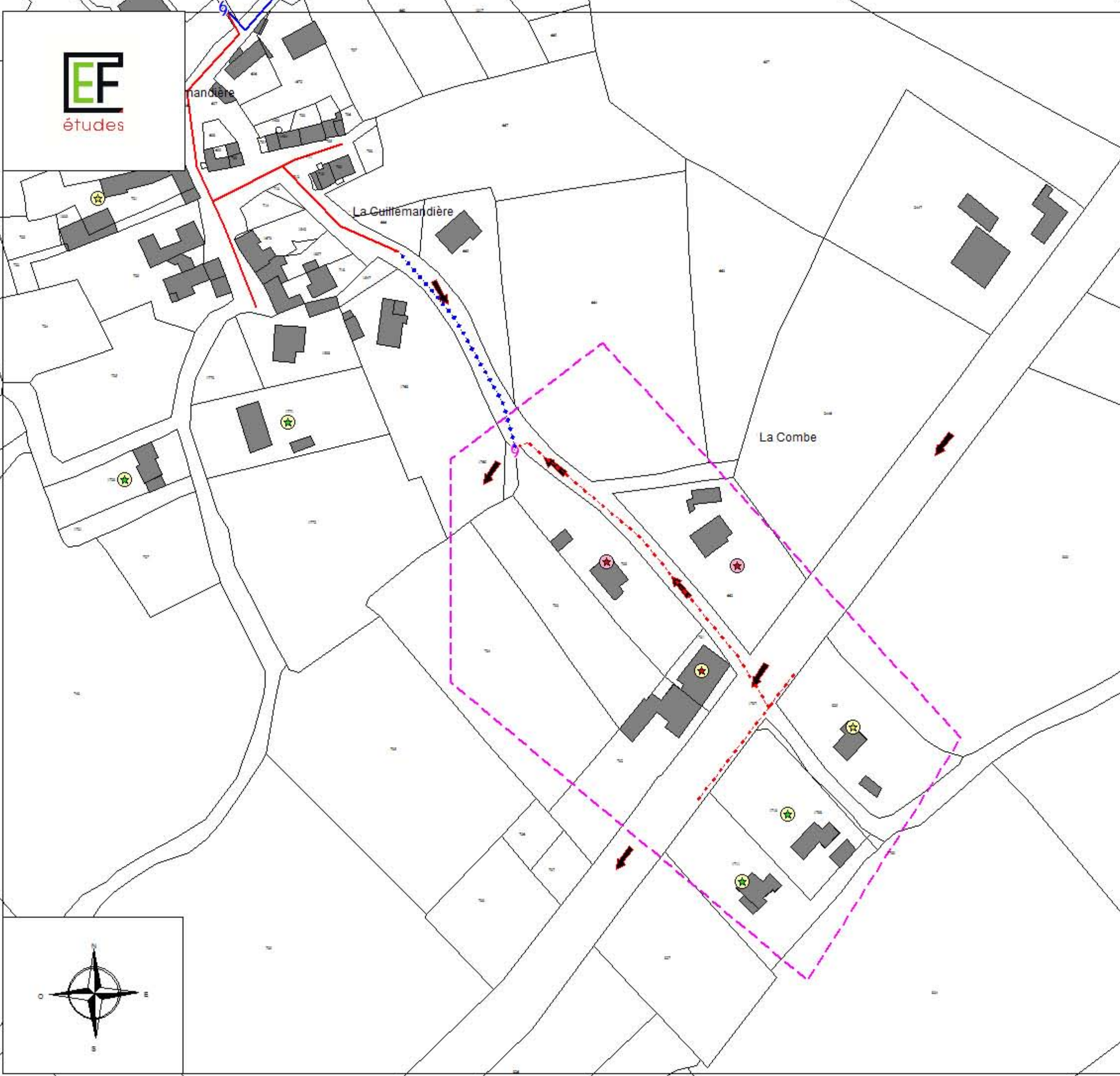
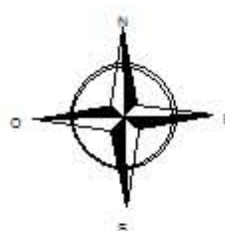
Communauté de Communes
 du
Pays des Achards














MIS A JOUR LE : 25.07.013





ECHELLE : 1/1500°

N°53



-  Réseau gravitaire existant
-  Réseau refoulé existant
-  Réseau gravitaire à créer
-  Réseau refoulé à créer
-  Poste de refoulement existant
-  Unité de traitement existante
-  Unité de traitement à créer
-  Poste de refoulement à créer
-  Pompe individuelle de relevage à prévoir
-  Pente
-  Secteur desservi par le projet

Etat de fonctionnement des assainissements non collectifs à partir des diagnostics SPANC

-  Conforme
-  Non conforme
-  Conforme avec réserves
-  Non contrôlée

Type du dernier contrôle

-  Diagnostic
-  Contrôle de réalisation
-  Contrôle de conception
-  Contrôle de Bon Fonctionnement

MAITRE D'OUVRAGE :

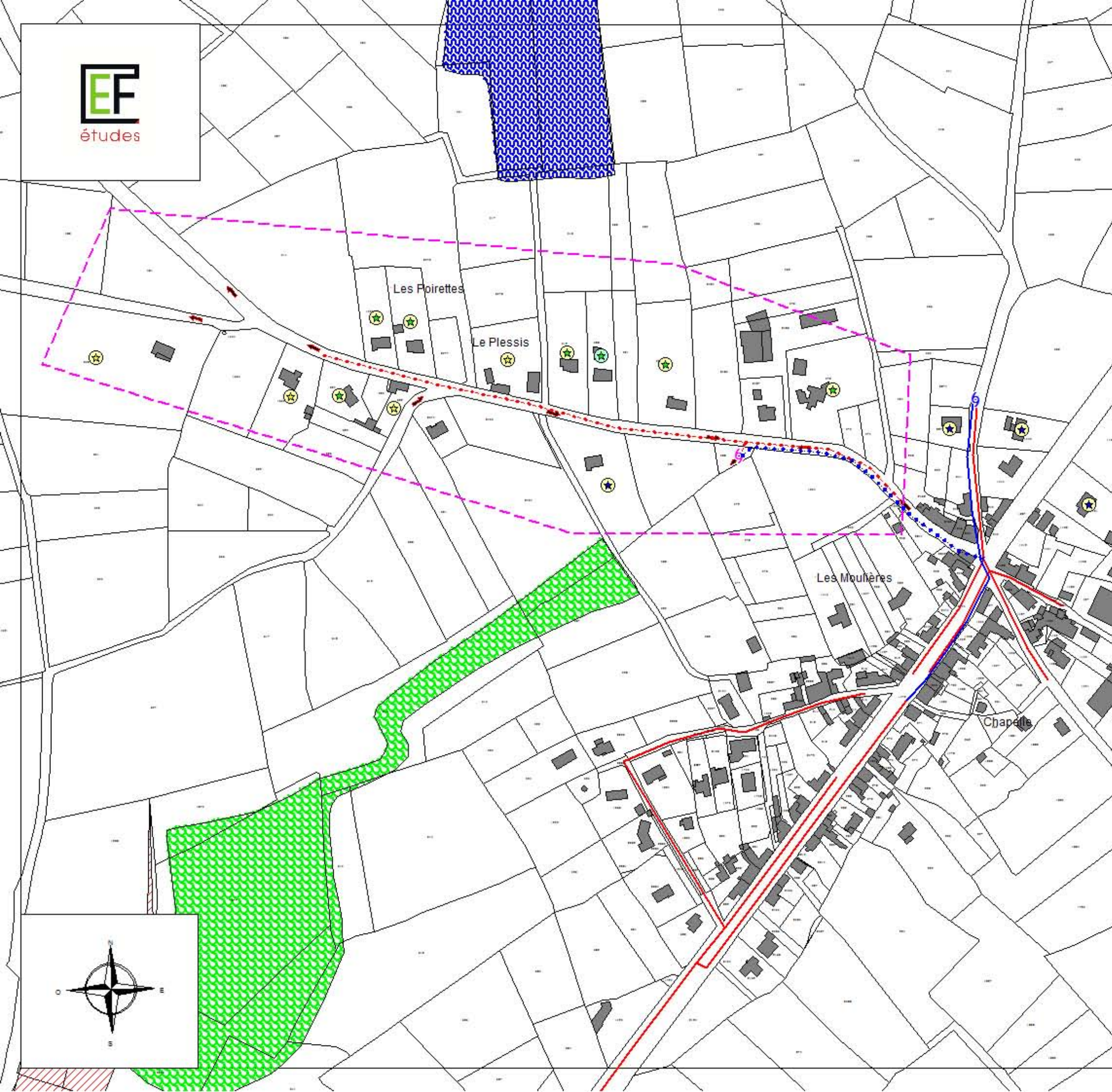
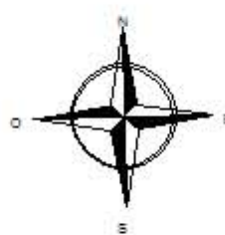
Communauté de Communes
 du
Pays des Achards














MIS A JOUR LE : 25.07.013

ECHELLE : 1/3000°

N°54



-  Réseau gravitaire existant
-  Réseau refoulé existant
-  Réseau gravitaire à créer
-  Réseau refoulé à créer
-  Poste de refoulement existant
-  Unité de traitement existante
-  Unité de traitement à créer
-  Poste de refoulement à créer
-  Pompe individuelle de relevage à prévoir
-  Pente
-  Secteur desservi par le projet

Etat de fonctionnement des assainissements non collectifs à partir des diagnostics SPANC

-  Conforme
-  Non conforme
-  Conforme avec réserves
-  Non contrôlée

Type du dernier contrôle

-  Diagnostic
-  Contrôle de réalisation
-  Contrôle de conception
-  Contrôle de Bon Fonctionnement

MAITRE D'OUVRAGE :

Communauté de Communes
du
Pays des Achards

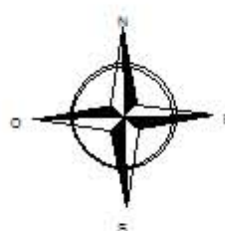


MIS A JOUR LE : 25.07.013

ECHELLE : 1/3000°

N°55

La Guedanchère





DEPARTEMENT DE VENDEE SAINT JULIEN DES LANDES

LA RICHARD NORD

- Réseau gravitaire existant
- Réseau refoulé existant
- Réseau gravitaire à créer
- Réseau refoulé à créer
- Poste de refoulement existant
- Unité de traitement existante
- Unité de traitement à créer
- Poste de refoulement à créer
- Pompe individuelle de relevage à prévoir
- Pente
- Secteur desservi par le projet

Etat de fonctionnement des assainissements non collectifs à partir des diagnostics SPANC

- Conforme
- Conforme avec réserves
- Non conforme
- Non contrôlée

Type du dernier contrôle

- Diagnostic
- Contrôle de réalisation
- Contrôle de conception
- Contrôle de Bon Fonctionnement

MAITRE D'OUVRAGE :

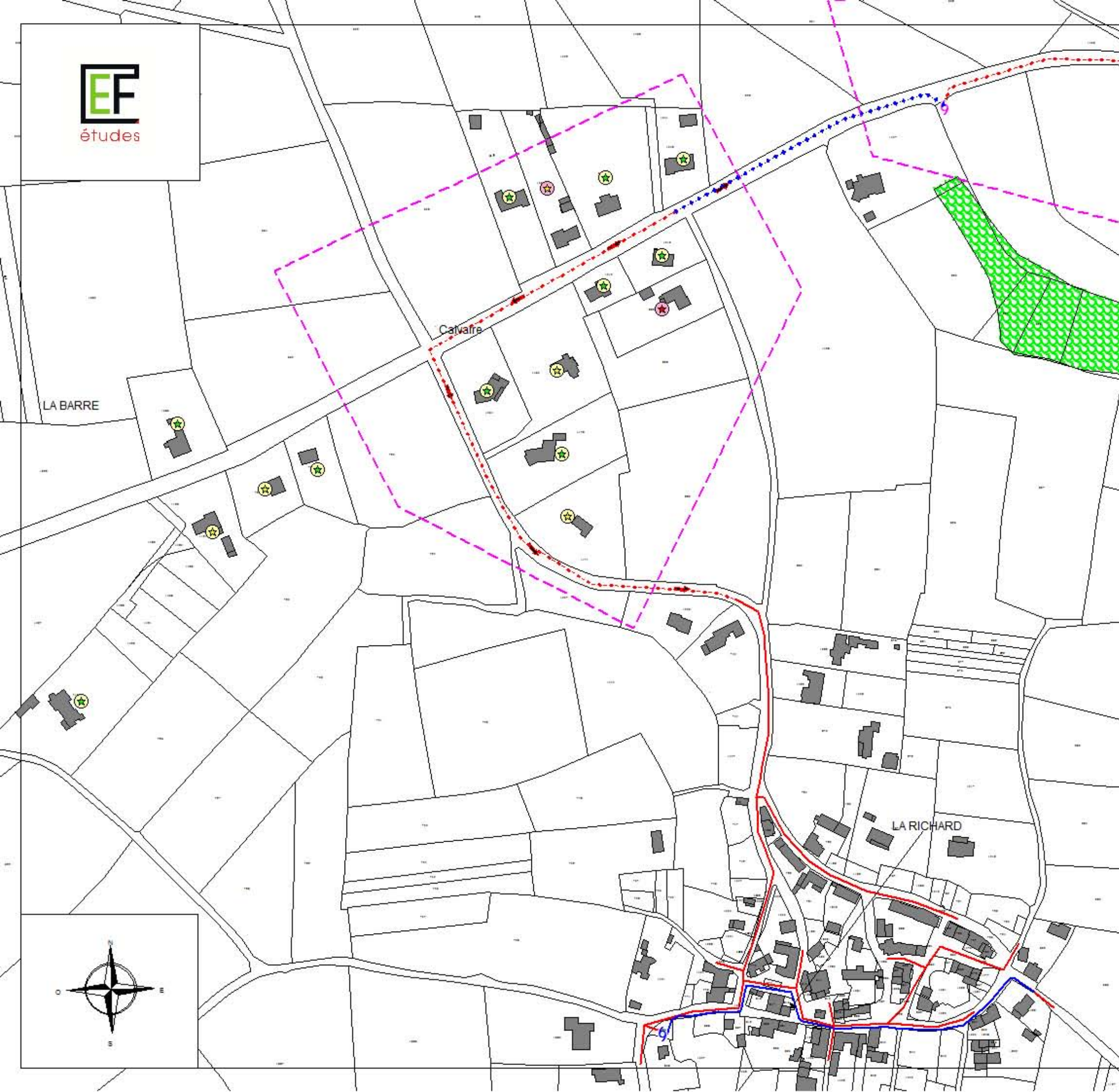
Communauté de Communes
du
Pays des Achards



MIS A JOUR LE : 25.07.013

ECHELLE : 1/2500°

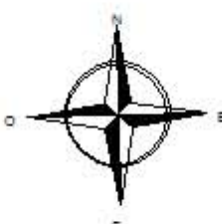
N°56

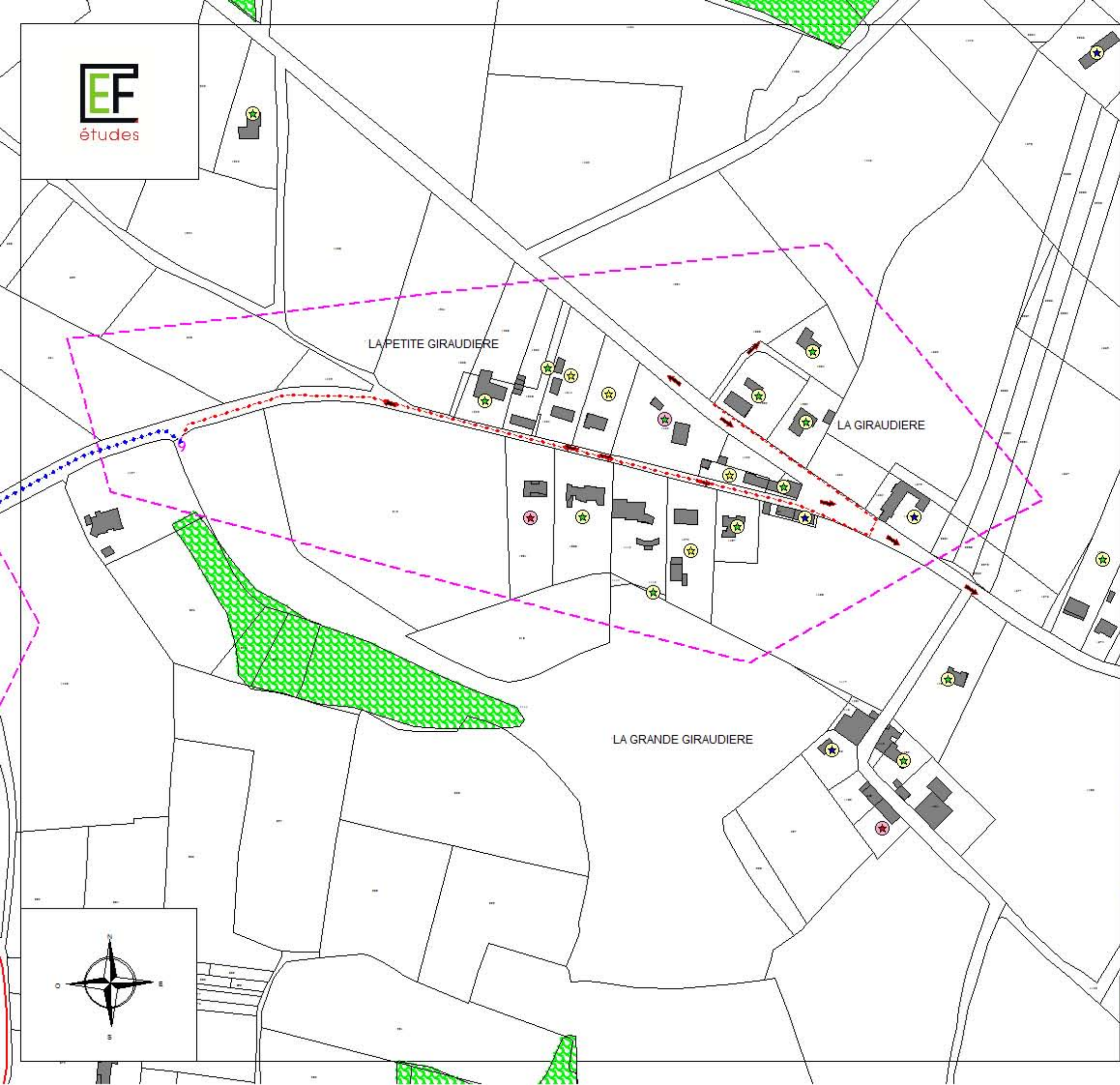


LA BARRE

Calvaire

LA RICHARD





- Réseau gravitaire existant
- Réseau refoulé existant
- Réseau gravitaire à créer
- Réseau refoulé à créer
- Poste de refoulement existant
- Unité de traitement existante
- Unité de traitement à créer
- Poste de refoulement à créer
- Pompe individuelle de relevage à prévoir
- Pente
- Secteur desservi par le projet

Etat de fonctionnement des assainissements non collectifs à partir des diagnostics SPANC

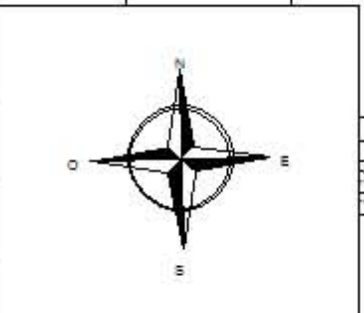
- Conforme
- Non conforme
- Conforme avec réserves
- Non contrôlée

Type du dernier contrôle

- Diagnostic
- Contrôle de réalisation
- Contrôle de conception
- Contrôle de Bon Fonctionnement

MAITRE D'OUVRAGE :

Communauté de Communes
 du
Pays des Achards



MIS A JOUR LE : 25.07.013
 ECHELLE : 1/2500°

N°57

- Réseau gravitaire existant
- Réseau refoulé existant
- Réseau gravitaire à créer
- Réseau refoulé à créer
- Poste de refoulement existant
- Unité de traitement existante
- Unité de traitement à créer
- Poste de refoulement à créer
- Pompe individuelle de relevage à prévoir
- Pente
- Secteur desservi par le projet

Raccordement au futur réseau
lors de l'urbanisation de ce secteur

Raccordement au futur réseau
lors de l'urbanisation de ce secteur

Etat de fonctionnement des assainissements non collectifs
à partir des diagnostics SPANC

- Conforme
- Non conforme
- Conforme avec réserves
- Non contrôlée

Type du dernier contrôle

- Diagnostic
- Contrôle de réalisation
- Contrôle de conception
- Contrôle de Bon Fonctionnement

MAITRE D'OUVRAGE :

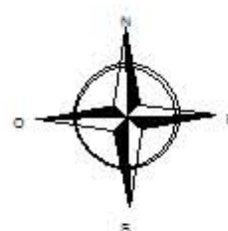
Communauté de Communes
du
Pays des Achards



MIS A JOUR LE : 25.07.013

ECHELLE : 1/2500°

N°58



- Réseau gravitaire existant
- Réseau refoulé existant
- Réseau gravitaire à créer
- Réseau refoulé à créer
- Poste de refoulement existant
- Unité de traitement existante
- Unité de traitement à créer
- Poste de refoulement à créer
- Pompe individuelle de relevage à prévoir
- Pente
- Secteur desservi par le projet

Etat de fonctionnement des assainissements non collectifs à partir des diagnostics SPANC

- Conforme
- Non conforme
- Conforme avec réserves
- Non contrôlée

Type du dernier contrôle

- Diagnostic
- Contrôle de réalisation
- Contrôle de conception
- Contrôle de Bon Fonctionnement

MAITRE D'OUVRAGE :

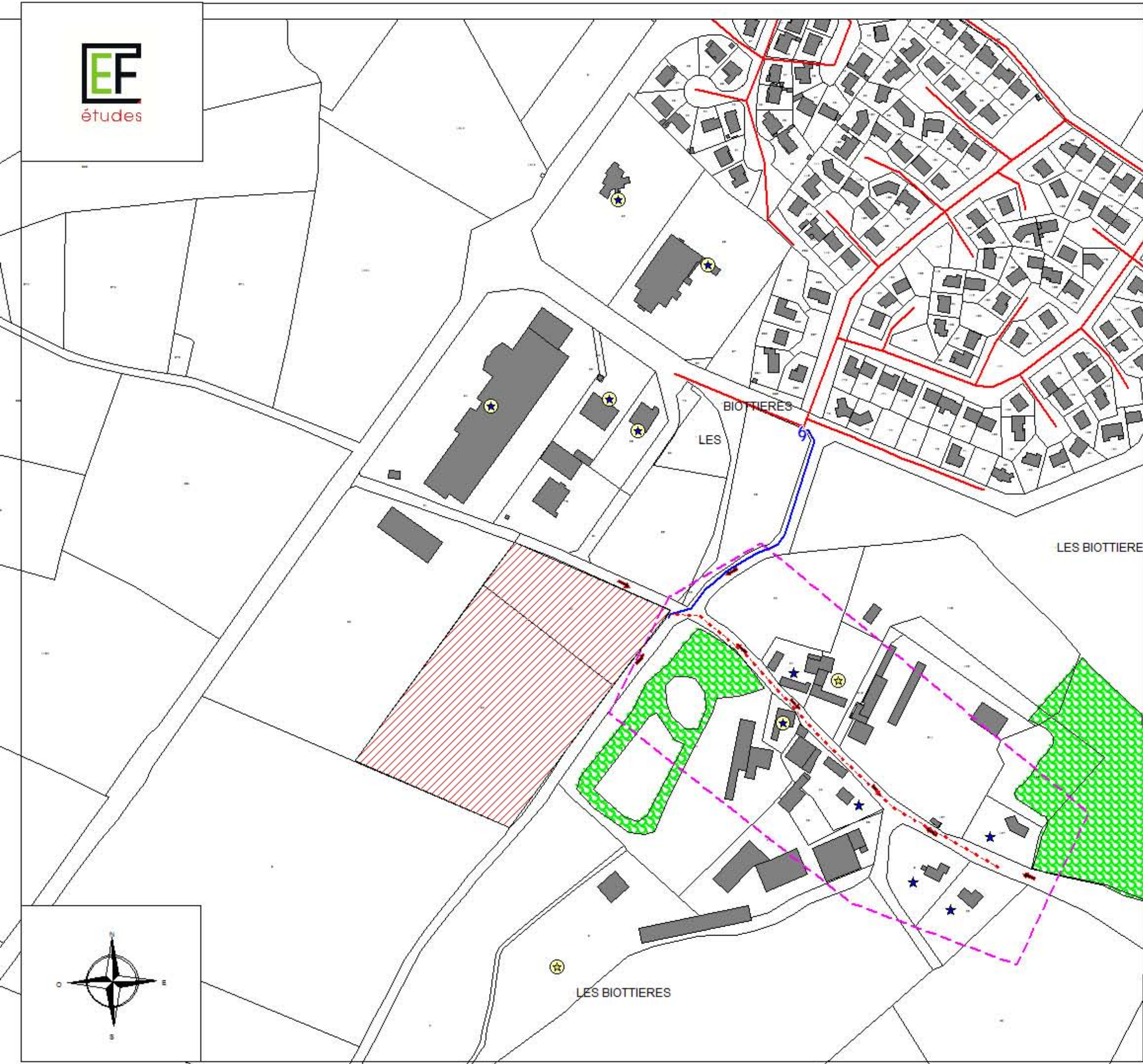
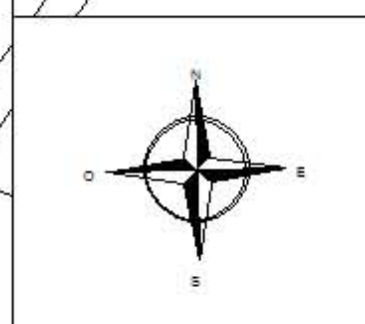
Communauté de Communes
du
Pays des Achards



MIS A JOUR LE : 25.07.013

ECHELLE : 1/3000°

N°59
















DEPARTEMENT DE VENDEE

SAINT MATHURIN

BOURGNEUF

-  Réseau gravitaire existant
-  Réseau refoulé existant
-  Réseau gravitaire à créer
-  Réseau refoulé à créer
-  Poste de refoulement existant
-  Unité de traitement existante
-  Unité de traitement à créer
-  Poste de refoulement à créer
-  Pompe individuelle de relevage à prévoir
-  Pente
-  Secteur desservi par le projet

Etat de fonctionnement des assainissements non collectifs à partir des diagnostics SPANC

-  Conforme
-  Non conforme
-  Conforme avec réserves
-  Non contrôlée

Type du dernier contrôle

-  Diagnostic
-  Contrôle de réalisation
-  Contrôle de conception
-  Contrôle de Bon Fonctionnement

MAITRE D'OUVRAGE :

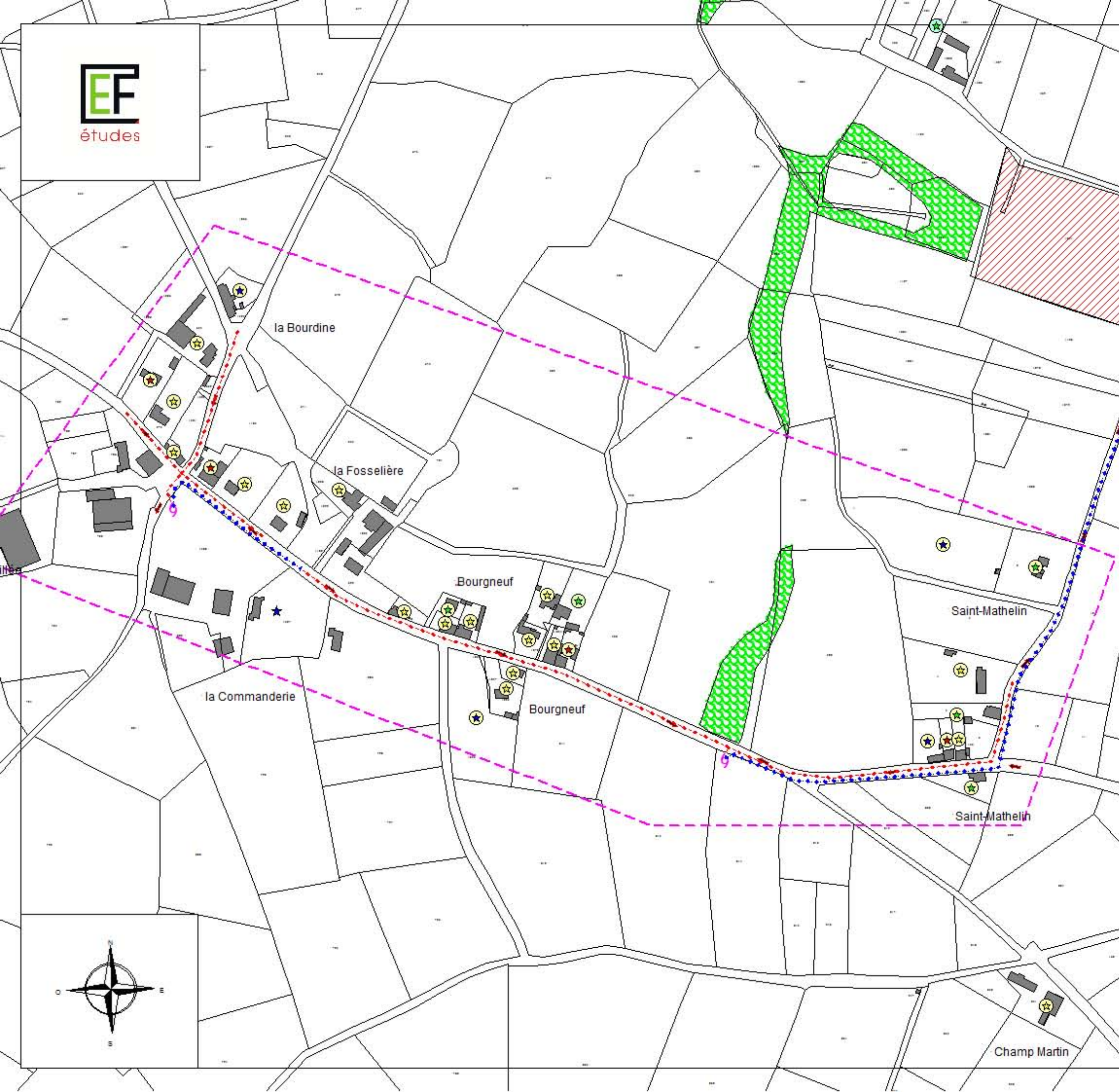
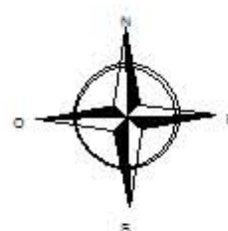
Communauté de Communes
du
Pays des Achards

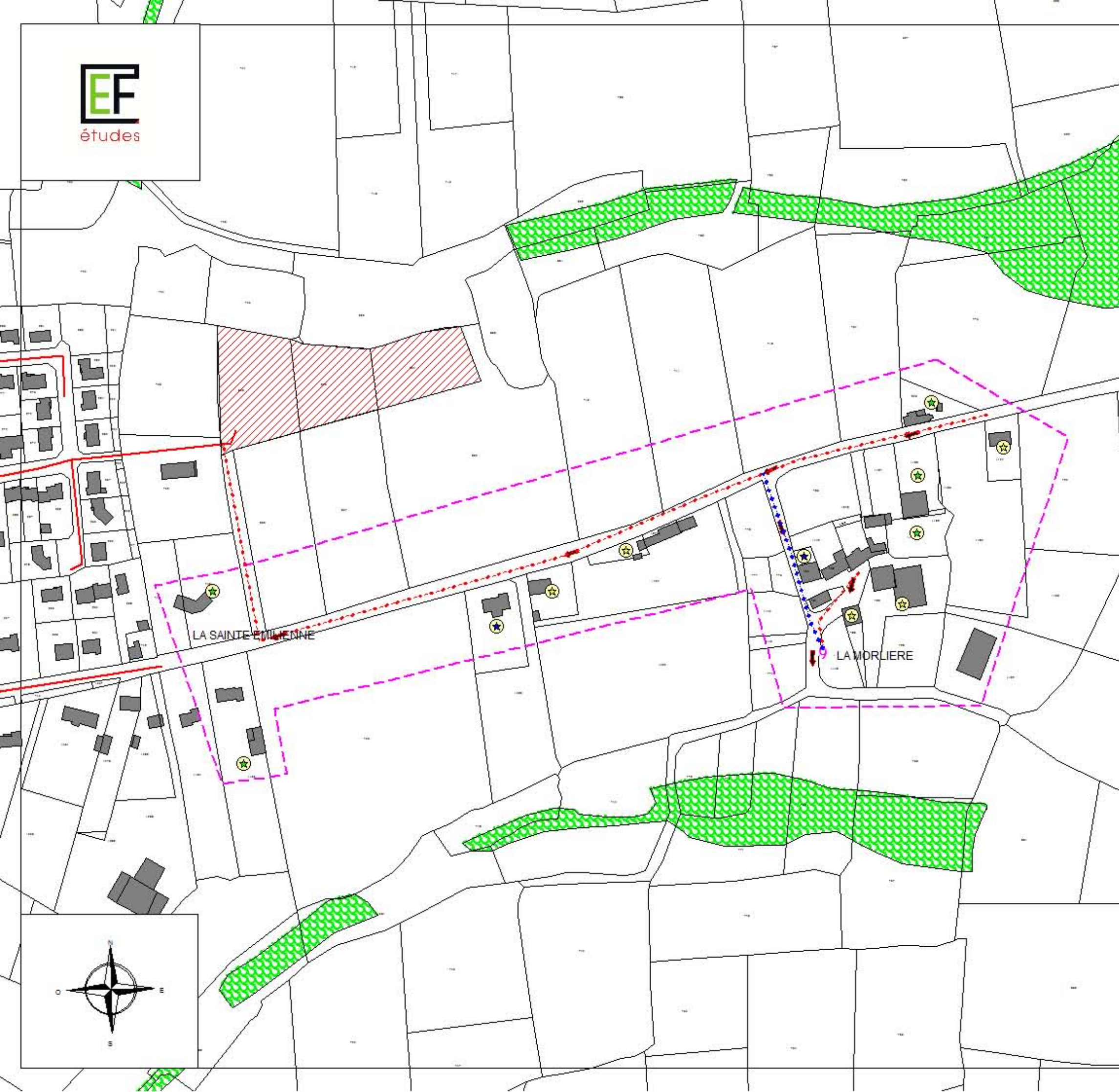













MIS A JOUR LE : 25.07.013

ECHELLE : 1/3500°

N°60





-  Réseau gravitaire existant
-  Réseau refoulé existant
-  Réseau gravitaire à créer
-  Réseau refoulé à créer
-  Poste de refoulement existant
-  Unité de traitement existante
-  Unité de traitement à créer
-  Poste de refoulement à créer
-  Pompe individuelle de relevage à prévoir
-  Pente
-  Secteur desservi par le projet

Etat de fonctionnement des assainissements non collectifs à partir des diagnostics SPANC

-  Conforme
-  Non conforme
-  Conforme avec réserves
-  Non contrôlée

Type du dernier contrôle

-  Diagnostic
-  Contrôle de réalisation
-  Contrôle de conception
-  Contrôle de Bon Fonctionnement

MAITRE D'OUVRAGE :

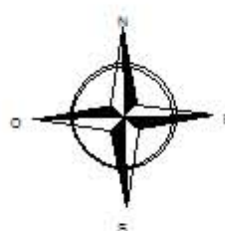
Communauté de Communes
du
Pays des Achards

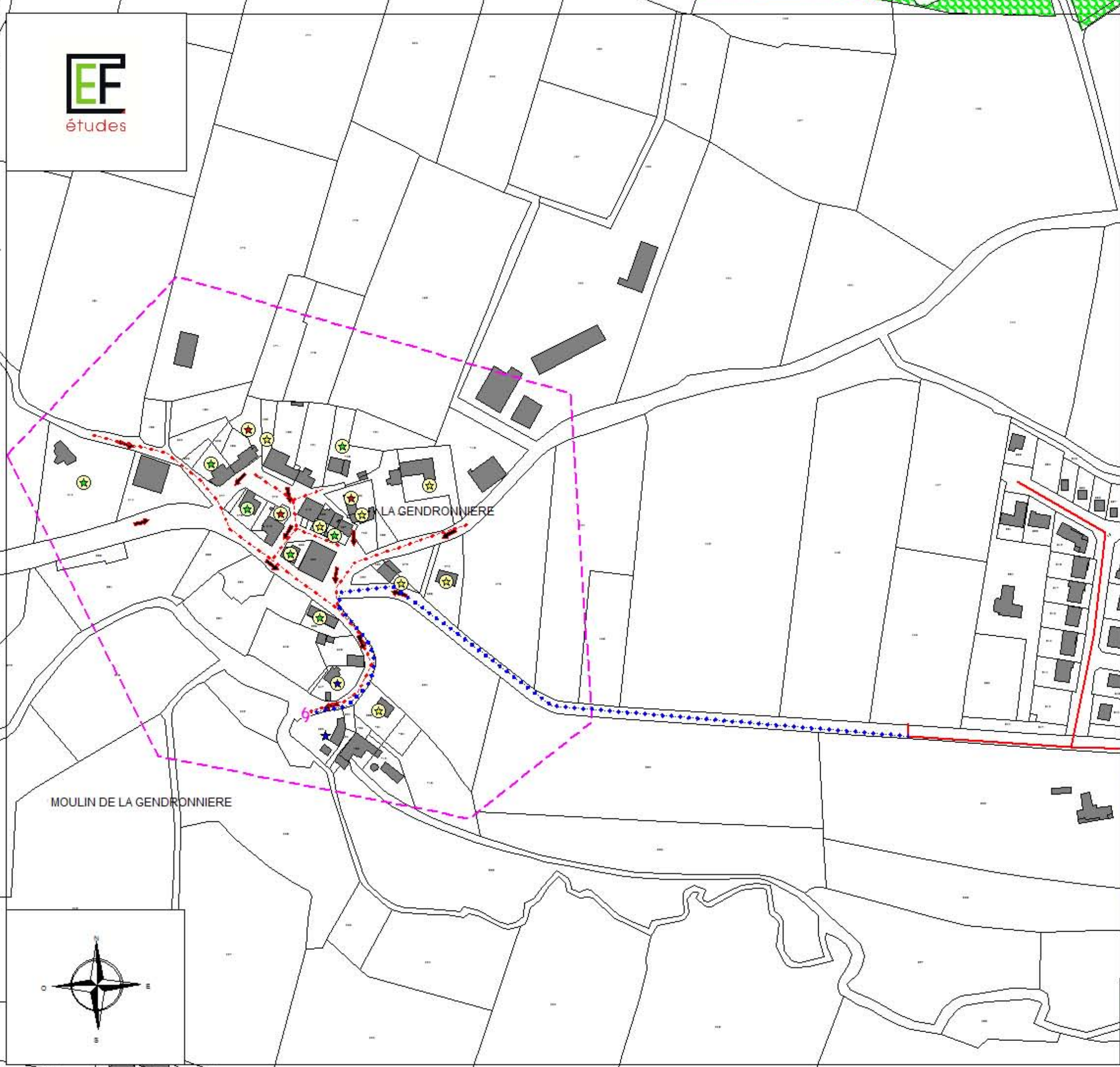


MIS A JOUR LE : 25.07.013

ECHELLE : 1/2500°

N°61





- Réseau gravitaire existant
- Réseau refoulé existant
- Réseau gravitaire à créer
- Réseau refoulé à créer
- Poste de refoulement existant
- Unité de traitement existante
- Unité de traitement à créer
- Poste de refoulement à créer
- Pompe individuelle de relevage à prévoir
- Pente
- Secteur desservi par le projet

Etat de fonctionnement des assainissements non collectifs à partir des diagnostics SPANC

- Conforme
- Non conforme
- Conforme avec réserves
- Non contrôlée

Type du dernier contrôle

- Diagnostic
- Contrôle de réalisation
- Contrôle de conception
- Contrôle de Bon Fonctionnement

MAITRE D'OUVRAGE :

Communauté de Communes
 du
Pays des Achards

MIS A JOUR LE : 25.07.013
 ECHELLE : 1/2500°

N°62

- Réseau gravitaire existant
- Réseau refoulé existant
- Réseau gravitaire à créer
- Réseau refoulé à créer
- Poste de refoulement existant
- Unité de traitement existante
- Unité de traitement à créer
- Poste de refoulement à créer
- Pompe individuelle de relevage à prévoir
- Pente
- Secteur desservi par le projet

Etat de fonctionnement des assainissements non collectifs à partir des diagnostics SPANC

- Conforme
- Non conforme
- Conforme avec réserves
- Non contrôlée

Type du dernier contrôle

- Diagnostic
- Contrôle de réalisation
- Contrôle de conception
- Contrôle de Bon Fonctionnement

MAITRE D'OUVRAGE :

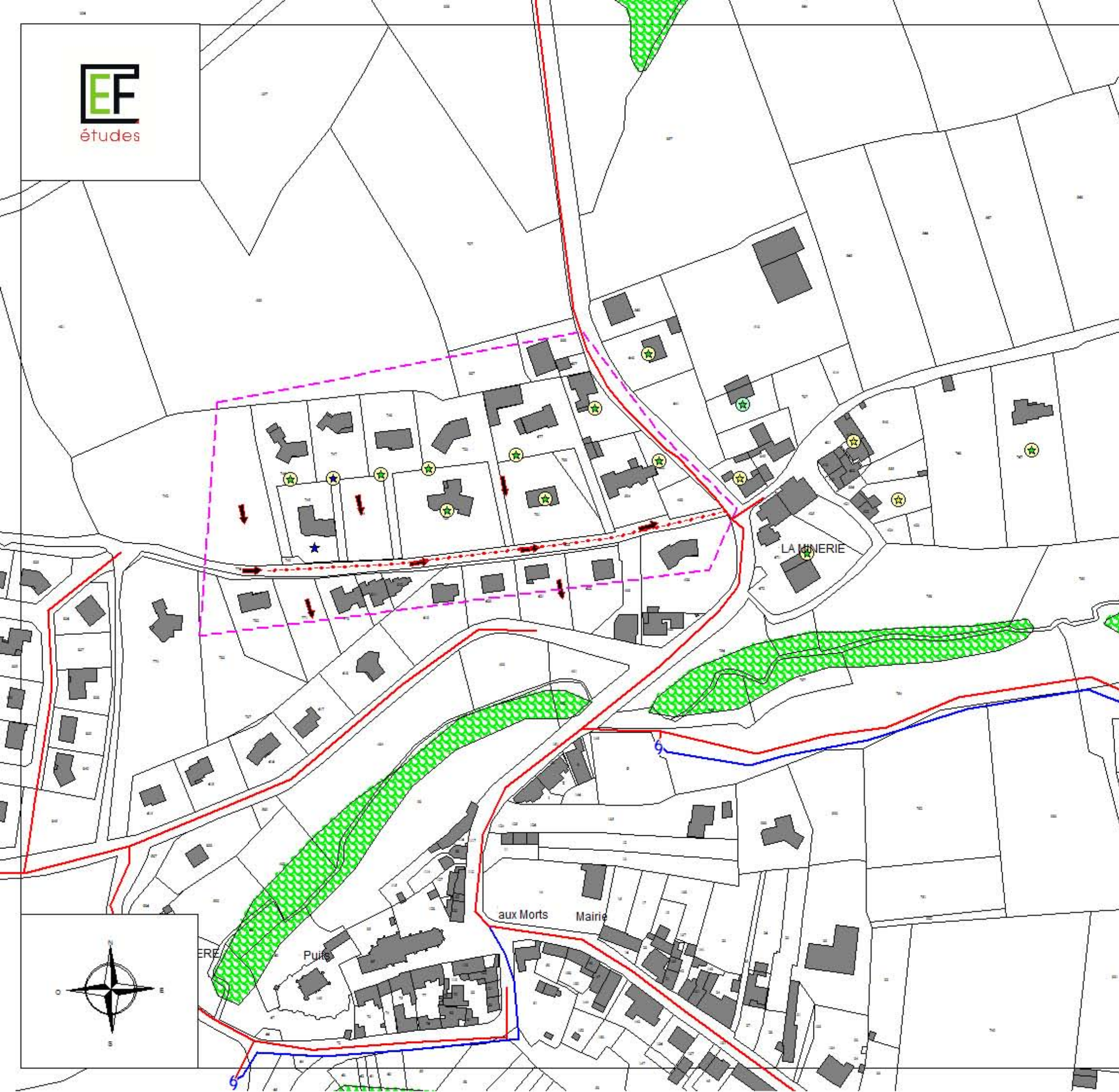
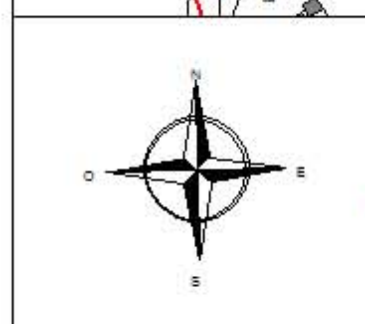
Communauté de Communes
 du
Pays des Achards



MIS A JOUR LE : 25.07.013

ECHELLE : 1/2000°

N°63



Propositions de plan de zonage d'assainissement collectif

Commune de Beaulieu sous La Roche

- ↪ Carte N°64 : Le Bourg,
- ↪ Carte N°65 : La Guérinière,
- ↪ Carte N°66 : Rue de l'Etang et Impasse des Fontaines,
- ↪ Carte N°67 : Le Plessis aux Moines,
- Commune de La Chapelle Achard
- ↪ Carte N°68 : Le Bourg,
- Commune de La Chapelle Hermier
- ↪ Carte N°69 : Le Bourg,
- ↪ Carte N°70 : La Faverie,
- Commune de La Mothe Achard
- ↪ Carte N°71 : Le Bourg,

Commune de Martinet

- ↪ Carte N°72 : Le Bourg,
- ↪ Carte N°73 : Le Lutron,

Commune de Nieul Le Dolent

- ↪ Carte N°74 : Le Bourg,

Commune de Sainte Flaive des Loups

- ↪ Carte N°75 : Le Bourg,

Commune de Saint Georges de Pointindoux

- ↪ Carte N°76 : Le Bourg,
- ↪ Carte N°77 : La Guillemandière,
- ↪ Carte N°78 : Les Essais,
- ↪ Carte N°79 : Pointindoux,

Commune de Saint Julien des Landes

- ↪ Carte N°80 : Le Bourg,
- ↪ Carte N°81 : La Richard,
- ↪ Carte N°82 : La Baudrière,
- ↪ Carte N°83 : La Bassetière,

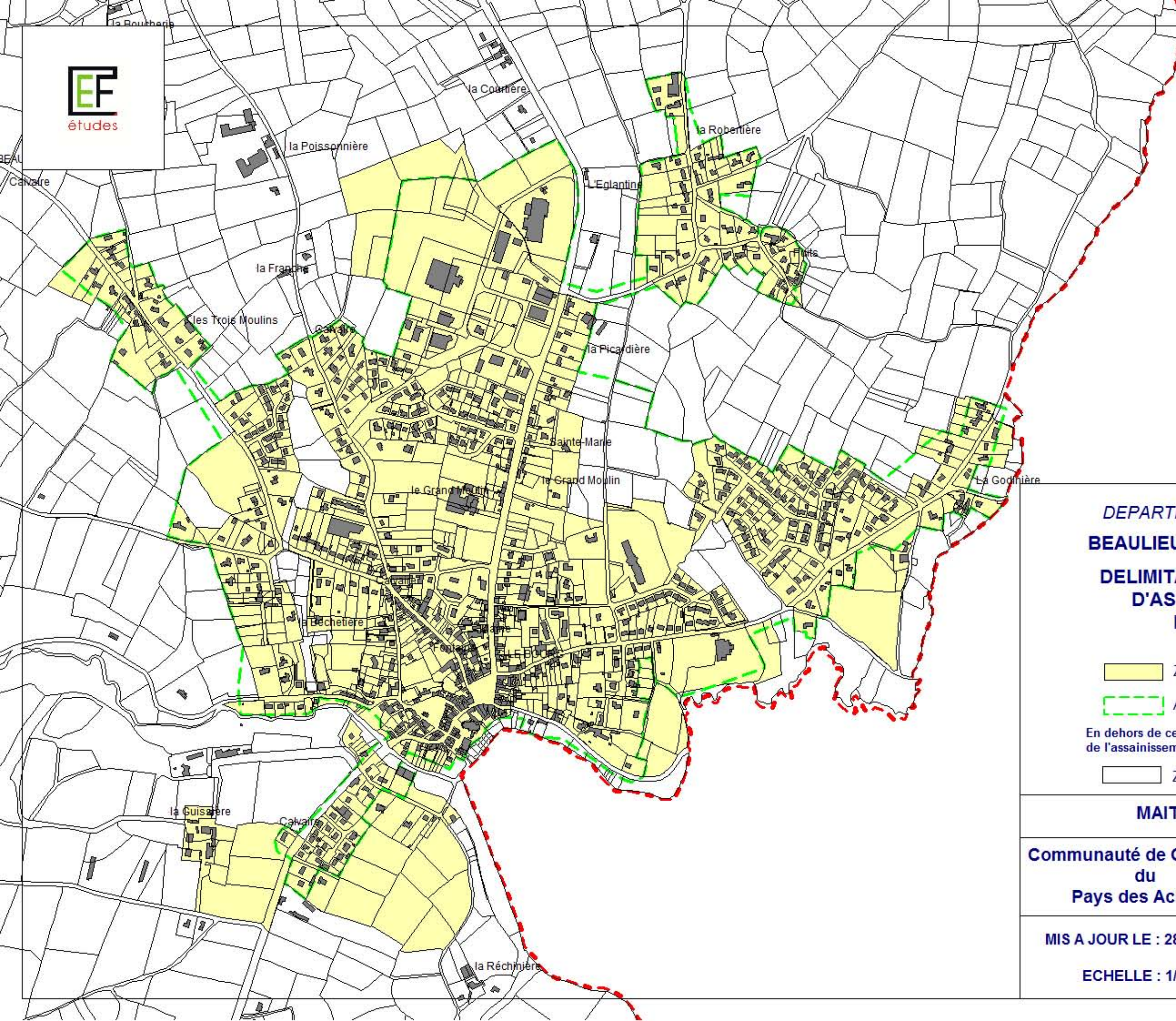
Commune de Saint Mathurin

- ↪ Carte N°84 : Le Bourg,
- ↪ Carte N°85 : Les Biottières,

Commune du Girouard

- ↪ Carte N°86 : Le Bourg et Rue de la Vigne,

↪ **Carte de zonage** au format A0 pour l'ensemble de la Communauté de Communes du Pays des Achards



DEPARTEMENT DE VENDEE
BEAULIEU SOUS LA ROCHE
DELIMITATION DU ZONAGE
D'ASSAINISSEMENT
DU BOURG

-  Zonage collectif 2014
-  Ancien zonage collectif

En dehors de ce périmètre, les zones relèvent de l'assainissement non collectif.

-  Zonage non collectif

MAITRE D'OUVRAGE :

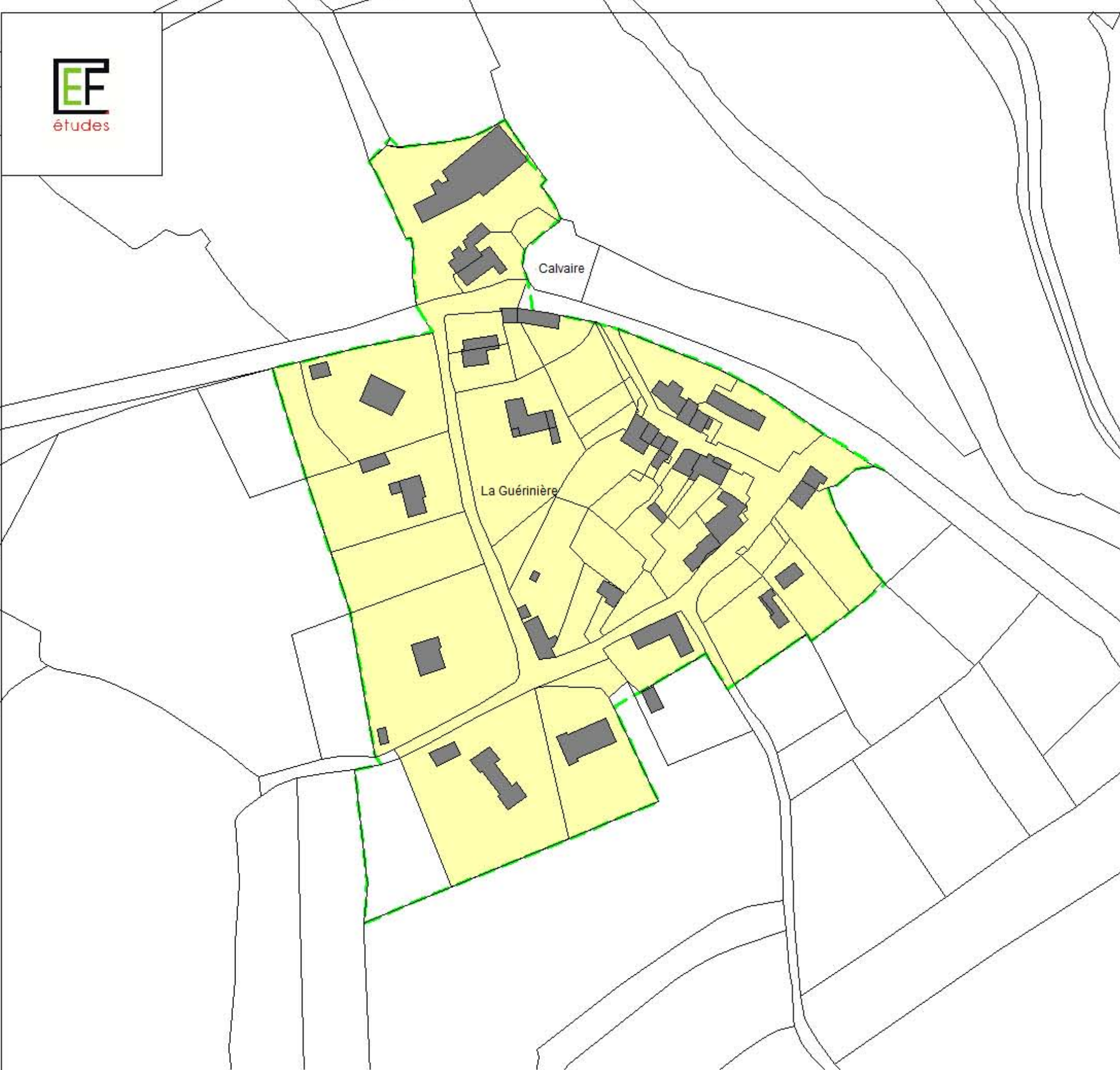
Communauté de Communes
du
Pays des Achards



MIS A JOUR LE : 28.04.2014

ECHELLE : 1/8 000°

N°64



DEPARTEMENT DE VENDEE
BEAULIEU SOUS LA ROCHE
**DELIMITATION DU ZONAGE
D'ASSAINISSEMENT
DE LA GUERINIERE**

 Zonage collectif 2014

 Ancien zonage collectif

En dehors de ce périmètre, les zones relèvent
de l'assainissement non collectif.

 Zonage non collectif

MAITRE D'OUVRAGE :

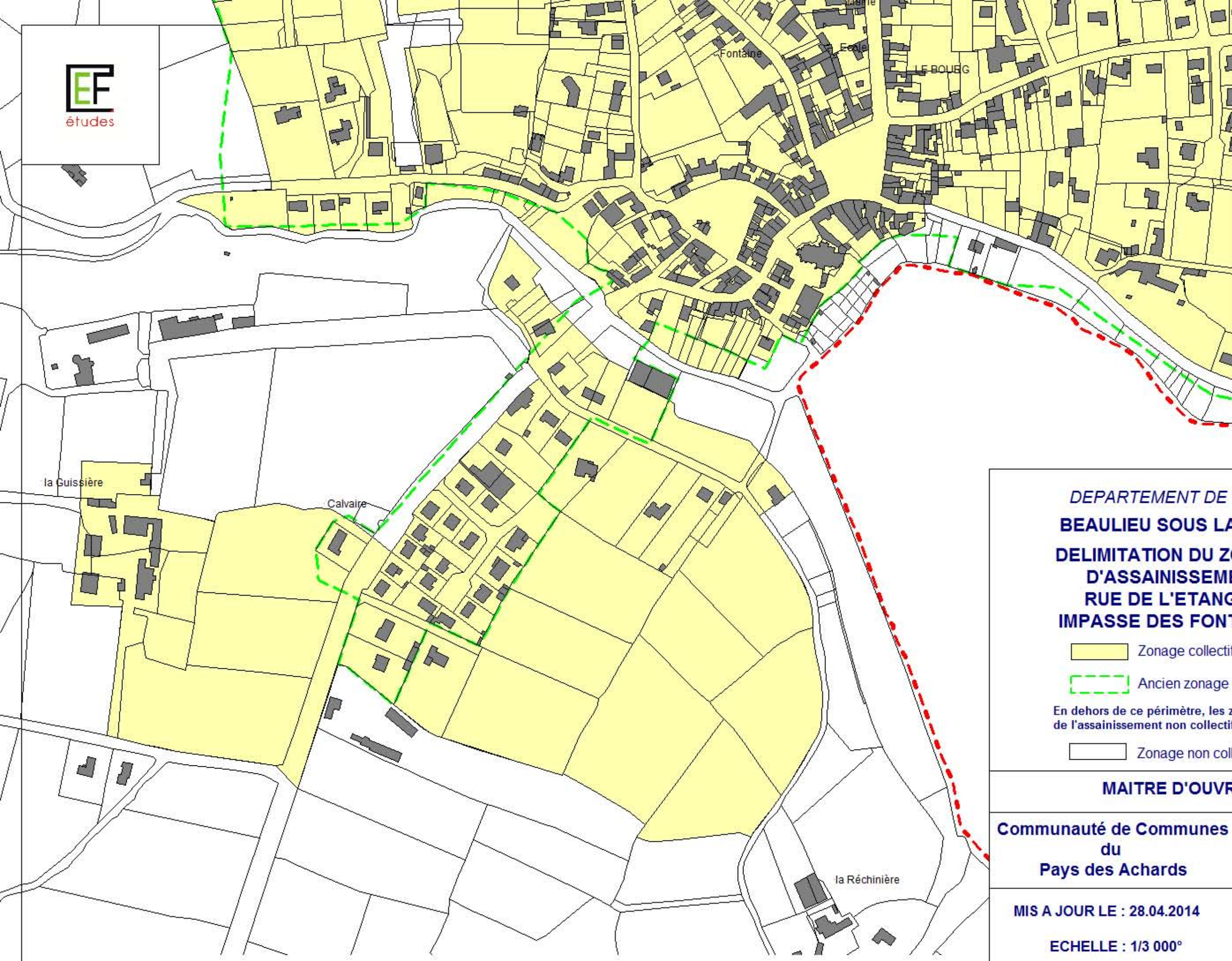
**Communauté de Communes
du
Pays des Achards**



MIS A JOUR LE : 28.04.2014

ECHELLE : 1/1 500°

N°65



**DEPARTEMENT DE VENDEE
BEAULIEU SOUS LA ROCHE
DELIMITATION DU ZONAGE
D'ASSAINISSEMENT
RUE DE L'ETANG ET
IMPASSE DES FONTAINES**

-  Zonage collectif 2014
-  Ancien zonage collectif

En dehors de ce périmètre, les zones relèvent de l'assainissement non collectif.

-  Zonage non collectif

MAITRE D'OUVRAGE :

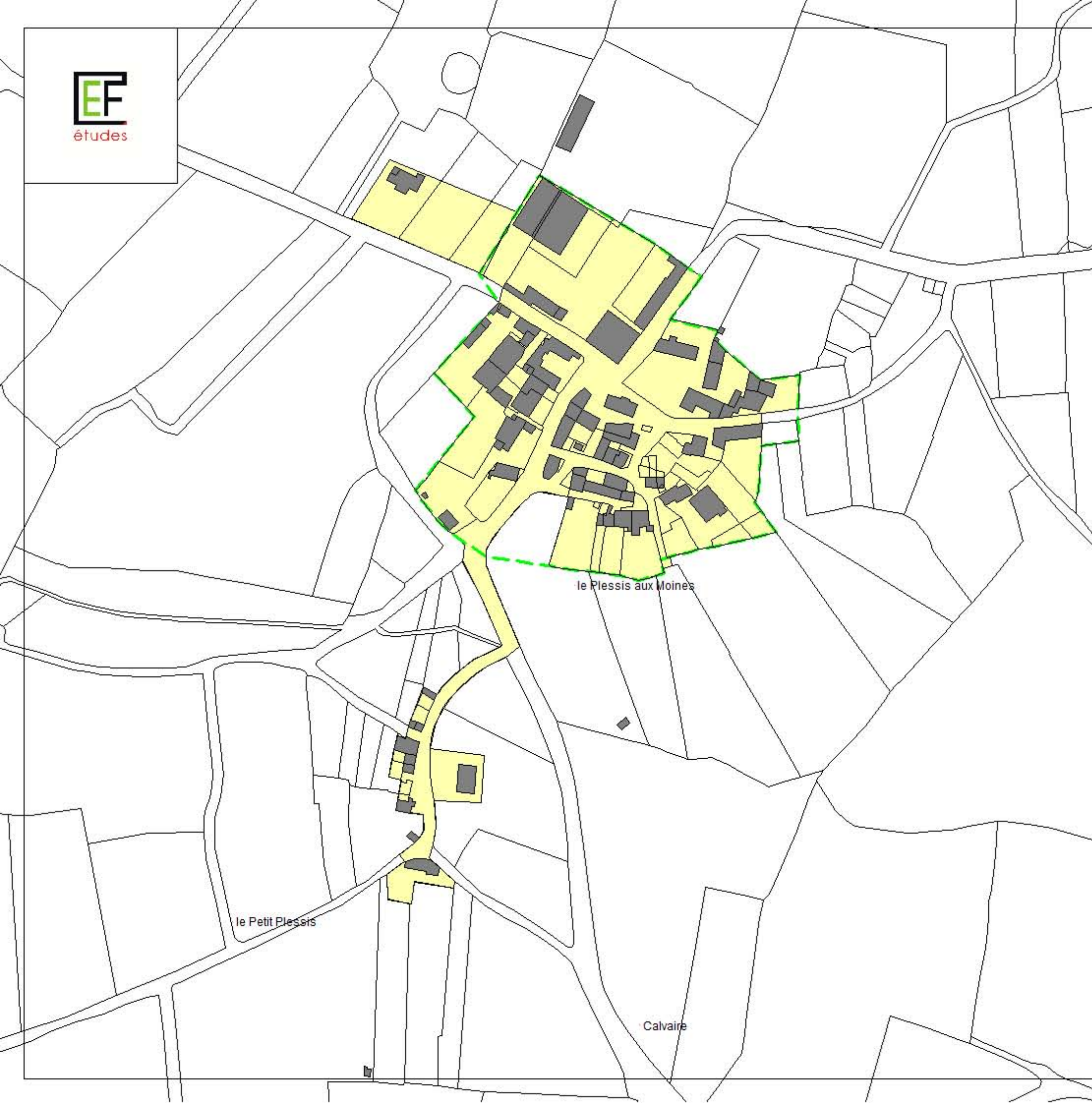
**Communauté de Communes
du
Pays des Achards**



MIS A JOUR LE : 28.04.2014

ECHELLE : 1/3 000°

N°66



DEPARTEMENT DE VENDEE
BEAULIEU SOUS LA ROCHE
DELIMITATION DU ZONAGE
D'ASSAINISSEMENT
LE PLESSIS AUX MOINES

 Zonage collectif 2014

 Ancien zonage collectif

En dehors de ce périmètre, les zones relèvent de l'assainissement non collectif.

 Zonage non collectif

MAITRE D'OUVRAGE :

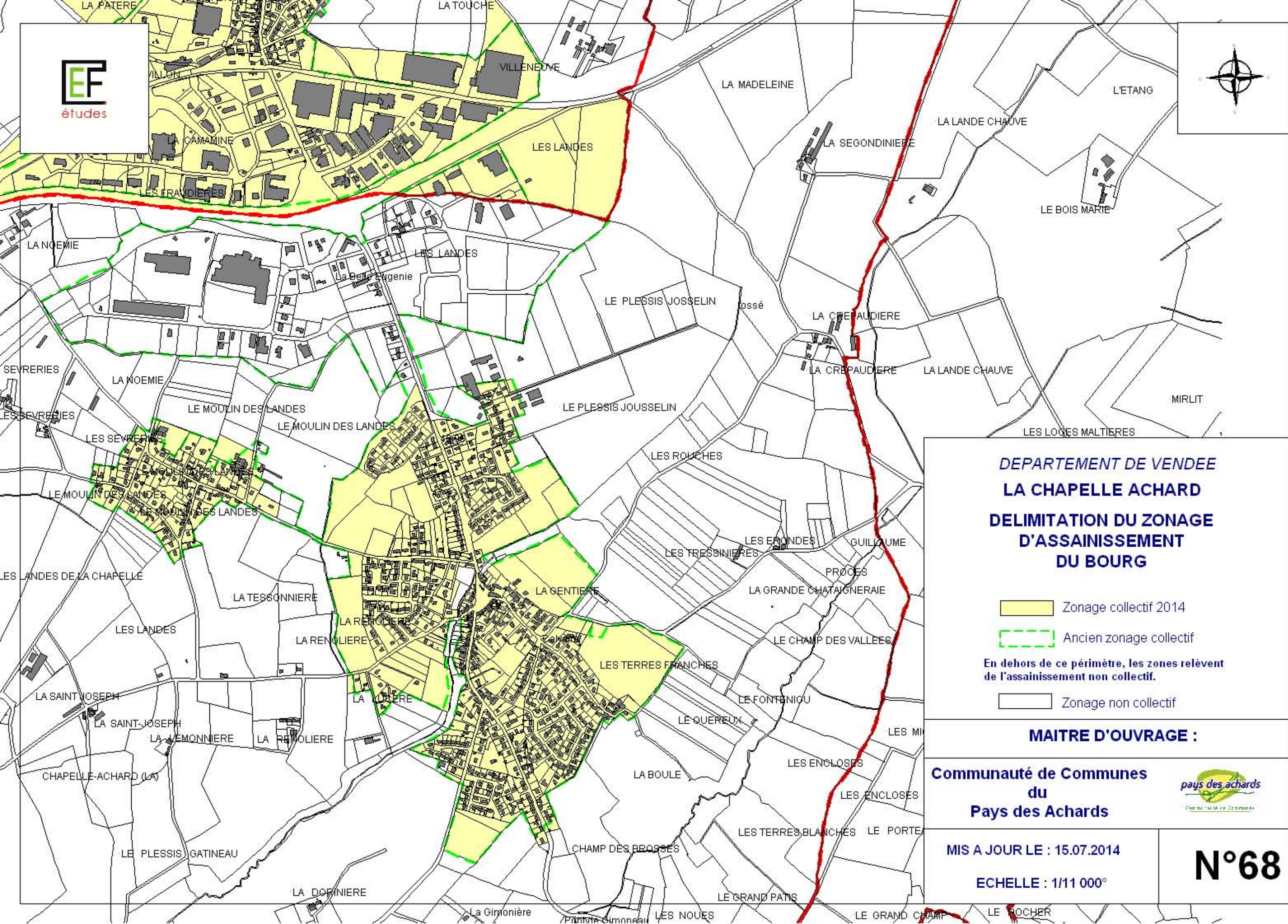
Communauté de Communes
du
Pays des Achards



MIS A JOUR LE : 28.04.2014

ECHELLE : 1/2 000°

N°67



**DEPARTEMENT DE VENDEE
LA CHAPELLE ACHARD
DELIMITATION DU ZONAGE
D'ASSAINISSEMENT
DU BOURG**

-  Zonage collectif 2014
-  Ancien zonage collectif
- En dehors de ce périmètre, les zones relèvent de l'assainissement non collectif.
-  Zonage non collectif

MAITRE D'OUVRAGE :

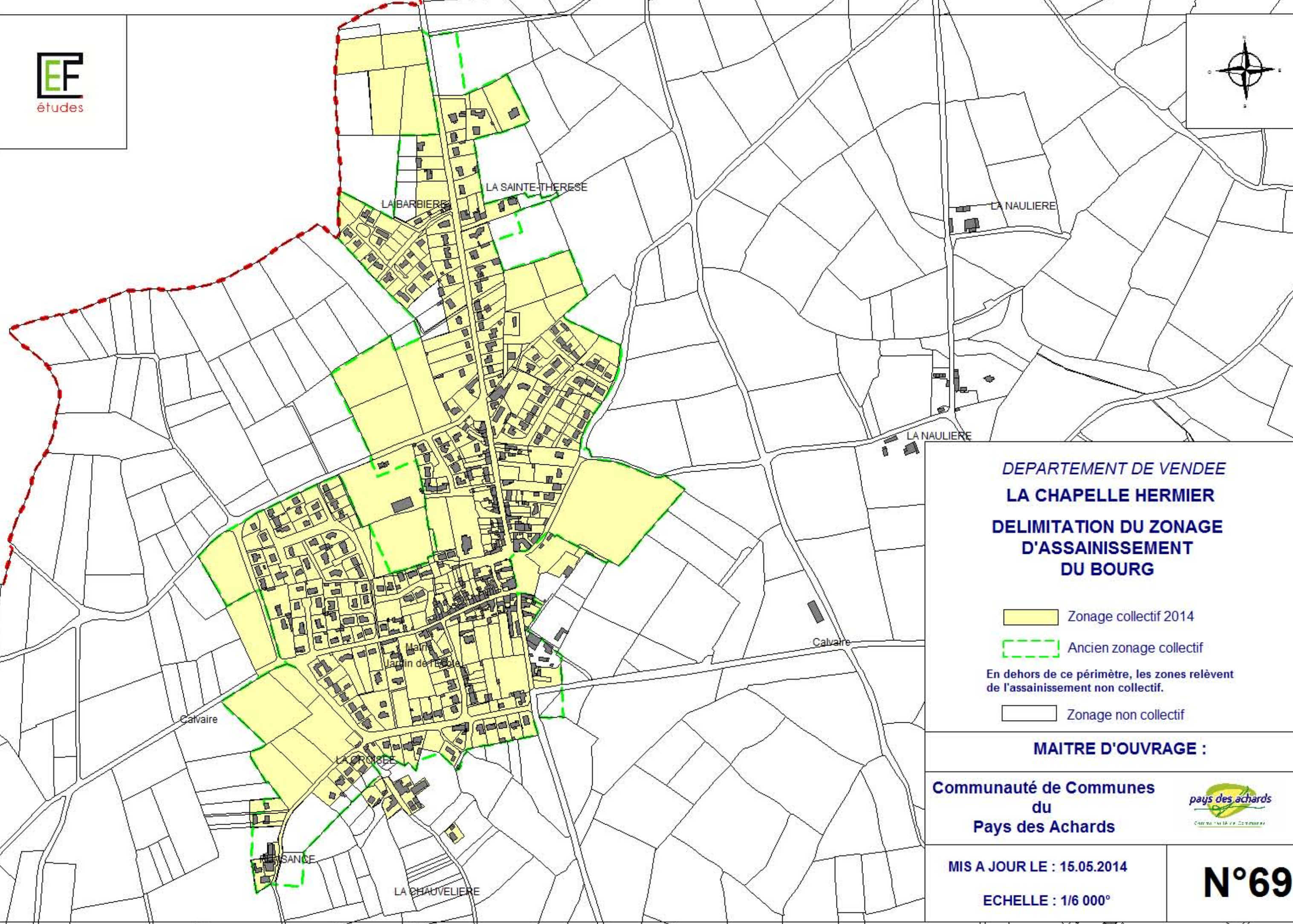
**Communauté de Communes
du
Pays des Achards**



MIS A JOUR LE : 15.07.2014

ECHELLE : 1/11 000°

N°68



**DEPARTEMENT DE VENDEE
LA CHAPELLE HERMIER
DELIMITATION DU ZONAGE
D'ASSAINISSEMENT
DU BOURG**

- Zonage collectif 2014
- Ancien zonage collectif

En dehors de ce périmètre, les zones relèvent de l'assainissement non collectif.

- Zonage non collectif

MAITRE D'OUVRAGE :

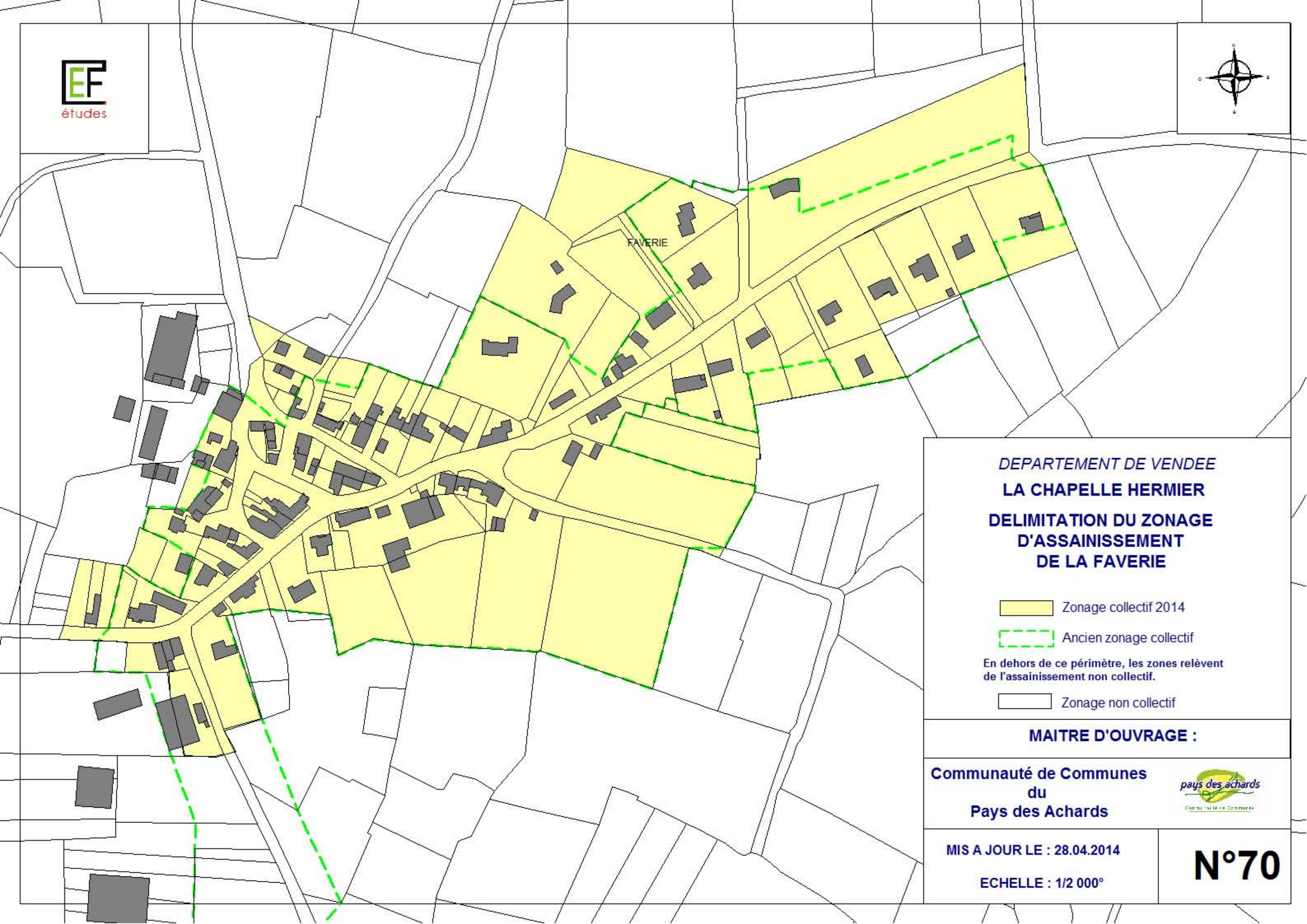
**Communauté de Communes
du
Pays des Achards**



MIS A JOUR LE : 15.05.2014

ECHELLE : 1/6 000°

N°69



DEPARTEMENT DE VENDEE
LA CHAPELLE HERMIER
DELIMITATION DU ZONAGE
D'ASSAINISSEMENT
DE LA FAVERIE

 Zonage collectif 2014

 Ancien zonage collectif

En dehors de ce périmètre, les zones relèvent
de l'assainissement non collectif.

 Zonage non collectif

MAITRE D'OUVRAGE :

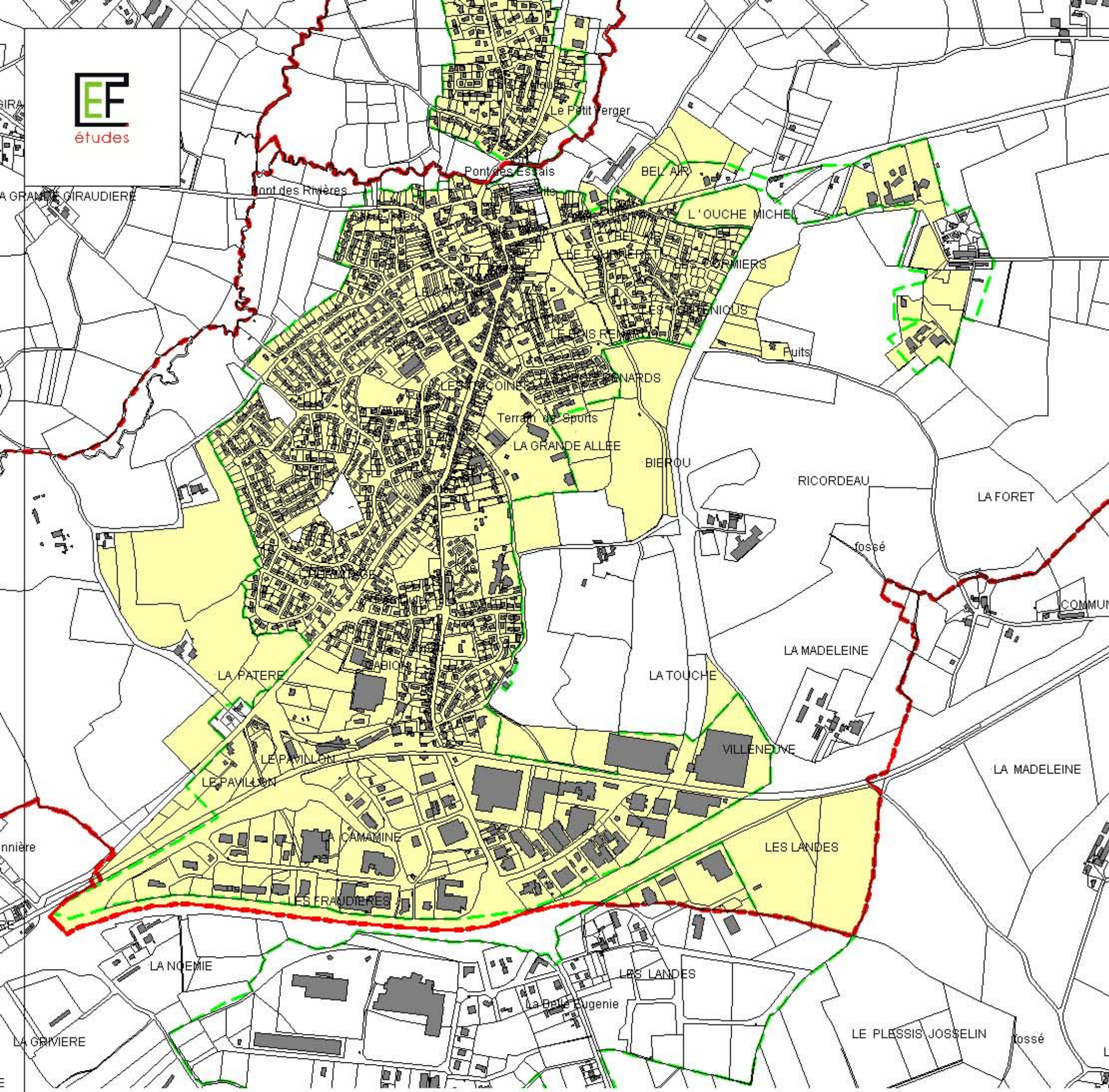
Communauté de Communes
du
Pays des Achards



MIS A JOUR LE : 28.04.2014

ECHELLE : 1/2 000°

N°70



**DEPARTEMENT DE VENDEE
LA MOTHE ACHARD
DELIMITATION DU ZONAGE
D'ASSAINISSEMENT
DU BOURG**

-  Zonage collectif 2014
-  Ancien zonage collectif

En dehors de ce périmètre, les zones relèvent de l'assainissement non collectif.

-  Zonage non collectif

MAITRE D'OUVRAGE :

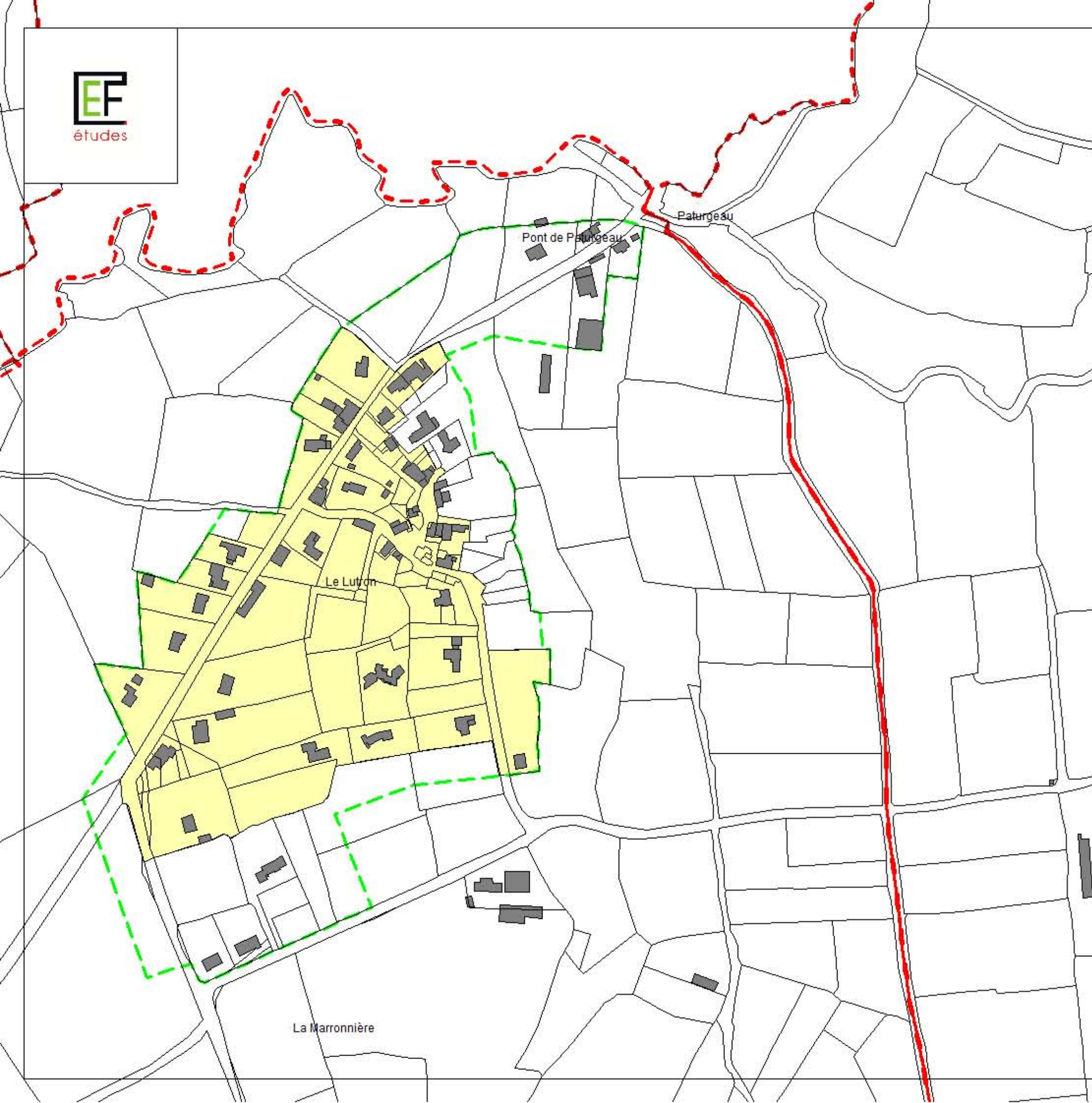
**Communauté de Communes
du
Pays des Achards**



MIS A JOUR LE : 15.07.2014

ECHELLE : 1/11 000°

N°71



DEPARTEMENT DE VENDEE
MARTINET
DELIMITATION DU ZONAGE
D'ASSAINISSEMENT
DU LUTRON

-  Zonage collectif 2014
-  Ancien zonage collectif

En dehors de ce périmètre, les zones relèvent de l'assainissement non collectif.

-  Zonage non collectif

MAITRE D'OUVRAGE :

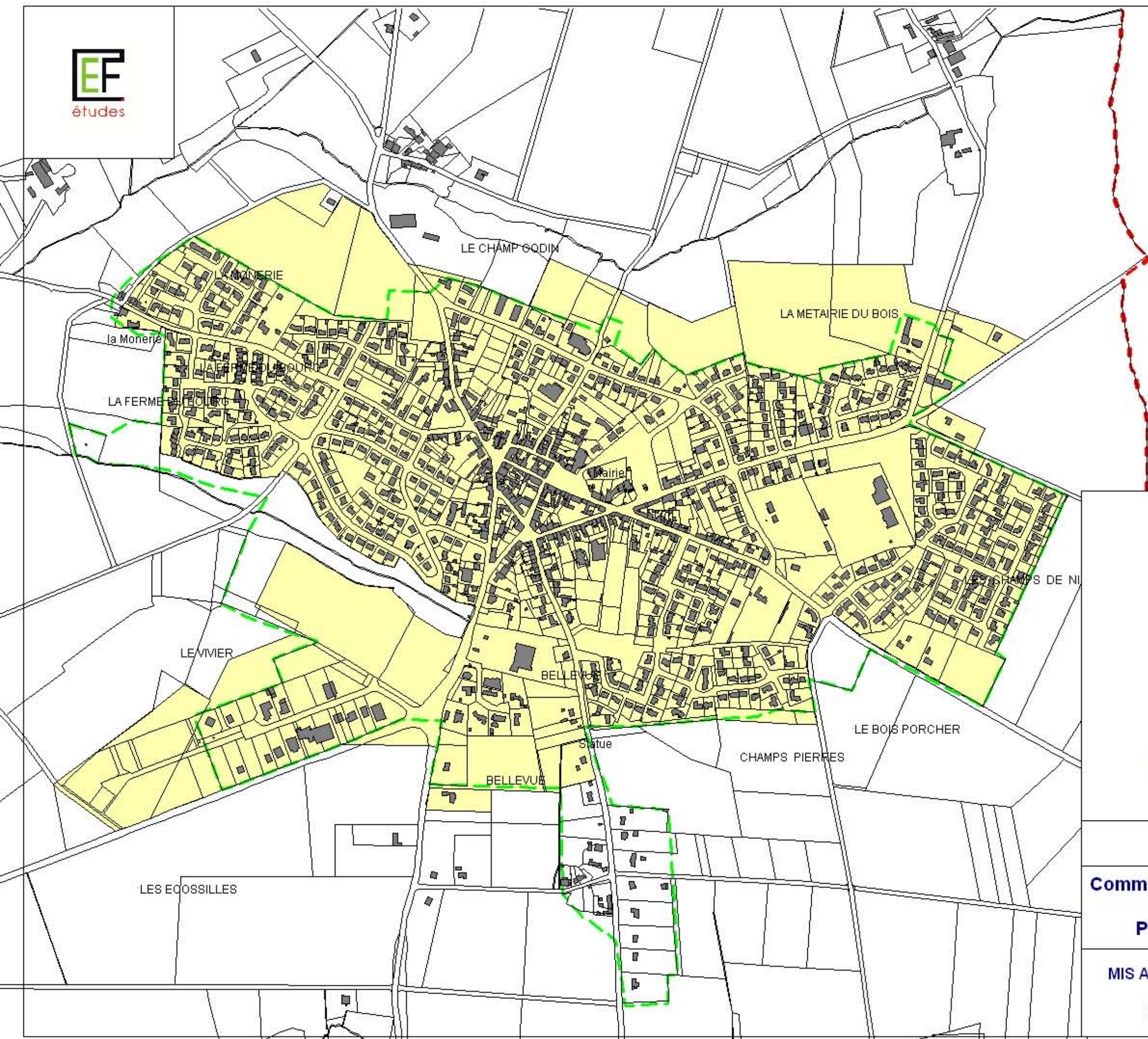
Communauté de Communes
du
Pays des Achards



MIS A JOUR LE : 15.05.2014

ECHELLE : 1/3 000°

N°73



DEPARTEMENT DE VENDEE
NIEUL LE DOLENT
DELIMITATION DU ZONAGE
D'ASSAINISSEMENT
DU BOURG

- Zonage collectif 2014
- Ancien zonage collectif
- En dehors de ce périmètre, les zones relèvent de l'assainissement non collectif.
- Zonage non collectif

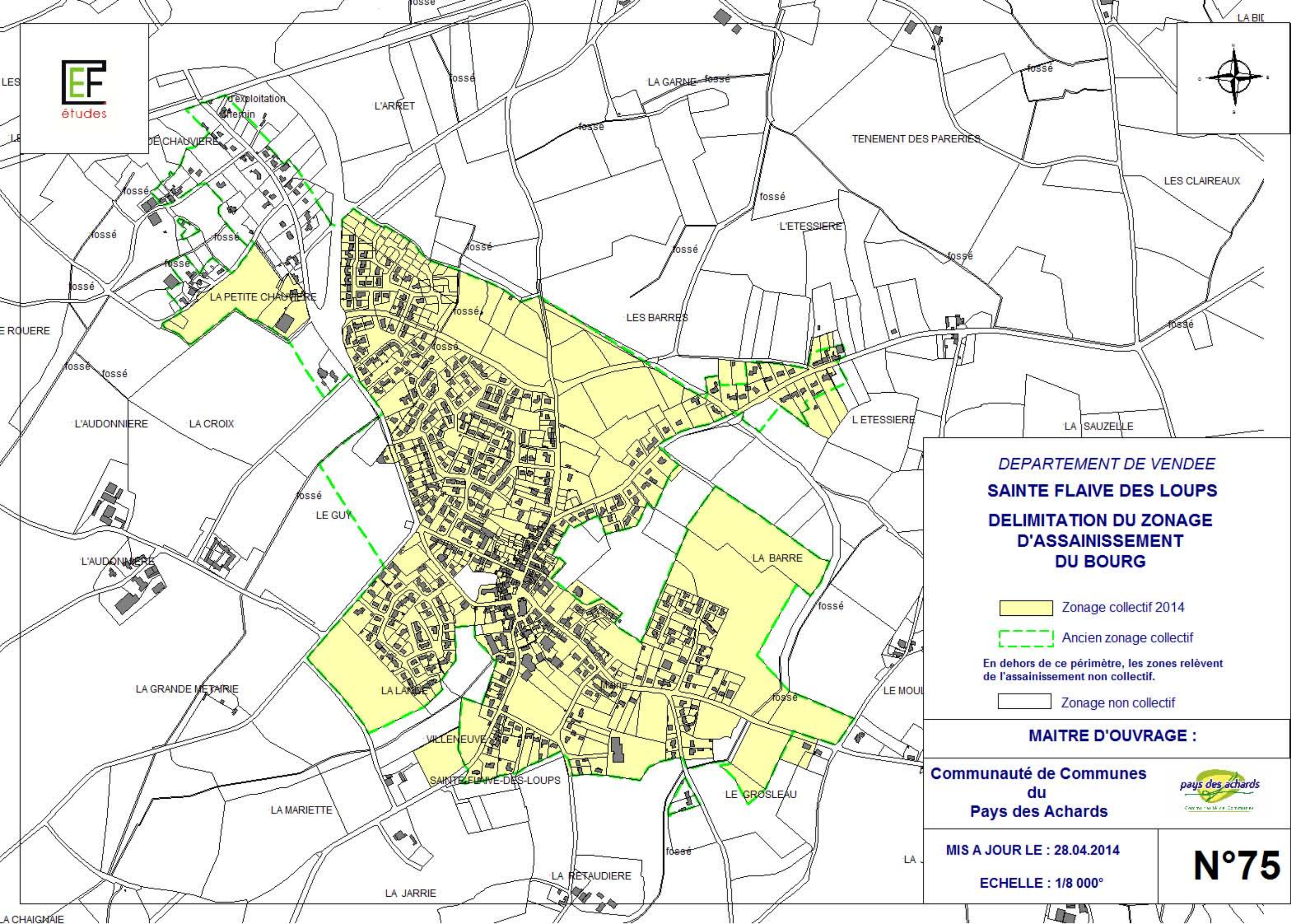
MAITRE D'OUVRAGE :

Communauté de Communes
du
Pays des Achards



MIS A JOUR LE : 27.05.2014
 ECHELLE : 1/7 000°

N°74



**DEPARTEMENT DE VENDEE
SAINTE FLAIVE DES LOUPS
DELIMITATION DU ZONAGE
D'ASSAINISSEMENT
DU BOURG**

-  Zonage collectif 2014
-  Ancien zonage collectif

En dehors de ce périmètre, les zones relèvent de l'assainissement non collectif.

-  Zonage non collectif

MAITRE D'OUVRAGE :

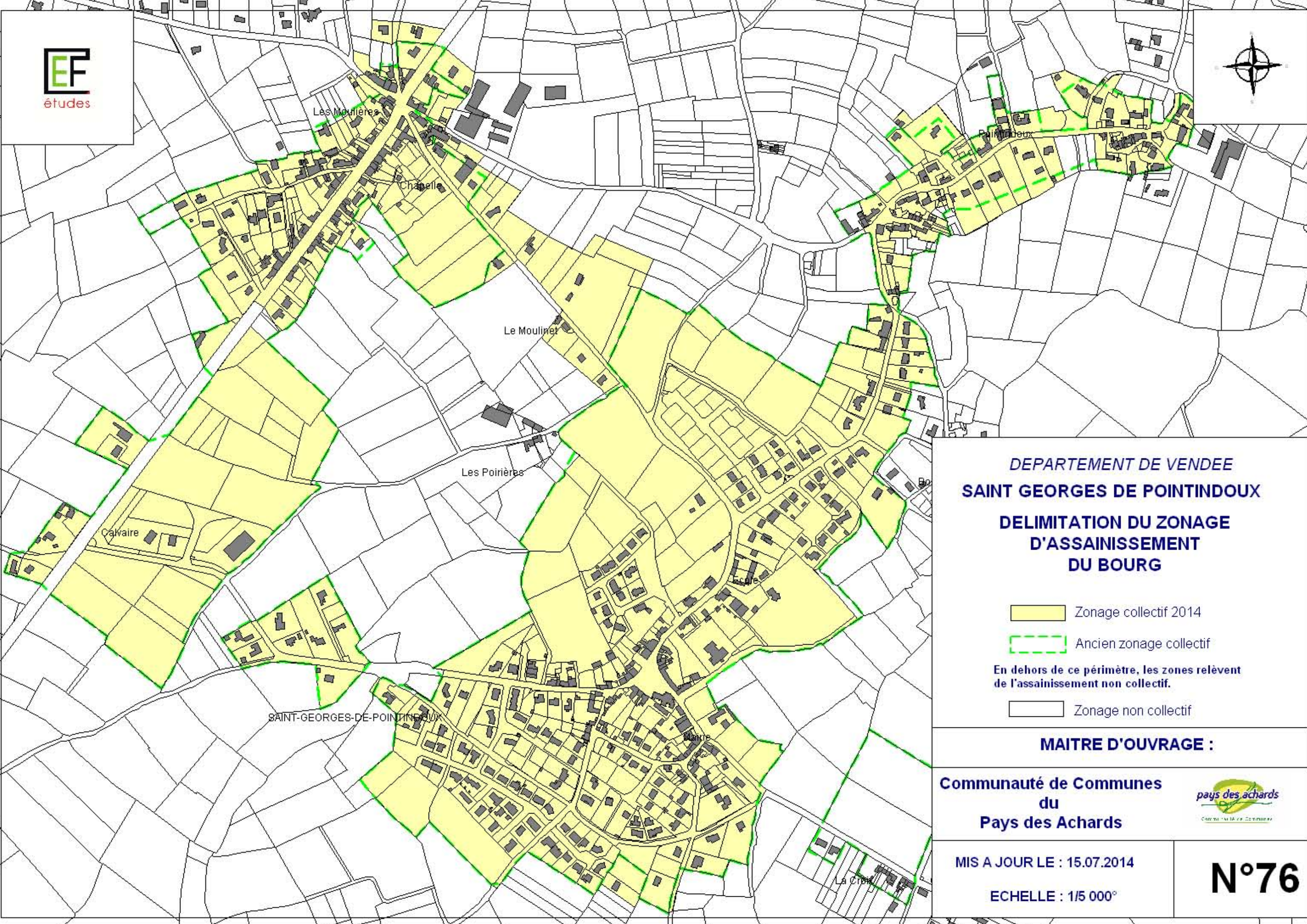
**Communauté de Communes
du
Pays des Achards**



MIS A JOUR LE : 28.04.2014

ECHELLE : 1/8 000°

N°75



DEPARTEMENT DE VENDEE
SAINT GEORGES DE POINTINDOUX
**DELIMITATION DU ZONAGE
D'ASSAINISSEMENT
DU BOURG**

-  Zonage collectif 2014
-  Ancien zonage collectif

En dehors de ce périmètre, les zones relèvent de l'assainissement non collectif.

-  Zonage non collectif

MAITRE D'OUVRAGE :

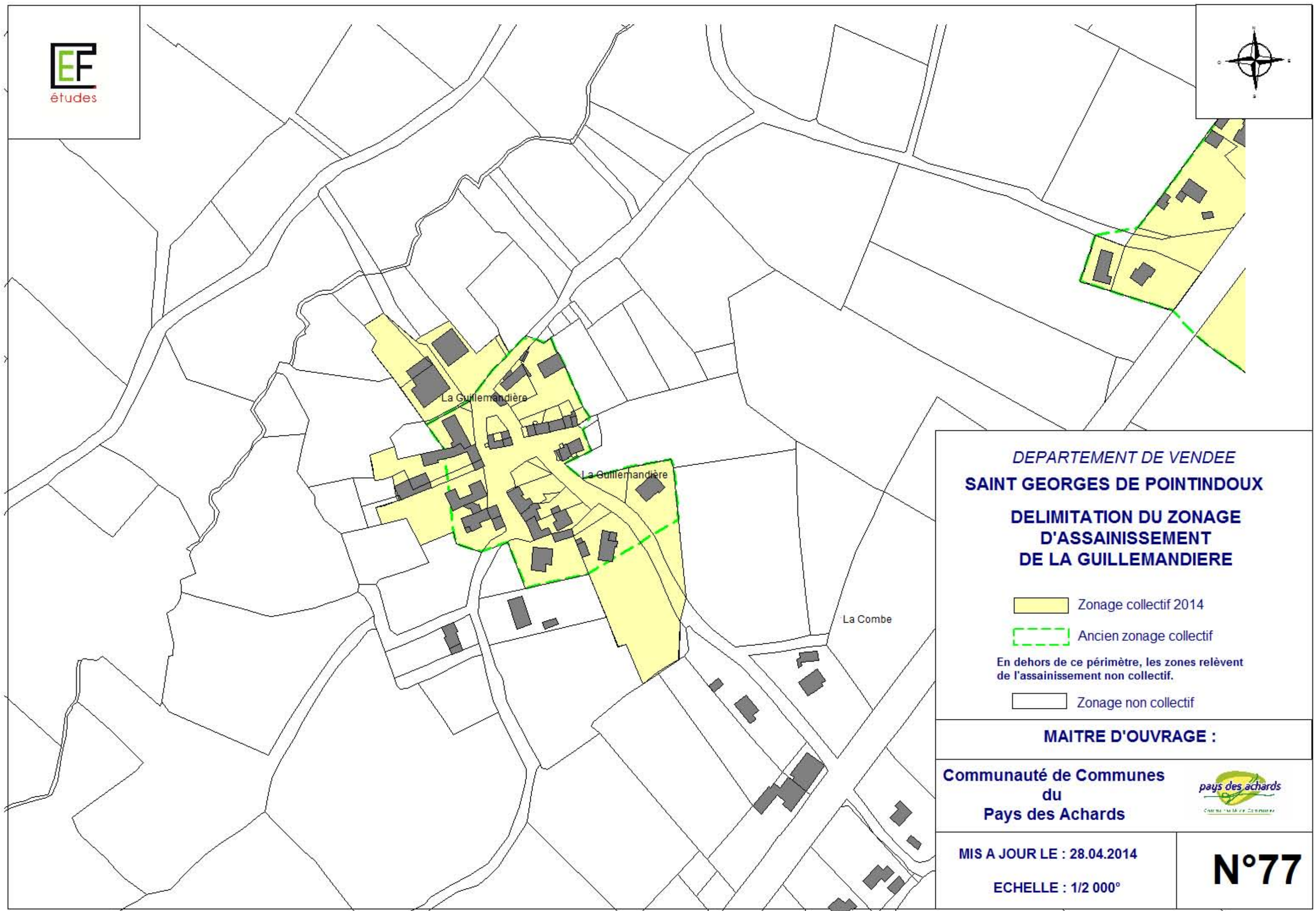
**Communauté de Communes
du
Pays des Achards**



MIS A JOUR LE : 15.07.2014

ECHELLE : 1/5 000°

N°76



DEPARTEMENT DE VENDEE
SAINT GEORGES DE POINTINDOUX
**DELIMITATION DU ZONAGE
D'ASSAINISSEMENT
DE LA GUILLEMANDIERE**

 Zonage collectif 2014

 Ancien zonage collectif

En dehors de ce périmètre, les zones relèvent
de l'assainissement non collectif.

 Zonage non collectif

MAITRE D'OUVRAGE :

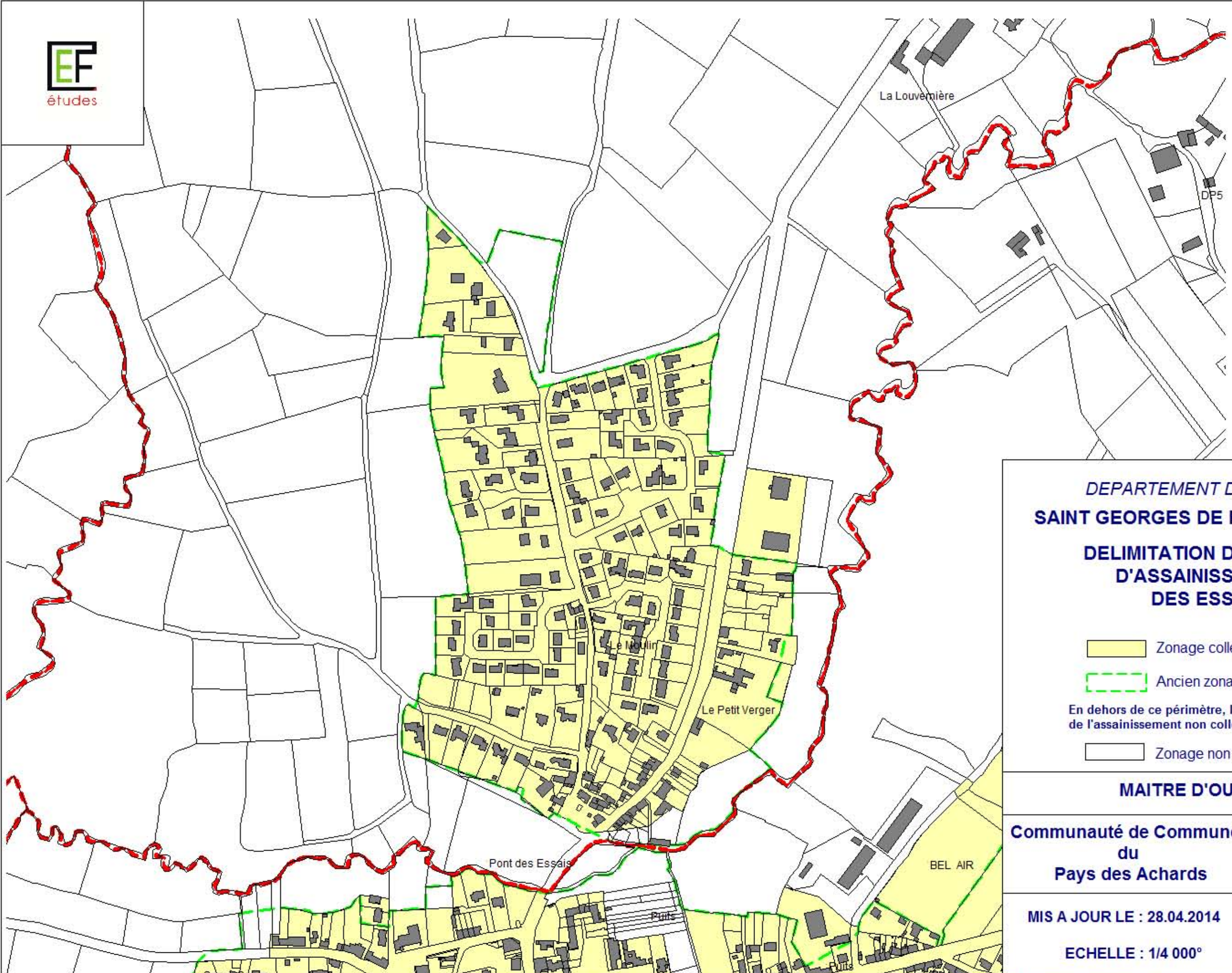
**Communauté de Communes
du
Pays des Achards**



MIS A JOUR LE : 28.04.2014

ECHELLE : 1/2 000°

N°77



DEPARTEMENT DE VENDEE
SAINT GEORGES DE POINTINDOUX
**DELIMITATION DU ZONAGE
D'ASSAINISSEMENT
DES ESSAIS**

-  Zonage collectif 2014
-  Ancien zonage collectif

En dehors de ce périmètre, les zones relèvent de l'assainissement non collectif.

-  Zonage non collectif

MAITRE D'OUVRAGE :

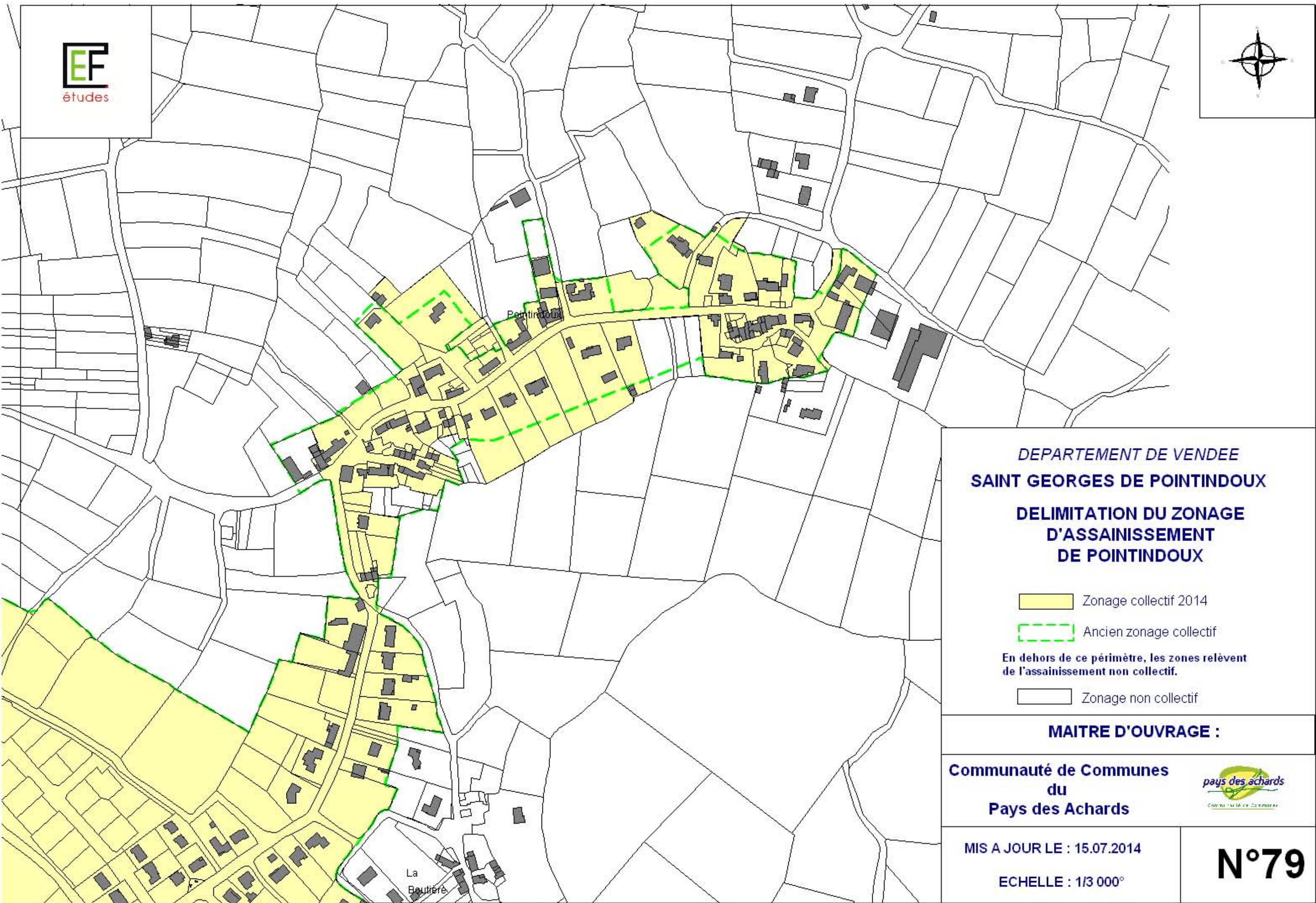
**Communauté de Communes
du
Pays des Achards**



MIS A JOUR LE : 28.04.2014

ECHELLE : 1/4 000°

N°78



DEPARTEMENT DE VENDEE
SAINT GEORGES DE POINTINDOUX
**DELIMITATION DU ZONAGE
D'ASSAINISSEMENT
DE POINTINDOUX**

-  Zonage collectif 2014
-  Ancien zonage collectif

En dehors de ce périmètre, les zones relèvent de l'assainissement non collectif.

-  Zonage non collectif

MAITRE D'OUVRAGE :

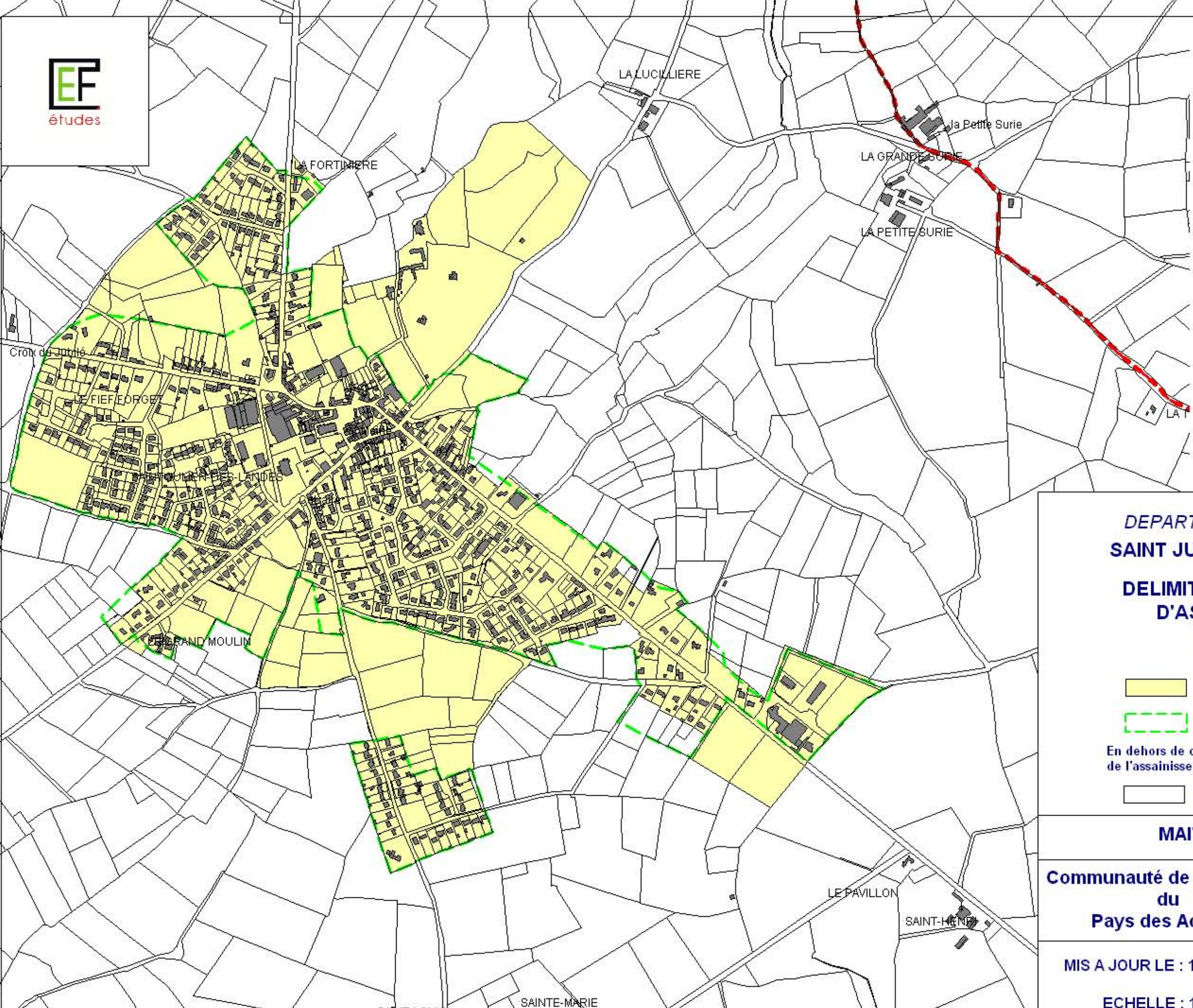
**Communauté de Communes
du
Pays des Achards**



MIS A JOUR LE : 15.07.2014

ECHELLE : 1/3 000°

N°79



**DEPARTEMENT DE VENDEE
SAINT JULIEN DES LANDES
DELIMITATION DU ZONAGE
D'ASSAINISSEMENT
DU BOURG**

-  Zonage collectif 2014
-  Ancien zonage collectif

En dehors de ce périmètre, les zones relèvent de l'assainissement non collectif.

-  Zonage non collectif

MAITRE D'OUVRAGE :

**Communauté de Communes
du
Pays des Achards**



MIS A JOUR LE : 15.07.2014

ECHELLE : 1/8 000°

N°80



Calvaire

BARRE

LA GRANDE GIRAUDIÈRE

Fontaine

DEPARTEMENT DE VENDEE
SAINT JULIEN DES LANDES
DELIMITATION DU ZONAGE
D'ASSAINISSEMENT
DE LA RICHARD

 Zonage collectif 2014

 Ancien zonage collectif

En dehors de ce périmètre, les zones relèvent
de l'assainissement non collectif.

 Zonage non collectif

MAITRE D'OUVRAGE :

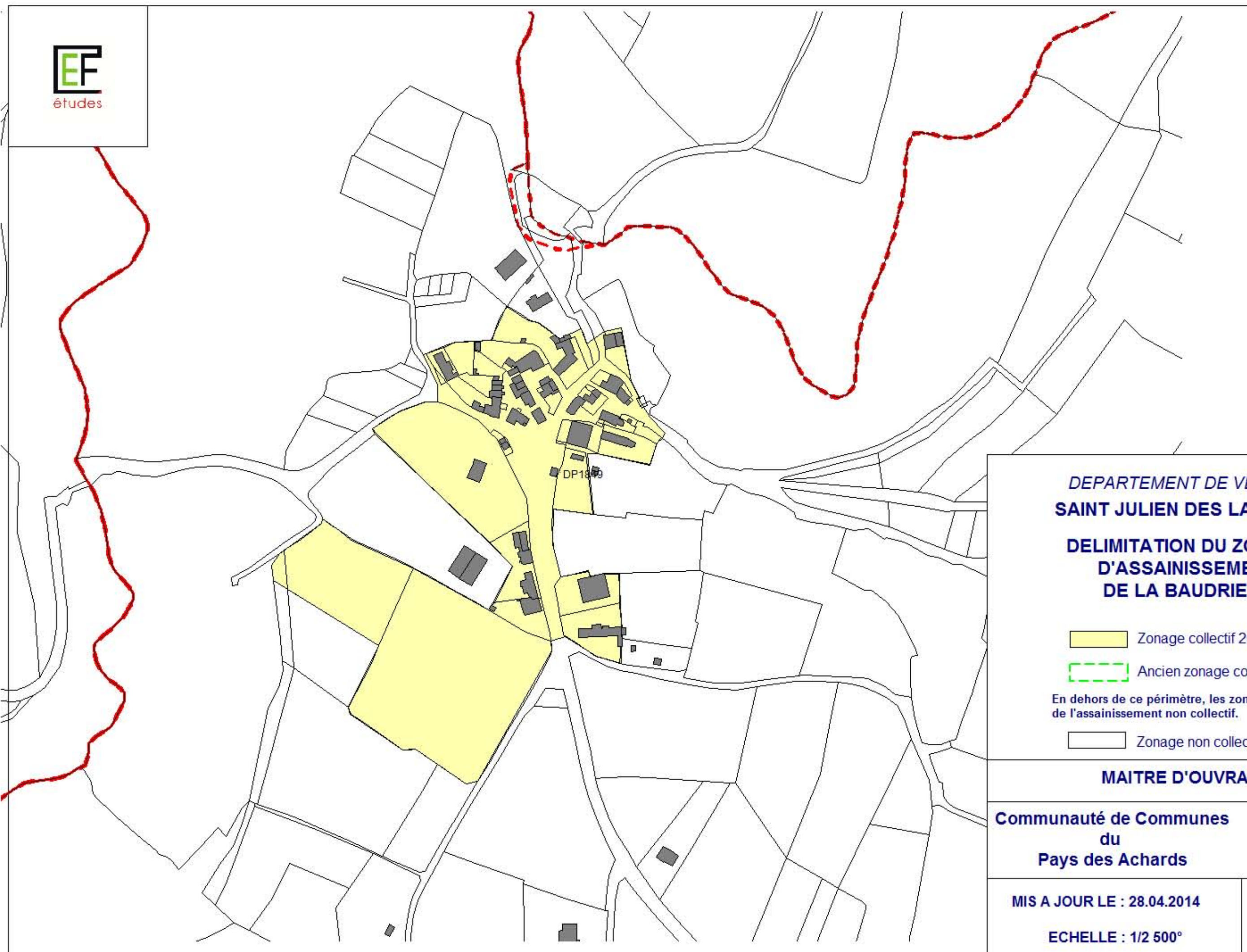
Communauté de Communes
du
Pays des Achards



MIS A JOUR LE : 15.05.2014

ECHELLE : 1/3 000°

N°81



**DEPARTEMENT DE VENDEE
SAINT JULIEN DES LANDES
DELIMITATION DU ZONAGE
D'ASSAINISSEMENT
DE LA BAUDRIERE**

 Zonage collectif 2014

 Ancien zonage collectif

En dehors de ce périmètre, les zones relèvent
de l'assainissement non collectif.

 Zonage non collectif

MAITRE D'OUVRAGE :

**Communauté de Communes
du
Pays des Achards**



MIS A JOUR LE : 28.04.2014

ECHELLE : 1/2 500°

N°82



études



DEPARTEMENT DE VENDEE
SAINT JULIEN DES LANDES

**DELIMITATION DU ZONAGE
D'ASSAINISSEMENT
DE LA BASSETIERE**

 Zonage collectif 2014

 Ancien zonage collectif

En dehors de ce périmètre, les zones relèvent
de l'assainissement non collectif.

 Zonage non collectif

MAITRE D'OUVRAGE :

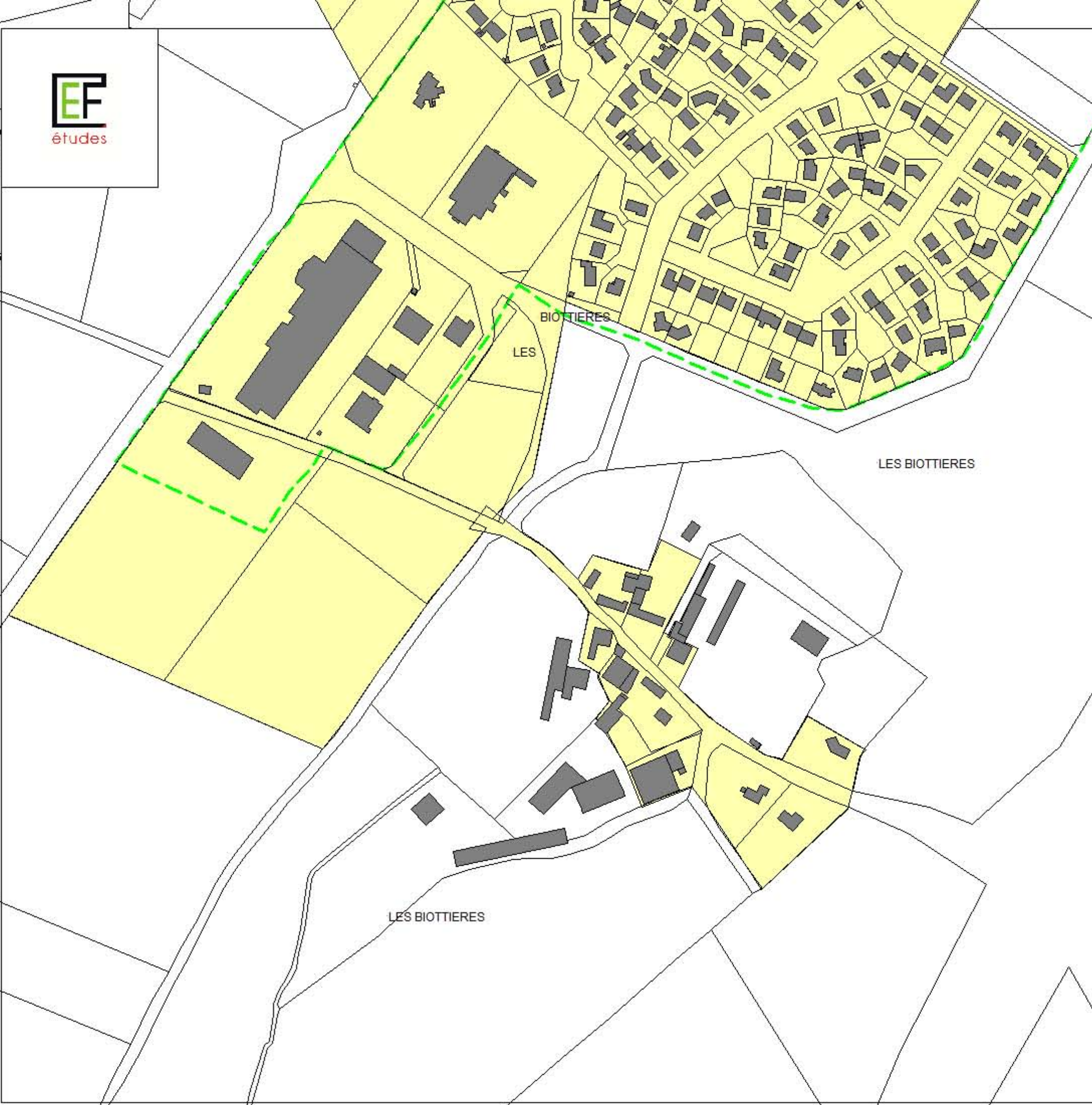
**Communauté de Communes
du
Pays des Achards**



MIS A JOUR LE : 15.07.2014

ECHELLE : 1/3 000°


N°83



DEPARTEMENT DE VENDEE
SAINT MATHURIN

**DELIMITATION DU ZONAGE
D'ASSAINISSEMENT
DES BIOTTIERES**

 Zonage collectif 2014

 Ancien zonage collectif

En dehors de ce périmètre, les zones relèvent
de l'assainissement non collectif.

 Zonage non collectif

MAITRE D'OUVRAGE :

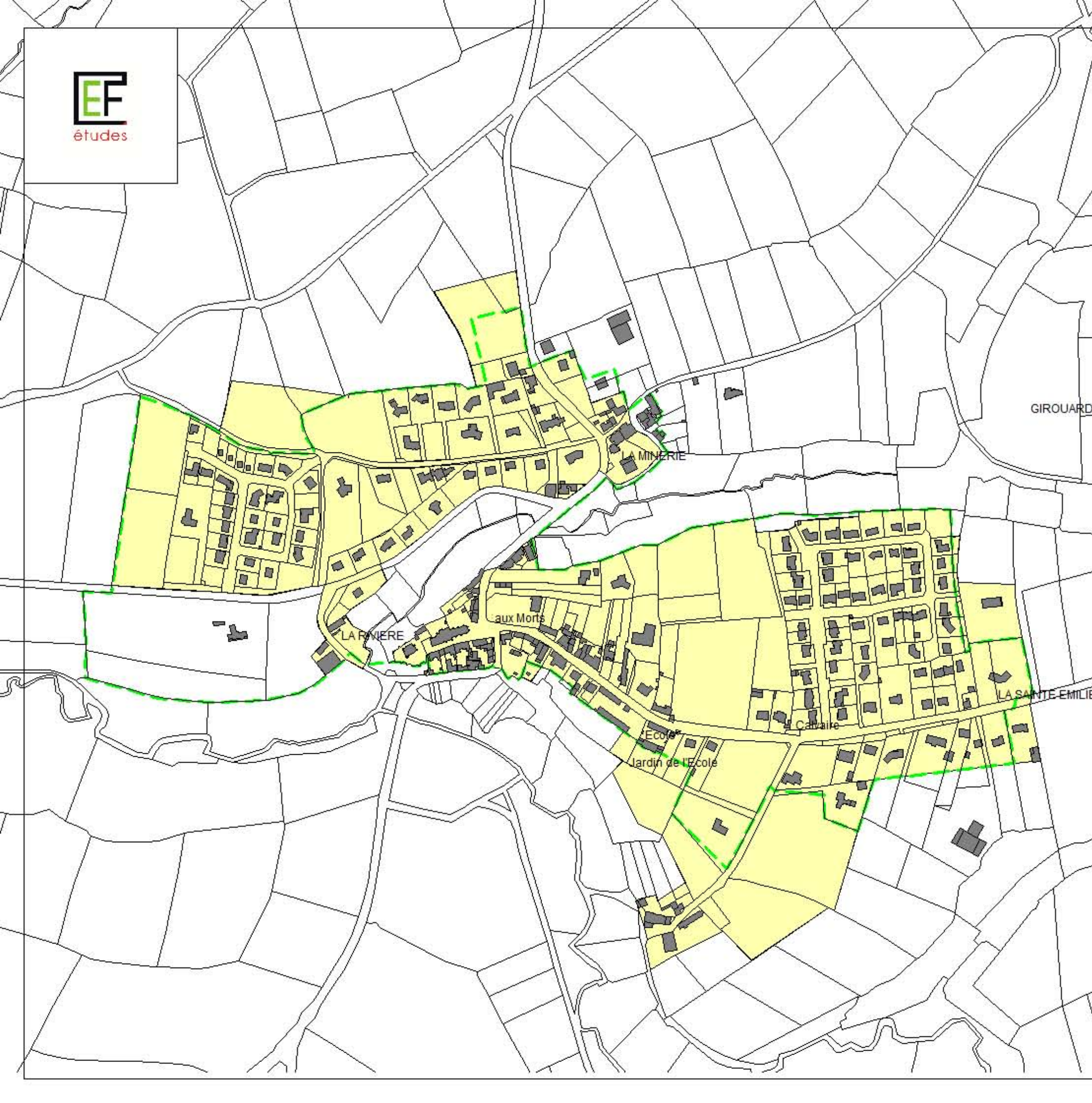
**Communauté de Communes
du
Pays des Achards**



MIS A JOUR LE : 28.04.2014

ECHELLE : 1/3 000°

N°85



DEPARTEMENT DE VENDEE
LE GIROUARD

**DELIMITATION DU ZONAGE
D'ASSAINISSEMENT
DU BOURG ET
DE LA RUE DE LA VIGNE**

 Zonage collectif 2014

 Ancien zonage collectif

En dehors de ce périmètre, les zones relèvent
de l'assainissement non collectif.

 Zonage non collectif

MAITRE D'OUVRAGE :

Communauté de Communes
du
Pays des Achards



MIS A JOUR LE : 15.05.2014

ECHELLE : 1/4 500°

N°86