
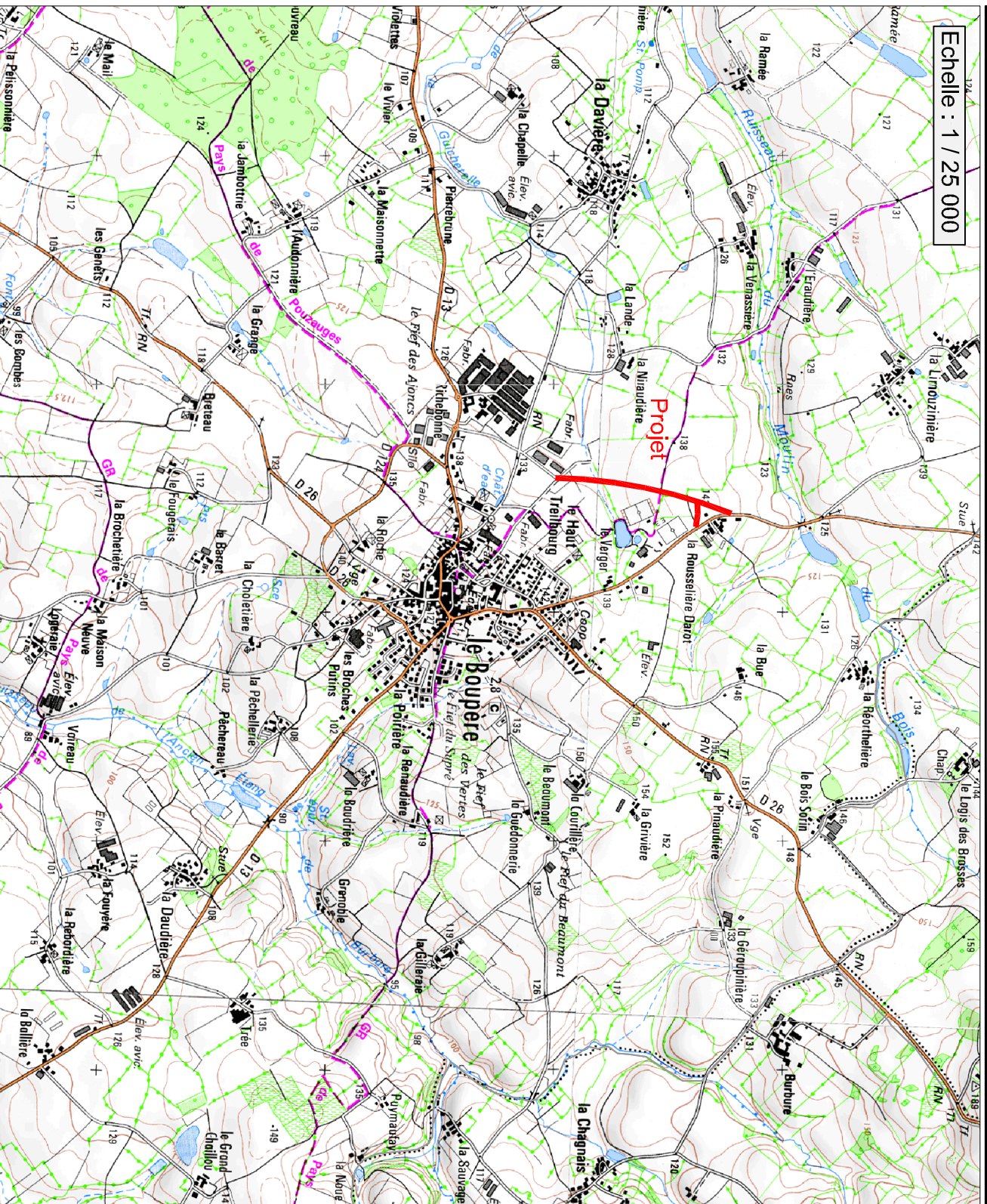


PLAN DE SITUATION

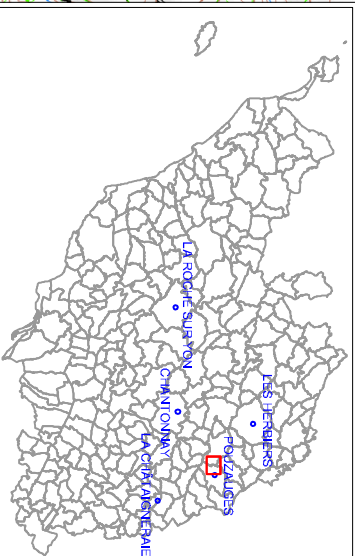
Aménagement de la voirie de contournement nord-ouest - LE BOUPÈRE

Echelle : 1 / 25 000



VENDEE

DIRECTION DES
INFRASTRUCTURES
ROUTIÈRES ET NAVIQUES
AGENCE ROUTIÈRE DÉPARTEMENTALE
DE POULZANGES



LEGENDE



Lieu du projet

Source :

Conseil Général de la Vendée
Scan 25 & BdOrtho I.G.N.
DIRM, ARD Pouzanges, Bureau d'études

Date de réalisation : 3 juillet 2014

Echelle : 1 / 5 000