




# Demande d'examen au cas par cas préalable à la réalisation éventuelle d'une évaluation environnementale

## Article R. 122-3-1 du code de l'environnement

Ce formulaire sera publié sur le site internet de l'autorité chargée de l'examen au cas par cas.  
Avant de remplir cette demande, lire attentivement la notice explicative.

Ce document est émis par le ministère en charge de l'écologie.

Ce formulaire peut se remplir facilement sur ordinateur. Si vous ne disposez pas du logiciel adapté, vous pouvez télécharger Adobe Acrobat Reader gratuitement [via ce lien](#) 

Cadre réservé à l'autorité chargée de l'examen au cas par cas

Date de réception :

Dossier complet le :

N° d'enregistrement :

## 1 Intitulé du projet

Premier Boisement de 1.53ha de terrain agricole en Peuplier

## 2 Identification du (ou des) maître(s) d'ouvrage ou du (ou des) pétitionnaire(s)

### 2.1 Personne physique

Nom

MOREAU

Prénom(s)

Raymond

### 2.2 Personne morale

Dénomination

Raison sociale

N° SIRET

Type de société (SA, SCI...)

Représentant de la personne morale :  Madame

Monsieur

Nom

Prénom(s)

La loi n° 78-17 du 6 janvier 1978 relative à l'informatique, aux fichiers et aux libertés s'applique aux données nominatives portées dans ce formulaire. Elle garantit un droit d'accès et de rectification pour ces données auprès du service destinataire.

### 3 Catégorie(s) applicable(s) du tableau des seuils et critères annexé à l'article R. 122-2 du code de l'environnement et dimensionnement correspondant du projet

N° de catégorie et sous-catégorie	Caractéristiques du projet au regard des seuils et critères de la catégorie (Préciser les éventuelles rubriques issues d'autres nomenclatures (ICPE, IOTA, etc.)
47C	Premiers boisements et déboisements en vue de la reconversion de sols - Projet soumis à examen au cas par cas : Premier boisement d'une superficie totale de plus de 0,5 hectares.  Commune de Saint Philbert du Peuple dans le Maine et Loire (49) Surface parcelles 1.53 ha pour 1.15 ha de Peuplier

#### 3.1 Le projet fait-il l'objet d'un examen au cas par cas dans le cadre du dispositif prévu aux I et II de l'article R.122-2-1 du code de l'environnement ? (clause-filet) ?

Oui  Non

#### 3.2 Le projet fait-il l'objet d'une soumission volontaire à examen au cas par cas au titre du III de l'article R.122-2-1 ?

Oui  Non

### 4 Caractéristiques générales du projet

Doivent être annexées au présent formulaire les pièces énoncées à la rubrique 8.1 du formulaire.

#### 4.1 Nature du projet, y compris les éventuels travaux de démolition

- 1. Intitulé du projet
- Boisement à destination de production forestière et utilisation du produit bois sur une parcelle délaissée
- Financement de la démarche par un Label Bas Carbone
- Description de l'état actuel : Pluviométrie annuelle de 647.9mm et température moyenne annuelle 12.4°C
- Prairies enherbées abandonnées, sol brun, humiphère sur 15cm puis argileux avec éléments grossiers 10%, pH 6
- Par rapport au contexte pédo-climatique et au réchauffement, l'essence forestière adaptée est le Peuplier

##### Complément

Le propriétaire de la parcelle souhaite arrêter l'entretien de ces prairies qui représentent une charge. En effet, la valorisation économique est quasi nulle, et à 77 ans le propriétaire ne se sent plus capable de les entretenir. Le boisement permettra donc de conserver ses terres tout en réduisant la charge d'entretien. Faute de projet, la parcelle s'enfrichera.

#### 4.2 Objectifs du projet

Le projet consiste à remettre en production les parcelles agricoles dans le but de garantir la ressource à destination de la filière bois afin de créer un patrimoine forestier familial.

Dans son état naturel actuel, il ne génère aucun bénéfice social et économique.

Ce projet s'inscrit donc dans le cadre de la valorisation de ses terres, il participera à l'absorption du CO2 atmosphérique (puit de carbone) et pourra participer à l'amélioration de la continuités forestiers et de la diversité des milieux.

## 4.3 Décrivez sommairement le projet

### 4.3.1 Dans sa phase travaux

Toutes les haies en bordure et au milieu de parcelle sont conservées pour le boisement. (haies protégées par le Plui). La parcelle ZL13 d'une surface de 0.8564 ha et la parcelle ZL19 de 0.6720ha seront plantées avec du Peuplier (204t/ha).

Travaux : Discage + plantation à la main

La période d'intervention sera limitée entre mi-août et mi-mars afin d'éviter les perturbations de la faune sauvage (nidification).

Complément :

Plantation manuelle des peupliers avec protections contre les chevreuils. Espacement 7m par 7m.

Le cultivar choisi sera de provenance certifiée et inscrit sur la liste des clones de peupliers "éligibles aux aides de l'état pour la culture en futaie".

Pas de désherbage chimique (pas de désherbage ni à l'installation ni par la suite).

Absence de fertilisation.

Maintien d'une bande enherbée de 10 mètres tout autour de la plantation. Maintien des haies.

Les travaux de boisement sont réalisés sur la période automne/hiver hors période de nidification et de sensibilité pour la faune.

### 4.3.2 Dans sa phase d'exploitation et de démantèlement

Suivi de l'itinéraire technique propre à l'essence. Cet itinéraire est présenté par le Centre Régional de la Propriété Forestière (CRPF) en charge de l'agrément des documents de gestion durable.

## 4.4 À quelle(s) procédure(s) administrative(s) d'autorisation le projet a-t-il été ou sera-t-il soumis ?

① La décision de l'autorité chargée de l'examen au cas par cas devra être jointe au(x) dossier(s) d'autorisation(s).

Aucunes

#### 4.5 Dimensions et caractéristiques du projet et superficie globale de l'opération - préciser les unités de mesure utilisées

Grandeurs caractéristiques du projet	Valeurs
Parcelle ZL 13, Surface totale Surface projet (haies exclues)	0.8564 ha 0.75 ha
Parcelle ZL 19, Surface totale Surface projet (haies exclues)	0.6720 ha 0.40 ha

#### 4.6 Localisation du projet

##### Adresse et commune d'implantation

Numéro :  Voie :

Lieu-dit :

Localité :

Code postal :      BP :    Cedex :

##### Coordonnées géographiques<sup>[1]</sup>

Long. :   °   ,   "  Lat. :   °   ,   "

Pour les catégories 5° a), 6° a), b) et c), 7°a), 9°a), 10°,11°a) b),12°,13°, 22°, 32°, 33°, 34°, 35°, 36°, 37°, 38°, 43° a), b) de l'annexe à l'article R. 122-2 du code de l'environnement

Point de départ : Long. :   °   ,   "  Lat. :   °   ,   "

Point de d'arrivée : Long. :   °   ,   "  Lat. :   °   ,   "

Communes traversées :

Précisez le document d'urbanisme en vigueur et les zonages auxquels le projet est soumis :

 Joignez à votre demande les annexes n°2 à 6.

#### 4.7 S'agit-il d'une modification/extension d'une installation ou d'un ouvrage existant ?

Oui  Non

4.7.1 Si oui, cette installation ou cet ouvrage avait-il fait l'objet d'une évaluation environnementale ?

Oui  Non

[1] Pour l'outre-mer, voir notice explicative.

**4.7.2 Si oui, décrivez sommairement les différentes composantes de votre projet et indiquez à quelle date il a été autorisé ? En cas de modification du projet, préciser les caractéristiques du projet « avant /après ».**

## 5 Sensibilité environnementale de la zone d'implantation envisagée

① Afin de réunir les informations nécessaires pour remplir le tableau ci-dessous, vous pouvez vous rapprocher des services instructeurs, et vous référer notamment à l'outil de cartographie interactive Géo-IDE, disponible sur le site de chaque direction régionale.

Le site Internet du ministère de l'environnement vous propose, dans la rubrique concernant la demande de cas par cas, la liste des sites internet où trouver les données environnementales par région utiles pour remplir le formulaire.

Le projet se situe-t-il :	Oui	Non	Lequel/Laquelle ?
Dans une zone naturelle d'intérêt écologique, faunistique et floristique de type I ou II (ZNIEFF) ?	<input checked="" type="checkbox"/>	<input type="checkbox"/>	Bordure de la ZNIEFF II, n°520004476, Forêt de Monnaie pour la parcelle ZL19. La plantation sera favorable au cortège ornithologique (nidification d'espèces forestières). La ZNIEFF est menacée par l'enrésinement. Aussi, la plantation, feuillue, va apporter de la diversité spécifique.
En zone de montagne ?	<input type="checkbox"/>	<input checked="" type="checkbox"/>	
Dans une zone couverte par un arrêté de protection de biotope ?	<input type="checkbox"/>	<input checked="" type="checkbox"/>	
Sur le territoire d'une commune littorale ?	<input type="checkbox"/>	<input checked="" type="checkbox"/>	
Dans un parc national, un parc naturel marin, une réserve naturelle (nationale ou régionale), une zone de conservation halieutique ou un parc naturel régional ?	<input checked="" type="checkbox"/>	<input type="checkbox"/>	PNR Loire-Anjou-Touraine, n°FR8000032 pour la parcelle ZL13 (charte en cours de révision)

Le projet se situe-t-il :	Oui	Non	Lequel/Laquelle ?
Sur un territoire couvert par un plan de prévention du bruit, arrêté ou le cas échéant, en cours d'élaboration ?	<input type="checkbox"/>	<input checked="" type="checkbox"/>	
Dans un bien inscrit au patrimoine mondial ou sa zone tampon, un monument historique ou ses abords ou un site patrimonial remarquable ?	<input type="checkbox"/>	<input checked="" type="checkbox"/>	
Dans une zone humide ayant fait l'objet d'une délimitation ?	<input checked="" type="checkbox"/>	<input type="checkbox"/>	Aucune zone humide n'a été inventoriée au sein des parcelles où est localisé le projet de boisement selon <a href="http://sig.reseau-zones-humides.org/">http://sig.reseau-zones-humides.org/</a>
Dans une commune couverte par un plan de prévention des risques naturels prévisibles (PPRN) ou par un plan de prévention des risques technologiques (PPRT) ?	<input type="checkbox"/>	<input checked="" type="checkbox"/>	
Si oui, est-il prescrit ou approuvé ?	<input type="checkbox"/>	<input checked="" type="checkbox"/>	
Dans un site ou sur des sols pollués ?	<input type="checkbox"/>	<input checked="" type="checkbox"/>	
Dans une zone de répartition des eaux ?	<input type="checkbox"/>	<input checked="" type="checkbox"/>	
Dans un périmètre de protection rapprochée d'un captage d'eau destiné à la consommation humaine ou d'eau minérale naturelle ?	<input type="checkbox"/>	<input checked="" type="checkbox"/>	
Dans un site inscrit ?	<input type="checkbox"/>	<input checked="" type="checkbox"/>	

Le projet se situe-t-il dans ou à proximité :	Oui	Non	Lequel et à quelle distance ?
D'un site Natura 2000 ?	<input type="checkbox"/>	<input checked="" type="checkbox"/>	
D'un site classé ?	<input type="checkbox"/>	<input checked="" type="checkbox"/>	

## 6 Caractéristiques de l'impact potentiel du projet sur l'environnement et la santé humaine au vu des informations disponibles

### 6.1 Le projet est-il susceptible d'avoir les incidences notables suivantes ?

Veuillez compléter le tableau suivant :

Incidences potentielles		Oui	Non	De quelle nature ? De quelle importance ? Appréciez sommairement l'impact potentiel
<b>Ressources</b>	Engendre-t-il des prélèvements d'eau ? Si oui, dans quel milieu ?	<input type="checkbox"/>	<input checked="" type="checkbox"/>	
	Impliquera-t-il des drainages/ou des modifications prévisibles des masses d'eau souterraines ?	<input type="checkbox"/>	<input checked="" type="checkbox"/>	
	Est-il excédentaire en matériaux ?	<input type="checkbox"/>	<input checked="" type="checkbox"/>	
	Est-il déficitaire en matériaux ?	<input type="checkbox"/>	<input checked="" type="checkbox"/>	
	Si oui, utilise-t-il les ressources naturelles du sol ou du sous-sol ?	<input type="checkbox"/>	<input checked="" type="checkbox"/>	

Incidences potentielles		Oui	Non	De quelle nature ? De quelle importance ? Appréciez sommairement l'impact potentiel
<b>Ressources</b>	Est-il en adéquation avec les ressources disponibles, les équipements d'alimentation en eau potable/ assainissement ?	<input type="checkbox"/>	<input checked="" type="checkbox"/>	
	Est-il susceptible d'entraîner des perturbations, des dégradations, des destructions de la biodiversité existante : faune, flore, habitats, continuités écologiques ?	<input type="checkbox"/>	<input checked="" type="checkbox"/>	
<b>Milieu naturel</b>	Si le projet est situé dans ou à proximité d'un site Natura 2000, est-il susceptible d'avoir un impact sur un habitat / une espèce inscrit(e) au Formulaire Standard de Données du site ?	<input type="checkbox"/>	<input checked="" type="checkbox"/>	
	Engendre-t-il la consommation d'espaces naturels, agricoles, forestiers, maritimes ?	<input checked="" type="checkbox"/>	<input type="checkbox"/>	Conversion d'un espace agricole en espace forestier
<b>Risques</b>	Est-il concerné par des risques technologiques ?	<input type="checkbox"/>	<input checked="" type="checkbox"/>	
	Est-il concerné par des risques naturels ?	<input checked="" type="checkbox"/>	<input type="checkbox"/>	Incendie, tempête, grêle
	Engendre-t-il des risques sanitaires ?	<input type="checkbox"/>	<input checked="" type="checkbox"/>	
	Est-il concerné par des risques sanitaires ?	<input type="checkbox"/>	<input checked="" type="checkbox"/>	



Incidences potentielles		Oui	Non	De quelle nature ? De quelle importance ? Appréciez sommairement l'impact potentiel	
<b>Nuisances</b>	Engendre-t-il des déplacements/des trafics ?	<input type="checkbox"/>	<input checked="" type="checkbox"/>		
	Est-il source de bruit ?	<input type="checkbox"/>	<input checked="" type="checkbox"/>		
	Est-il concerné par des nuisances sonores ?	<input type="checkbox"/>	<input checked="" type="checkbox"/>		
	Engendre-t-il des odeurs ?	<input type="checkbox"/>	<input checked="" type="checkbox"/>		
	Est-il concerné par des nuisances olfactives ?	<input type="checkbox"/>	<input checked="" type="checkbox"/>		
	Engendre-t-il des vibrations ?	<input type="checkbox"/>	<input checked="" type="checkbox"/>		
	Est-il concerné par des vibrations ?	<input type="checkbox"/>	<input checked="" type="checkbox"/>		
	Engendre-t-il des émissions lumineuses ?	<input type="checkbox"/>	<input checked="" type="checkbox"/>		
	Est-il concerné par des émissions lumineuses ?	<input type="checkbox"/>	<input checked="" type="checkbox"/>		
	<b>Émissions</b>	Engendre-t-il des rejets dans l'air ?	<input type="checkbox"/>	<input checked="" type="checkbox"/>	
		Engendre-t-il des rejets liquides ?	<input type="checkbox"/>	<input checked="" type="checkbox"/>	
		Si oui, dans quel milieu ?	<input type="checkbox"/>	<input checked="" type="checkbox"/>	

Incidences potentielles		Oui	Non	De quelle nature ? De quelle importance ? Appréciez sommairement l'impact potentiel
Émissions	Engendre-t-il des effluents ?	<input type="checkbox"/>	<input checked="" type="checkbox"/>	
	Engendre-t-il la production de déchets non dangereux, inertes, dangereux ?	<input type="checkbox"/>	<input checked="" type="checkbox"/>	
Patrimoine/Cadre de vie/Population	Est-il susceptible de porter atteinte au patrimoine architectural, culturel, archéologique et paysager ?	<input type="checkbox"/>	<input checked="" type="checkbox"/>	
	Engendre-t-il des modifications sur les activités humaines (agriculture, sylviculture, urbanisme, aménagements), notamment l'usage du sol ?	<input checked="" type="checkbox"/>	<input type="checkbox"/>	Conversion d'un espace agricole en espace forestier

## 6.2 Les incidences du projet identifiées au 6.1 sont-elles susceptibles d'être cumulées avec d'autres projets existants ou approuvés ?

Oui  Non

**Si oui, décrivez lesquelles :**

### 6.3 Les incidences du projet identifiées au 6.1 sont-elles susceptibles d'avoir des effets de nature transfrontière ?

Oui  Non

Si oui, décrivez lesquelles :

---

---

### 6.4 Description des principaux résultats disponibles issus des évaluations pertinentes des incidences sur l'environnement requises au titre d'autres législations applicables

---

---

### 6.5 Description, le cas échéant, des mesures et caractéristiques du projet susceptibles d'être retenues ou mises en œuvre pour éviter ou réduire les effets négatifs notables du projet sur l'environnement ou la santé humaine (en y incluant les scénarios alternatifs éventuellement étudiés) et permettant de s'assurer de l'absence d'impacts résiduels notables. Il convient de préciser et de détailler ces mesures (type de mesures, contenu, mise en œuvre, suivi, durée).

La circulation des engins lorsque le sol est trempée sera proscrit afin d'éviter les ornières et tassement. Le boisement sera mené de façon à limiter les risques de pollution de l'environnement, limitant ainsi les risques de dégradation des habitats naturels aux alentours du projet. Pas de recours au desherbage chimique, aucun pesticide ne sera utilisé.

Mise en place de cloisonnement pour le passage des engins afin d'éviter au maximum le tassement du sol. Les protections anti-gibiers seront enlevées après 6 à 10 ans. Arrêt d'entretien des interlignes au bout de 5-6 ans, lorsque la compétition n'est plus un danger pour la survie du puplement. Les arbres accueillant une nidification d'oiseaux protégés et menacés seront conservés, en aménageant une zone tampon sans exploitation.

Complément :

Aucun oiseau protégé ou menacé n'a été observé sur la parcelle. De même, aucun nid n'est présent dans les haies. La phrase inscrite plus haut relève d'une règle générale de bonne conduite sylvicole, adoptée par le gestionnaire et le propriétaire.

Le boisement n'aura pas d'incidence pour la ZNIEEF car la densité d'une peupleraie est faible donc il n'y a pas d'impact sur l'environnement. Il y aura une gestion extensive à partir de la 5ème année pour les entretiens, en faveur de la faune et la flore. Naturellement la parcelle va se boiser avec du bois blanc et des ronces sans valeur économique. Le Plui de Loire Longué encourage l'activité sylvicole des massifs forestiers [...] et veille au développement de la populiculture au regard des besoins locaux [...]. Le projet réponds aux enjeux du secteur.

## 7 Auto-évaluation (facultatif)

**i** Au regard du formulaire rempli, estimez-vous qu'il est nécessaire que votre projet fasse l'objet d'une évaluation environnementale ou qu'il devrait en être dispensé ? Expliquez pourquoi.

Ce projet mérite d'être dispensé d'évaluation environnementale car il ne va pas engendrer d'impact négatif sur l'environnement. Les parcelles créeront une diversité écologique aux abords des terres agricoles. Les plantations ont un but environnemental car elles sont adaptées au futur climat, à l'économie pour la filière bois et dans le social dans le patrimoine familial du propriétaire.

Compte tenu du calendrier prévu pour les travaux qui prend en compte les enjeux en termes de biodiversité et du maintien des haies existantes, il est possible de s'imaginer le faible impact généré par le boisement de ces parcelles.

Complément :


Aucune espèce protégée et/ou menacée n'a été recensée sur le site. Le Plui de Loire Longué encourage l'activité sylvicole des massifs forestiers [...] et veille au développement de la populiculture au regard des besoins locaux [...].

## 8 Annexes

### 8.1 Annexes obligatoires

Objet		
1	Document CERFA n°14734 intitulé « informations nominatives relatives au maître d'ouvrage ou pétitionnaire » - <b>non publié</b> .	<input checked="" type="checkbox"/>
2	Si le projet fait l'objet d'un examen au cas par cas dans le cadre du dispositif prévu aux I et II de l'article R.122-2-1 du code de l'environnement (clause filet), la décision administrative soumettant le projet au cas par cas.	<input type="checkbox"/>
3	Un plan de situation au 1/25 000 ou, à défaut, à une échelle comprise entre 1/16 000 et 1/64 000 (Il peut s'agir d'extraits cartographiques du document d'urbanisme s'il existe).	<input checked="" type="checkbox"/>
4	Au minimum, 2 photographies datées de la zone d'implantation, avec une localisation cartographique des prises de vue, l'une devant permettre de situer le projet dans l'environnement proche et l'autre de le situer dans le paysage lointain.	<input checked="" type="checkbox"/>
5	Un plan du projet ou, pour les travaux, ouvrages ou aménagements visés aux catégories 5° a), 6° a), b) et c), 7° a), 9° a), 10°, 11° a), b), 12°, 13°, 22°, 32°, 33°, 34°, 35°, 36, 37°, 38°, 43° a) et b) de l'annexe à l'article R. 122-2 du code de l'environnement un projet de tracé ou une enveloppe de tracé	<input checked="" type="checkbox"/>
6	Sauf pour les travaux, ouvrages ou aménagements visés aux 5° a), 6° a), b) et c), 7° a), 9° a), 10°, 11° a), b), 12°, 13°, 22°, 32°, 33°, 34°, 35°, 36, 37°, 38°, 43° a) et b) de l'annexe à l'article R. 122-2 du code de l'environnement : plan des abords du projet (100 mètres au minimum) pouvant prendre la forme de photos aériennes datées et complétées si nécessaire selon les évolutions récentes, à une échelle comprise entre 1/2 000 et 1/5 000. Ce plan devra préciser l'affectation des constructions et terrains avoisinants ainsi que les canaux, plans d'eau et cours d'eau	<input type="checkbox"/>
7	Si le projet est situé dans un site Natura 2000, un plan de situation détaillé du projet par rapport à ce site. Dans les autres cas, une carte permettant de localiser le projet par rapport aux sites Natura 2000 sur lesquels le projet est susceptible d'avoir des effets.	<input type="checkbox"/>

## 8.2 Autres annexes volontairement transmises par le maître d'ouvrage ou pétitionnaire

 Veuillez compléter le tableau ci-joint en indiquant les annexes jointes au présent formulaire d'évaluation, ainsi que les parties auxquelles elles se rattachent.

Objet		
1		<input type="checkbox"/>
2		<input type="checkbox"/>
3		<input type="checkbox"/>
4		<input type="checkbox"/>
5		<input type="checkbox"/>

## 9 Engagement et signature

Je certifie sur l'honneur avoir pris en compte les principaux résultats disponibles issus des évaluations pertinentes des incidences sur l'environnement requises au titre d'autres législations applicables

Je certifie sur l'honneur l'exactitude des renseignements ci-dessus


Nom

Prénom

Qualité du signataire

À

Fait le  /  /



Signature du (des) demandeur(s)

## 8.2 Autres annexes volontairement transmises par le maître d'ouvrage ou pétitionnaire

① Veuillez compléter le tableau ci-joint en indiquant les annexes jointes au présent formulaire d'évaluation, ainsi que les parties auxquelles elles se rattachent.

Objet		
1		<input type="checkbox"/>
2		<input type="checkbox"/>
3		<input type="checkbox"/>
4		<input type="checkbox"/>
5		<input type="checkbox"/>

## 9 Engagement et signature

Je certifie sur l'honneur avoir pris en compte les principaux résultats disponibles issus des évaluations pertinentes des incidences sur l'environnement requises au titre d'autres législations applicables

Je certifie sur l'honneur l'exactitude des renseignements ci-dessus

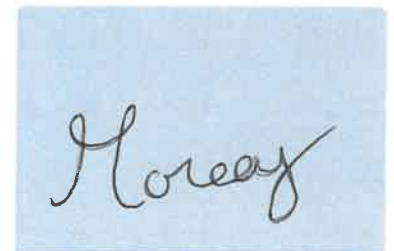
Nom MOREAU

Prénom Raymond

Qualité du signataire Propriétaire

A Vernantes

Fait le 07/03/2023



Signature du (des) demandeur(s)