






ATTESTATION

Je soussigné, Daniel BRAS , certifie sur l'honneur
l'exactitude des photos prises le 14 mai 2019 et leur
localisation sur la parcelle 37 à Bouer.

Fait à Egly ,le 20 juillet 2019



D. BRAS





50 m

© IGN 2019 - www.geoportail.gouv.fr/mentions-legales

Longitude : 0° 37' 13" E
Latitude : 48° 03' 36" N