

Photographie 10 : repérer à explorer







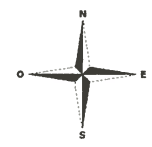
Photographie U: repêchage exploratoire / Hb prairie plin : bas-mars alcalin





Légende

-  Périmètre du site Natura 2000
-  Parcelle E93
-  Autres parcelles sous maitrise du CEN
-  Cours d'eau



Elaboration : J. Chevreau - CEN Pays de la Loire, Octobre 2018
Sources : BD Ortho - IGN 2013 ; BD DREAL PdL ; BD Réseau hydrographique
Logiciel : Q-gis 2.14 ; Projection : Lambert 93