

**Demande d'examen au cas par cas préalable
à la réalisation éventuelle d'une évaluation environnementale**

Article R. 122-3 du code de l'environnement

*Ce formulaire sera publié sur le site internet de l'autorité environnementale
Avant de remplir cette demande, lire attentivement la notice explicative*

Cadre réservé à l'autorité environnementale

Date de réception :

31 AOUT 2017

Dossier complet le :

31/08/2017

N° d'enregistrement :

2017-2678

1. Intitulé du projet

Forage d'eau

2. Identification du (ou des) maître(s) d'ouvrage ou du (ou des) pétitionnaire(s)

2.1 Personne physique

Nom

Prénom

2.2 Personne morale

Dénomination ou raison sociale

GAEC DES BARILLAIS

Nom, prénom et qualité de la personne
habilitée à représenter la personne morale

MR ILLAND Sébastien

RCS / SIRET

4 8 1 | 0 2 0 | 9 3 1 | 0 0 0 | 1 2

Forme juridique GAEC

Joignez à votre demande l'annexe obligatoire n°1

3. Catégorie(s) applicable(s) du tableau des seuils et critères annexé à l'article R. 122-2 du code de l'environnement et dimensionnement correspondant du projet

N° de catégorie et sous catégorie	Caractéristiques du projet au regard des seuils et critères de la catégorie (Préciser les éventuelles rubriques issues d'autres nomenclatures (ICPE, IOTA, etc.))
27 a	Forage supérieur à une profondeur de 50m pour l'abreuvement en eau d'un élevage d'animaux.

4. Caractéristiques générales du projet

Doivent être annexées au présent formulaire les pièces énoncées à la rubrique 8.1 du formulaire

4.1 Nature du projet, y compris les éventuels travaux de démolition

Forage d'eau au marteau fond de trou et/ou Trilame.

4.2 Objectifs du projet

Forage pour abreuvement animaux.

4.3 Décrivez sommairement le projet

4.3.1 dans sa phase travaux

Les travaux de foration se dérouleront sur 2 jours, et aura une impact que très limité sur l'environnement (- de 100m²) au sol.

Une dalle de propreté de 3m² minimum en béton centrée sur l'ouvrage et de 0,3 m de hauteur au dessus du terrain naturel et en pente vers l'extérieur de l'ouvrage, empêchera les accumulations d'eau stagnante a proximité immédiate de l'ouvrage.

Un tranchée partant du forage jusqu'à la réserve d'eau d'une profondeur d'environ 1m sera faite pour enfouir la canalisation d'eau et le câble d'alimentation électrique de la pompe du forage.

4.3.2 dans sa phase d'exploitation

Pompe en milieu souterrain, qui sera conduite via une canalisation en tranchée dans une réserve.

4.4 A quelle(s) procédure(s) administrative(s) d'autorisation le projet a-t-il été ou sera-t-il soumis ?

La décision de l'autorité environnementale devra être jointe au(x) dossier(s) d'autorisation(s).

1 Déclaration préalable envoyé à la Dreal au titre du code minier.

1 Déclaration d'incidence avant travaux est envoyé au service instructeur qui établira le récépissé d'autorisation de forage.

Les rubriques de la nomenclature annexées au décret 93-743 (modifié par le décret n° 2006-881) concernée par le projet est la rubrique 1.1.1.0.

Le forage sera suivi de la mise en place d'un système de pompage afin d'y prélever de l'eau la rubrique de nomenclature concernée est la rubrique 1.1.2.0.

4.5 Dimensions et caractéristiques du projet et superficie globale de l'opération - préciser les unités de mesure utilisées

Grandeurs caractéristiques	Valeur(s)
Dalle de béton dit "tête de forage" 3m ² minimum	m ²
Un périmètre de protection type clôture sera mis en place autour de la tête de forage d'au moins 5 m sur 5 m soit 25m ²	m ²
Diamètre de forage suivant contexte géologique : 310/254/230/190/17/165/152 mm	mm
La profondeur finale du projet sera déterminée selon les arrivées d'eaux et aura probablement une profondeur supérieur à 50m ce qui fait l'objet de cette demande.	m

4.6 Localisation du projet

Adresse et commune(s) d'implantation

Les Barillais
53 240 Placé

Référence cadastral :
section : C
parcelle : 41

Coordonnées géographiques¹

Long. 00°45'08"5 Lat. 48°16'04"3

Pour les catégories 5° a), 6° a), b) et c), 7° a), 9° a), 10°, 11° a) et b), 22°, 32°, 34°, 38° ; 43° a) et b) de l'annexe à l'article R. 122-2 du code de l'environnement :

Point de départ :

Long. 00°45'08"5 Lat. 48°16'04"3

Point d'arrivée :

Long. ___° ___' ___" Lat. ___° ___' ___"

Communes traversées :

Joignez à votre demande les annexes n° 2 à 6

4.7 S'agit-il d'une modification/extension d'une installation ou d'un ouvrage existant ?

Oui

Non

4.7.1 Si oui, cette installation ou cet ouvrage a-t-il fait l'objet d'une évaluation environnementale ?

Oui

Non

4.7.2 Si oui, décrivez sommairement les différentes composantes de votre projet et indiquez à quelle date il a été autorisé ?

¹ Pour l'outre-mer, voir notice explicative

5. Sensibilité environnementale de la zone d'implantation envisagée

Afin de réunir les informations nécessaires pour remplir le tableau ci-dessous, vous pouvez vous rapprocher des services instructeurs, et vous référer notamment à l'outil de cartographie interactive CARMEN, disponible sur le site de chaque direction régionale.

Le site Internet du ministère de l'environnement vous propose un regroupement de ces données environnementales par région, à l'adresse suivante : <http://www.developpement-durable.gouv.fr/-Les-donnees-environnementales-.html>.

Cette plateforme vous indiquera la définition de chacune des zones citées dans le formulaire.

Vous pouvez également retrouver la cartographie d'une partie de ces informations sur le site de l'inventaire national du patrimoine naturel (<http://inpn.mnhn.fr/zone/sinp/espaces/viewer/>).

Le projet se situe-t-il :	Oui	Non	Lequel/Laquelle ?
Dans une zone naturelle d'intérêt écologique, faunistique et floristique de type I ou II (ZNIEFF) ?	<input type="checkbox"/>	<input checked="" type="checkbox"/>	
En zone de montagne ?	<input type="checkbox"/>	<input checked="" type="checkbox"/>	
Dans une zone couverte par un arrêté de protection de biotope ?	<input type="checkbox"/>	<input checked="" type="checkbox"/>	
Sur le territoire d'une commune littorale ?	<input type="checkbox"/>	<input checked="" type="checkbox"/>	
Dans un parc national, un parc naturel marin, une réserve naturelle (nationale ou régionale), une zone de conservation halieutique ou un parc naturel régional ?	<input type="checkbox"/>	<input checked="" type="checkbox"/>	
Sur un territoire couvert par un plan de prévention du bruit, arrêté ou le cas échéant, en cours d'élaboration ?	<input type="checkbox"/>	<input checked="" type="checkbox"/>	
Dans un bien inscrit au patrimoine mondial ou sa zone tampon, un monument historique ou ses abords ou un site patrimonial remarquable ?	<input type="checkbox"/>	<input checked="" type="checkbox"/>	

Dans une zone humide ayant fait l'objet d'une délimitation ?	<input type="checkbox"/>	<input checked="" type="checkbox"/>	
Dans une commune couverte par un plan de prévention des risques naturels prévisibles (PPRN) ou par un plan de prévention des risques technologiques (PPRT) ? si oui, est-il prescrit ou approuvé ?	<input type="checkbox"/>	<input checked="" type="checkbox"/>	
Dans un site ou sur des sols pollués ?	<input type="checkbox"/>	<input checked="" type="checkbox"/>	
Dans une zone de répartition des eaux ?	<input type="checkbox"/>	<input checked="" type="checkbox"/>	
Dans un périmètre de protection rapprochée d'un captage d'eau destiné à la consommation humaine ou d'eau minérale naturelle ?	<input type="checkbox"/>	<input checked="" type="checkbox"/>	
Dans un site inscrit ?	<input type="checkbox"/>	<input checked="" type="checkbox"/>	
Le projet se situe-t-il, dans ou à proximité :	Oui	Non	Lequel et à quelle distance ?
D'un site Natura 2000 ?	<input type="checkbox"/>	<input checked="" type="checkbox"/>	Sites d'importance Communautaire (a plus de 15 kms): FR5202007 : "Bocage de Montsûrs à la forêt de Sillé le Guillaume" à 15 kms.
D'un site classé ?	<input type="checkbox"/>	<input checked="" type="checkbox"/>	

6. Caractéristiques de l'impact potentiel du projet sur l'environnement et la santé humaine au vu des informations disponibles

6.1 Le projet envisagé est-il susceptible d'avoir les incidences notables suivantes ?

Veillez compléter le tableau suivant :

Incidences potentielles		Oui	Non	De quelle nature ? De quelle importance ? Appréciez sommairement l'impact potentiel
Ressources	Engendre-t-il des prélèvements d'eau ? Si oui, dans quel milieu ?	<input checked="" type="checkbox"/>	<input type="checkbox"/>	Code de l'entité hydrogéologique local : 179AA03 Nom de l'entité : Socle plutonique dans le bassin versant de la Jouanne et ses affluents. Unité aquifère, socle, milieu fissuré. Entité hydrogéologique à nappe libre. L'impact sera de très faible importance sur la masse d'eau au vu des volumes prélevés par an. Estimation des prélèvements : 5000m3/an - 12/15 m3/jour
	Impliquera-t-il des drainages / ou des modifications prévisibles des masses d'eau souterraines ?	<input type="checkbox"/>	<input checked="" type="checkbox"/>	
	Est-il excédentaire en matériaux ?	<input type="checkbox"/>	<input checked="" type="checkbox"/>	
	Est-il déficitaire en matériaux ? Si oui, utilise-t-il les ressources naturelles du sol ou du sous-sol ?	<input type="checkbox"/>	<input checked="" type="checkbox"/>	
Milieu naturel	Est-il susceptible d'entraîner des perturbations, des dégradations, des destructions de la biodiversité existante : faune, flore, habitats, continuités écologiques ?	<input type="checkbox"/>	<input checked="" type="checkbox"/>	
	Si le projet est situé dans ou à proximité d'un site Natura 2000, est-il susceptible d'avoir un impact sur un habitat / une espèce inscrit(e) au Formulaire Standard de Données du site ?	<input type="checkbox"/>	<input checked="" type="checkbox"/>	

	Est-il susceptible d'avoir des incidences sur les autres zones à sensibilité particulière énumérées au 5.2 du présent formulaire ?	<input type="checkbox"/>	<input checked="" type="checkbox"/>	
	Engendre-t-il la consommation d'espaces naturels, agricoles, forestiers, maritimes ?	<input type="checkbox"/>	<input checked="" type="checkbox"/>	
Risques	Est-il concerné par des risques technologiques ?	<input type="checkbox"/>	<input checked="" type="checkbox"/>	
	Est-il concerné par des risques naturels ?	<input type="checkbox"/>	<input checked="" type="checkbox"/>	
	Engendre-t-il des risques sanitaires ?	<input type="checkbox"/>	<input checked="" type="checkbox"/>	
	Est-il concerné par des risques sanitaires ?	<input type="checkbox"/>	<input checked="" type="checkbox"/>	
Nuisances	Engendre-t-il des déplacements/des trafics	<input type="checkbox"/>	<input checked="" type="checkbox"/>	
	Est-il source de bruit ? Est-il concerné par des nuisances sonores ?	<input checked="" type="checkbox"/> <input type="checkbox"/>	<input type="checkbox"/> <input checked="" type="checkbox"/>	Lors de la foration cela engendra du bruit qui restera dans les normes de tolérance sur une à deux journées.

	Engendre-t-il des odeurs ? Est-il concerné par des nuisances olfactives ?	<input type="checkbox"/>	<input checked="" type="checkbox"/>	
	Engendre-t-il des vibrations ? Est-il concerné par des vibrations ?	<input type="checkbox"/>	<input checked="" type="checkbox"/>	
	Engendre-t-il des émissions lumineuses ? Est-il concerné par des émissions lumineuses ?	<input type="checkbox"/>	<input checked="" type="checkbox"/>	
Emissions	Engendre-t-il des rejets dans l'air ?	<input type="checkbox"/>	<input checked="" type="checkbox"/>	
	Engendre-t-il des rejets liquides ? Si oui, dans quel milieu ?	<input checked="" type="checkbox"/>	<input type="checkbox"/>	Eau souterraine trouble remontant en surface pendant la foration (en quantité très limitée, tout au plus quelques m3) en périphérie de la foreuse, s'écoule naturellement au sol après decantation, peut être orienté ensuite vers le réseau E.P.
	Engendre-t-il des effluents ?	<input type="checkbox"/>	<input checked="" type="checkbox"/>	
	Engendre-t-il la production de déchets non dangereux, inertes, dangereux ?	<input type="checkbox"/>	<input checked="" type="checkbox"/>	

Patrimoine / Cadre de vie / Population	Est-il susceptible de porter atteinte au patrimoine architectural, culturel, archéologique et paysager ?	<input type="checkbox"/>	<input checked="" type="checkbox"/>	
	Engendre-t-il des modifications sur les activités humaines (agriculture, sylviculture, urbanisme, aménagement), notamment l'usage du sol?	<input type="checkbox"/>	<input checked="" type="checkbox"/>	

6.2 Les incidences du projet identifiées au 6.1 sont-elles susceptibles d'être cumulées avec d'autres projets existants ou approuvés ?

Oui Non Si oui, décrivez lesquelles :

6.3 Les incidences du projet identifiées au 6.1 sont-elles susceptibles d'avoir des effets de nature transfrontière ?

Oui Non Si oui, décrivez lesquels :

6.4 Description, le cas échéant, des mesures et des caractéristiques du projet destinées à éviter ou réduire les effets négatifs notables du projet sur l'environnement ou la santé humaine (pour plus de précision, il vous est possible de joindre une annexe traitant de ces éléments) :

Le projet de forage respectera les prescriptions de l'arrêté du 11/09/2013, ainsi que de sa version consolidée au 12 décembre 2016 avec la Norme DEVE0320170A, ce qui écartera tous risques de pollutions des eaux souterraines. La préservation de la qualité de la ressource se fera par une cimentation de la partie haute du forage sur un minimum de 10 mètres afin de ne pas mélanger les eaux de surface et les eaux de nappes.

Les problèmes bactériologiques sont écartés grâce à la mise en place d'une dalle de propreté de 3 m² et à un périmètre de protection immédiat d'un minimum de 5m². Les problèmes de nitrates et de produits phytosanitaires sont écartés par un périmètre de 35 mètres minimum dans lequel aucun épandage ne sera mis en place.

Le maître d'ouvrage à prix connaissance de la loi sur l'eau et notamment de l'arrêté du 11 septembre 2003 portant application du décret 96-102 du 02 février 1996 et fixant les prescriptions applicables aux sondages, forages, créations de puits ou d'ouvrages souterrains soumis à déclaration en application des articles L 214-1 à L 214-6 du code de l'environnement. Le maître d'ouvrage est très sensible au bon usage de l'eau, adoptera une conduite de préservation de celle-ci, et s'engage ainsi à faire au mieux et de minimiser tout contexte susceptible de nuire à l'environnement.

7. Auto-évaluation (facultatif)

Au regard du formulaire rempli, estimez-vous qu'il est nécessaire que votre projet fasse l'objet d'une évaluation environnementale ou qu'il devrait en être dispensé ? Expliquez pourquoi.

8. Annexes

8.1 Annexes obligatoires

Objet		
1	Document CERFA n°14734 intitulé « informations nominatives relatives au maître d'ouvrage ou pétitionnaire » - non publié ;	<input checked="" type="checkbox"/>
2	Un plan de situation au 1/25 000 ou, à défaut, à une échelle comprise entre 1/16 000 et 1/64 000 (Il peut s'agir d'extraits cartographiques du document d'urbanisme s'il existe) ;	<input checked="" type="checkbox"/>
3	Au minimum, 2 photographies datées de la zone d'implantation, avec une localisation cartographique des prises de vue, l'une devant permettre de situer le projet dans l'environnement proche et l'autre de le situer dans le paysage lointain ;	<input checked="" type="checkbox"/>
4	Un plan du projet <u>ou</u> , pour les travaux, ouvrages ou aménagements visés aux catégories 5° a), 6° b) et c), 7°, 9°, 10°, 11°, 12°, 13°, 22°, 32, 38° ; 43° a) et b) de l'annexe à l'article R. 122-2 du code de l'environnement un projet de tracé ou une enveloppe de tracé ;	<input checked="" type="checkbox"/>
5	Sauf pour les travaux, ouvrages ou aménagements visés aux 5° a), 6° b) et c), 7°, 9°, 10°, 11°, 12°, 13°, 22°, 32, 38° ; 43° a) et b) de l'annexe à l'article R. 122-2 du code de l'environnement : plan des abords du projet (100 mètres au minimum) pouvant prendre la forme de photos aériennes datées et complétées si nécessaire selon les évolutions récentes, à une échelle comprise entre 1/2 000 et 1/5 000. Ce plan devra préciser l'affectation des constructions et terrains avoisinants ainsi que les canaux, plans d'eau et cours d'eau ;	<input checked="" type="checkbox"/>
6	Si le projet est situé dans un site Natura 2000, un plan de situation détaillé du projet par rapport à ce site. Dans les autres cas, une carte permettant de localiser le projet par rapport aux sites Natura 2000 sur lesquels le projet est susceptible d'avoir des effets.	<input type="checkbox"/>

8.2 Autres annexes volontairement transmises par le maître d'ouvrage ou pétitionnaire

Veillez compléter le tableau ci-joint en indiquant les annexes jointes au présent formulaire d'évaluation, ainsi que les parties auxquelles elles se rattachent

Objet

9. Engagement et signature

Je certifie sur l'honneur l'exactitude des renseignements ci-dessus




Fait à

Placé

le, 30/08/2017

Signature



dre ci-dessus



Département :
MAYENNE

Commune :
PLACE

Section : C
Feuille : 000 C 01

Échelle d'origine : 1/2500
Échelle d'édition : 1/2500

Date d'édition : 19/08/2017
(fuseau horaire de Paris)

Coordonnées en projection : RGF93CC48
©2016 Ministère de l'Économie et des
Finances

DIRECTION GÉNÉRALE DES FINANCES PUBLIQUES

EXTRAIT DU PLAN CADASTRAL

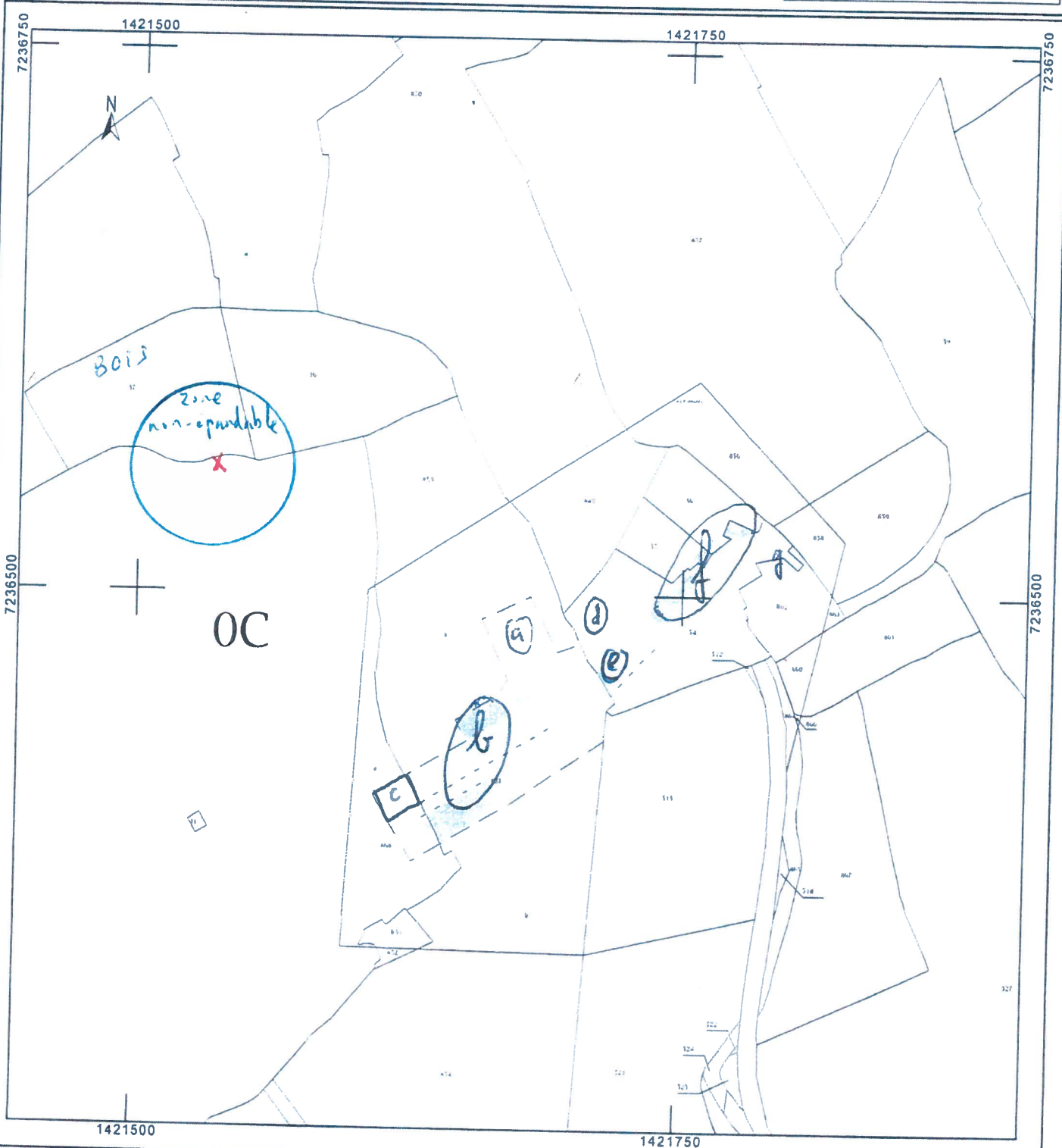
- a - ensilage 134 m.
- b - stabulation VL + génisses 155 m.
- c - fumière 160 m.
- d - fosse à lisier (BTS) 174 m.
- e - stabulation vaches allaitantes 184 m.
- f - habitation + garages + engins + fuel + Phytos 200 m.
- g - stabulation génisses 240 m.

Le plan visualisé sur cet extrait est géré
par le centre des impôts foncier suivant :
LAVAL
cité administrative 60 rue Mac Donald
53008
53008 LAVAL Cedex
tél. 02-43-49-77-17 - fax
cdif.laval@dgfip.finances.gouv.fr

Cet extrait de plan vous est délivré par :

cadastre.gouv.fr

Parcelles client



GAEC DES BARILLAIS 53240PLACE




© IGN 2017 - www.geoportail.gouv.fr/mentions-legales



Longitude : 0° 45' 03" W
Latitude : 48° 16' 02" N

Lat : 48°16'04.3" Long : 000°45'08.5" L93 : X 0421.670 Y 6803.006 LII etendu : X 0370.697 Y 2367.712

PROJET DE FORAGE



PROJET DE FORAGE



Je soussigné(e) J. Hland Sebastien
 demeurant à les Banillais
53240 Placej
 pour l'exploitation Case des Banillais
(m adresse)

atteste par la présente avoir commandé un ouvrage d'eau avec installation de pompage à la STE HELBERT.

De ce fait, je mandate celle-ci pour réaliser l'ensemble des dossiers administratifs quels qu'ils soient, incluant les modifications éventuelles d'emplacement du projet.

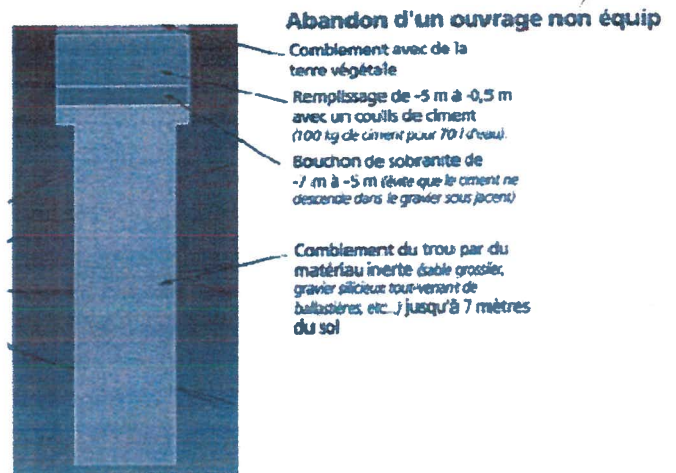
Je reconnais avoir reçu avec l'offre initiale de forages les textes législatifs en vigueur (arrêtés préfectoraux, loi sur l'eau...) et avoir une copie de ces documents en ma possession.

En outre, je certifie qu'en cas d'abandons de forages, ces derniers seront comblés par mes soins selon les normes en vigueur rappelées ci-dessous. Je m'engage à effectuer ces travaux ainsi que la margelle (dalle de propreté) dans un délai maximum de 2 semaines après la fin du forage.

Est considéré comme abandonné, tout sondage, forage, puits, ouvrage, souterrain :

- pour lequel, le maître d'ouvrage ne souhaite pas faire les travaux de réhabilitation nécessaires, notamment à l'issue d'une inspection ;
- ou pour lequel, suite aux essais de pompage ou tout autre motif, le maître d'ouvrage ne souhaite pas poursuivre son exploitation.

- qui a été réalisé dans la phase de recherche mais n'est pas destiné à l'exploitation ;



Fait à Placej, le 30, 8, 17

En trois exemplaires dont un original pour moi-même.

Signature du client :