

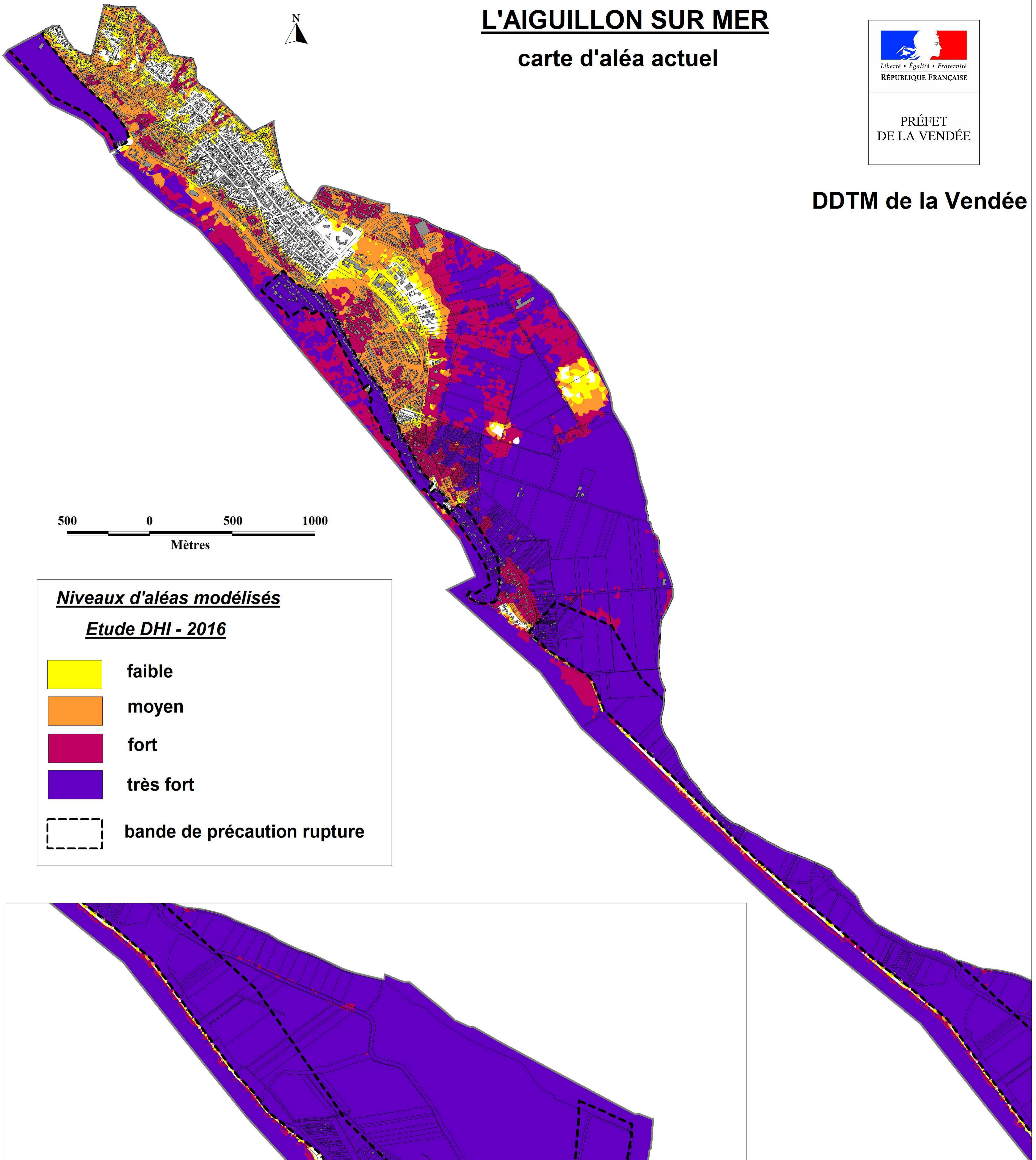
L'AIGUILLON SUR MER

carte d'aléa actuel








PRÉFET
DE LA VENDÉE

DDTM de la Vendée



Niveaux d'aléas modélisés
Etude DHI - 2016

	faible
	moyen
	fort
	très fort
	bande de précaution rupture

