

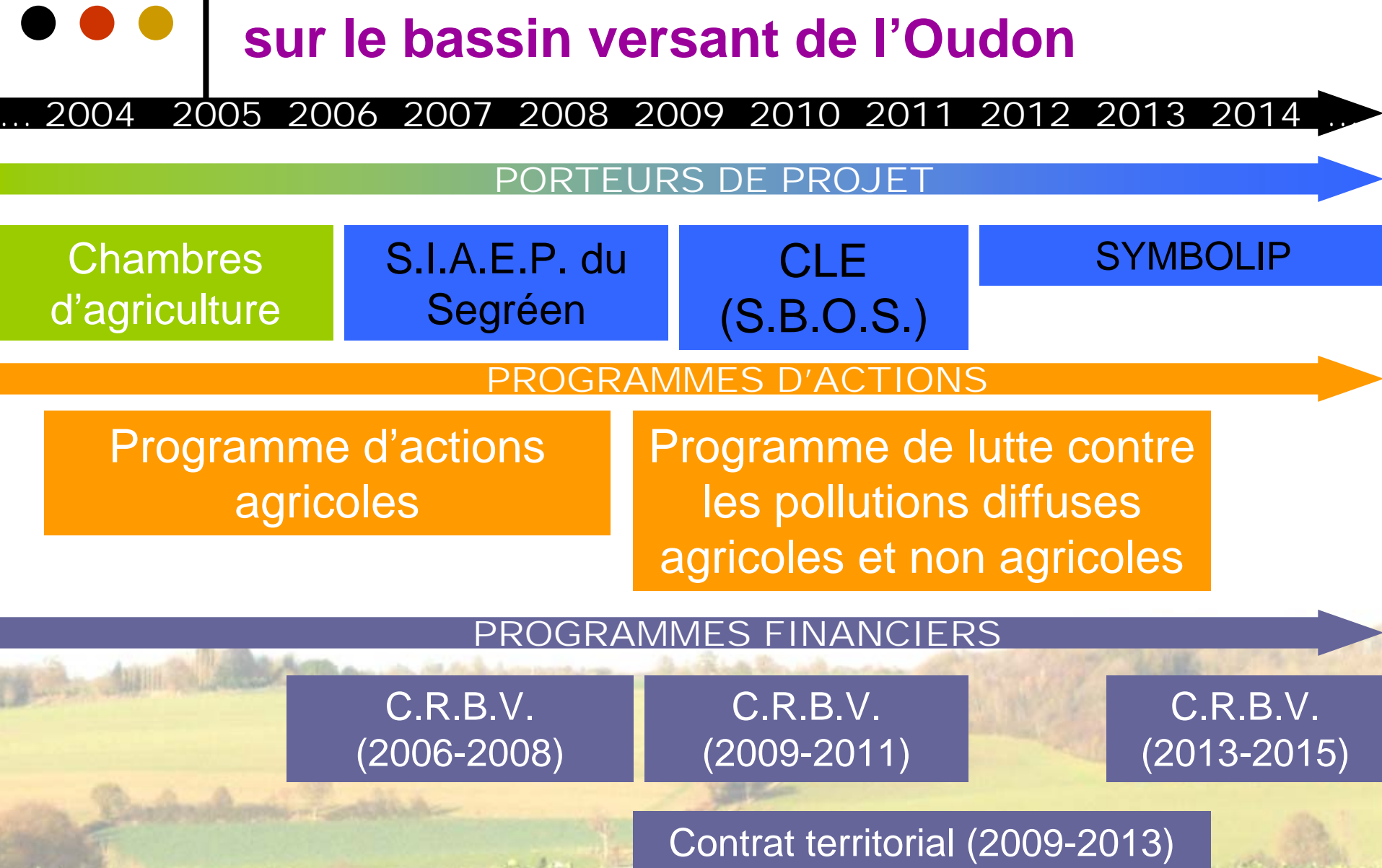


Mise en place du S.Y.M.B.O.L.I.P.

pour la lutte contre les pollutions diffuses

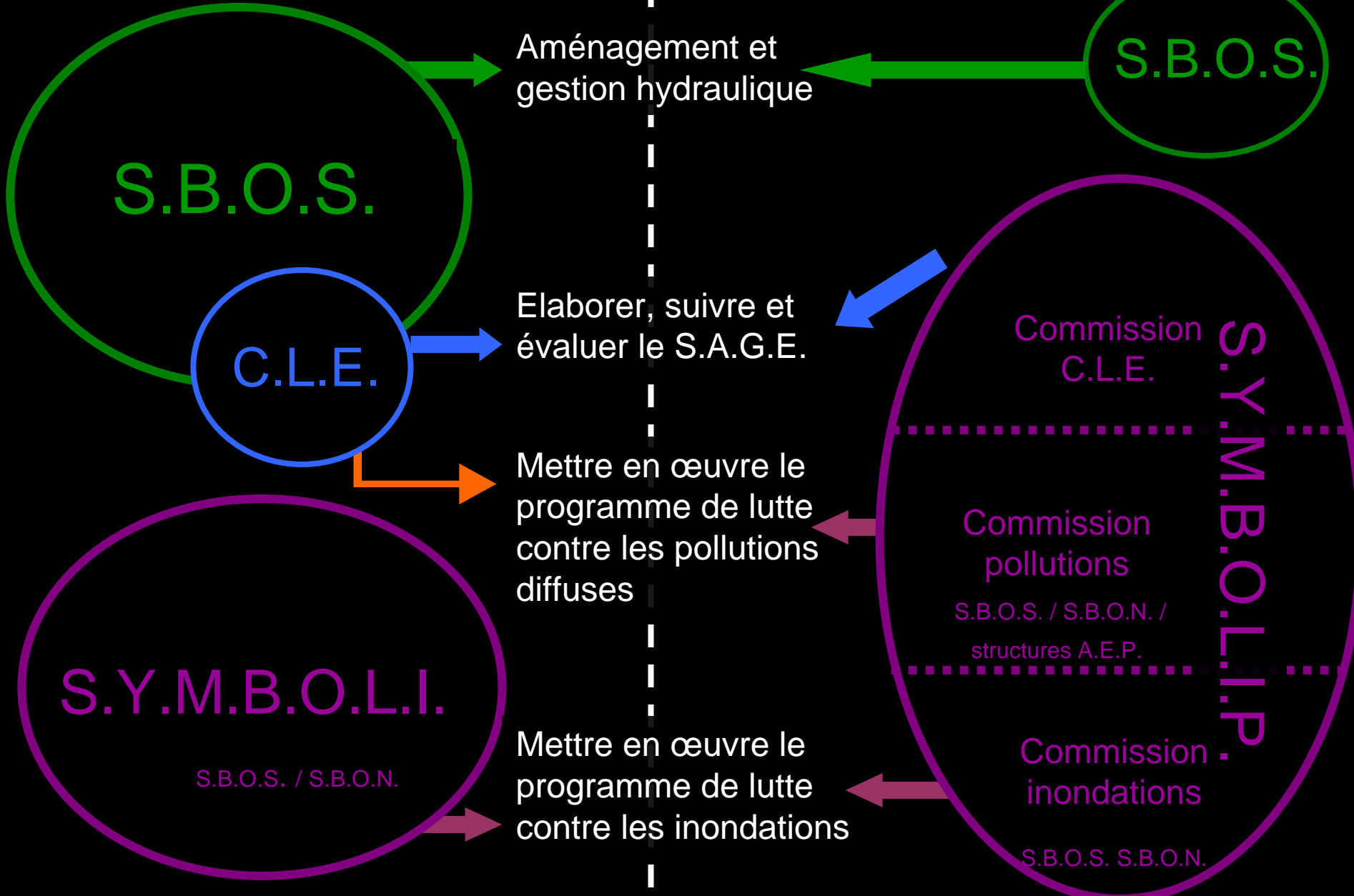


La lutte contre les pollutions diffuses sur le bassin versant de l'Oudon

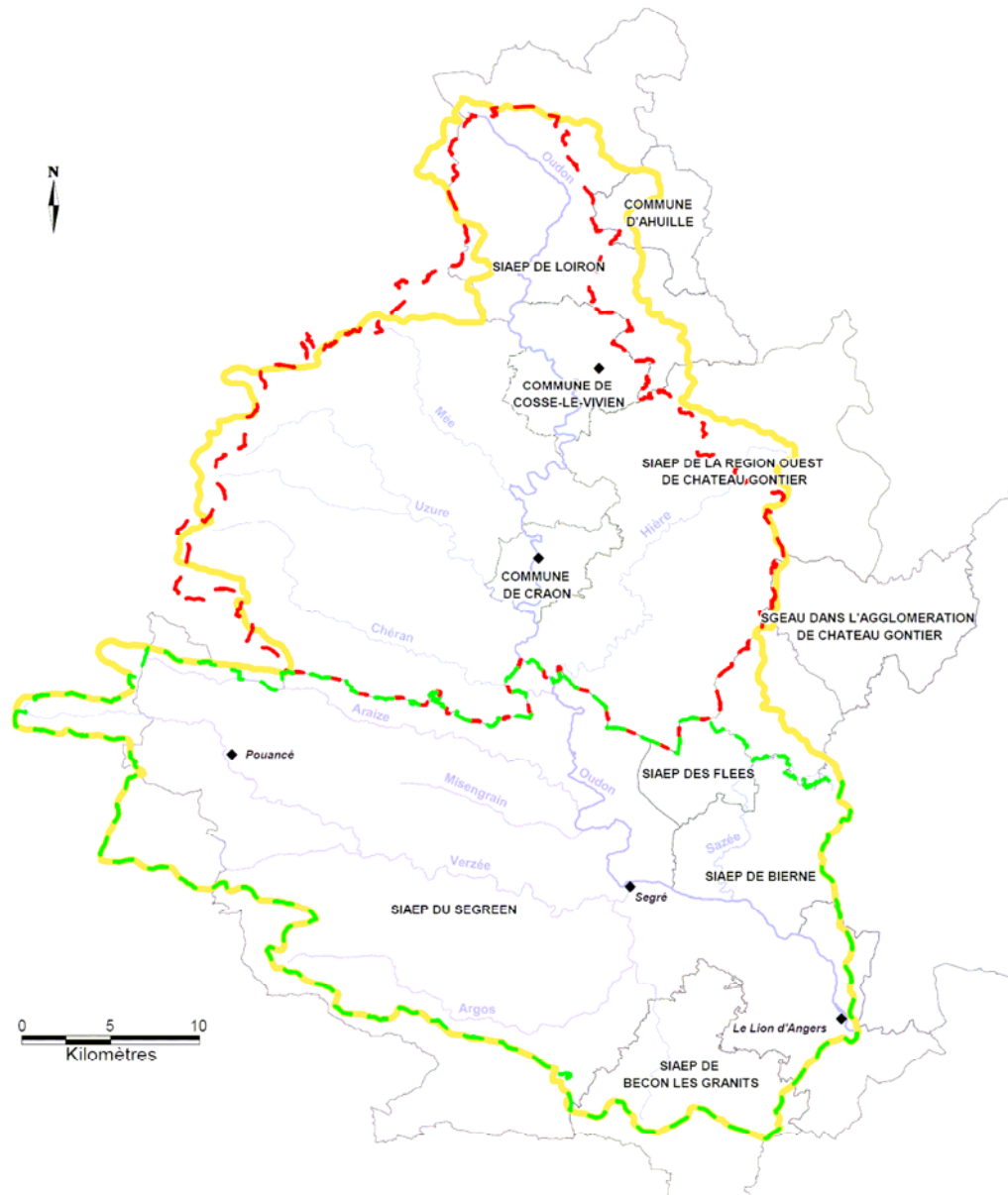


jusqu'au 13 janvier 2012

au 13 janvier 2012



Collectivités adhérentes et territoire d'intervention



LEGENDE :

- | | | | |
|---|--|---|--|
|  | Limite du SYMBOLIP (bassin versant de l'Oudon) |  | Collectivités en charge de l'alimentation en eau potable |
|  | Limite du SBON |  | L'Oudon |
|  | Limite du SBOS |  | Affluents principaux de l'Oudon |
| | |  | Villes principales |

COMITE SYNDICAL SY.M.B.O.L.I.P.

48 MEMBRES

18 A.E.P. . 15 S.B.O.S. . 15 S.B.O.N.

Bureau

4 A.E.P. ; 4 S.B.O.S. ; 4 S.B.O.N.

Commission
inondations

15 S.B.O.S. ; 15 S.B.O.N.

Commission
pollutions

18 A.E.P. ; 2 S.B.O.S. ;
2 S.B.O.N.

Commission Locale de l'Eau

Composition fixée par le Préfet
Représentants Élus, Usagers, Etat

Comités de pilotage

(jardinerie, sur-stockages sud,...)

Comité de pilotage à vocation agricole

