


# Commune de MONTSOREAU




Aire de Mise en Valeur de l'Architecture et du Patrimoine  
**A. V. A. P.**  
Arrêtée en Conseil Municipal du

Plan réglementaire

PLANCHE **A0**

 Service Urbanisme 10 rue de la République 45100 Montsoreau	Date : 13 octobre 2016 Cadastre 2014	Echelle : 1/5000e Mise à jour : 13 octobre 2016
---	---	--

PERIMETRE  
ET SECTEURS

-  Limite du périmètre de l'A.V.A.P.
-  Limite des secteurs de l'A.V.A.P.
-  Périmètre Site Classé (en projet)

